


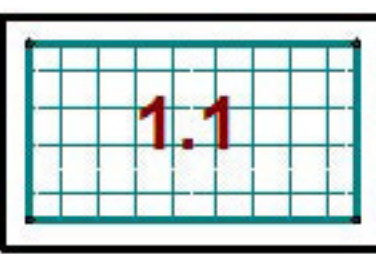



**УСЛОВНЫЕ ОБОЗНАЧЕНИЯ**

-  Граница проекта межевания территории
-  Красные линии
-  Обозначение образуемых земельных участков
-  Обозначение образуемых частей земельных участков
-  Обозначение учтенных земельных участков

**ПЕРЕЧЕНЬ ОБРАЗУЕМЫХ ЗЕМЕЛЬНЫХ УЧАСТКОВ**

№ п.п.	Категория земель	Местоположение	Вид разрешенного использования в соответствии с классификатором видов разрешенных использований	Площадь, кв. м	Способ образования
1	Земли населенных пунктов	обл. Свердловская, г. Верхняя Пышма, п. Санаторный, ул. Луговая	Улично-дорожная сеть (12.0.1)	15837	Объединение земельных участков

**ПЕРЕЧЕНЬ ОБРАЗУЕМЫХ ЧАСТЕЙ ЗЕМЕЛЬНЫХ УЧАСТКОВ**

Условный номер части земельного участка	Условный номер/кадастровый номер земельного участка	Назначение части земельного участка	Площадь части земельного участка, кв. м
1.1	1	Строительство и эксплуатация объектов инженерной инфраструктуры	178

**310 - 8/2020 - ПП.ПМ**

Изм.	Кол.уч.	Лист	З. доп.	Подп.	Дата	310 - 8/2020 - ПП.ПМ		
Документация по планировке территории для размещения линейного объекта "Автомобильная дорога от пос. Санаторный до автомобильной дороги "Подъезд к г.Верхняя Пышма (обратное направление) от км 29+120 а/д "г.Екатеринбург - г.Нижний Тагил - г.Серов"						Стадия	Лист	Листов
						Основная часть проекта межевания территории	ПМ	10
ГИП Гладких К.В. ГАП Гладких К.В. Гл.специалист Суравикин А.А.						Чертеж межевания территории (2 этап); М 1:2000		
						ИП Гладких К.В.		