



**МИНИСТЕРСТВО СТРОИТЕЛЬСТВА И РАЗВИТИЯ ИНФРАСТРУКТУРЫ  
СВЕРДЛОВСКОЙ ОБЛАСТИ**

**П Р И К А З**

*05.08.2019 г.*

№ *80-П*

г. Екатеринбург

**Об утверждении основной части проекта планировки территории для размещения линейного объекта электросетевого хозяйства «Реконструкция ВЛ 110 кВ СУГРЭС-Пышма, отпайки на ПС Электромедь от ВЛ 110 кВ СУГРЭС-Школьная и отпайки на ПС Химреактивы (с переводом в двухцепное исполнение)» и проекта межевания территории для размещения линейного объекта электросетевого хозяйства «Реконструкция ВЛ 110 кВ СУГРЭС-Пышма, отпайки на ПС Электромедь от ВЛ 110 кВ СУГРЭС-Школьная и отпайки на ПС Химреактивы (с переводом в двухцепное исполнение)»**

В соответствии с частями 3 и 15 статьи 45 Градостроительного кодекса Российской Федерации, статьями 8 и 9 Закона Свердловской области от 19 декабря 2016 года № 141-ОЗ «Об отдельных вопросах подготовки и утверждения документации по планировке территории, предусматривающей размещение объектов регионального значения и иных объектов капитального строительства, размещение которых планируется на территориях двух и более муниципальных образований, расположенных на территории Свердловской области», на основании приказа Министерства строительства и развития инфраструктуры Свердловской области от 01.12.2015 № 474-П «О принятии решения о подготовке документации для размещения линейных объектов электросетевого хозяйства»

**ПРИКАЗЫВАЮ:**

1. Утвердить:

1) основную часть проекта планировки территории для размещения линейного объекта электросетевого хозяйства «Реконструкция ВЛ 110 кВ СУГРЭС-Пышма, отпайки на ПС Электромедь от ВЛ 110 кВ СУГРЭС-Школьная и отпайки на ПС Химреактивы (с переводом в двухцепное исполнение)» (далее – проект планировки) в следующем составе:

положения о размещении линейного объекта (пояснительная записка), том 1, Шифр 695-ЦЭС/14-ППТ.ОЧ.ГЧ (приложение № 1);

чертеж проекта планировки территории, масштаб 1:2000, шифр 695-ЦЭС/14-ППТ.ОЧ.ГЧ1 (приложение № 2);

разбивочный чертеж красных линий, масштаб 1:2000,

шифр 695-ЦЭС/14-ППТ.ОЧ.ГЧ2 (приложение № 3);

2) проект межевания территории для размещения линейного объекта электросетевого хозяйства «Реконструкция ВЛ 110 кВ СУГРЭС-Пышма, отпайки на ПС Электромедь от ВЛ 110 кВ СУГРЭС-Школьная и отпайки на ПС Химреактивы (с переводом в двухцепное исполнение)» (далее – проект межевания) в следующем составе:

сведения об образуемых и изменяемых земельных участках, и их частях (пояснительная записка), том 3, шифр 695-ЦЭС/14-ППТ.ПМ.ГЧ (приложение № 4);

чертеж межевания территории, масштаб 1:2000, шифр 695-ЦЭС/14-ППТ.ПМ.ГЧ (приложение № 5).

2. Заместителю Министра строительства и развития инфраструктуры Свердловской области В.Г. Вениаминову обеспечить:

1) в течение пяти рабочих дней со дня принятия настоящего приказа размещение проекта планировки и проекта межевания в государственной информационной системе обеспечения градостроительной деятельности Свердловской области.

2) в течение семи дней со дня принятия настоящего приказа направление проекта планировки и проекта межевания Главе городского округа Верхняя Пышма и Главе городского округа Среднеуральск для опубликования в порядке, установленном для официального опубликования муниципальных правовых актов, и размещения на официальных сайтах городского округа Верхняя Пышма и городского округа Среднеуральск в информационно-телекоммуникационной сети «Интернет».

3. Контроль за исполнением настоящего приказа возложить на Заместителя Министра строительства и развития инфраструктуры Свердловской области В.Г. Вениаминова.

4. Настоящий приказ опубликовать на «Официальном интернет-портале правовой информации Свердловской области» ([www.pravo.gov66.ru](http://www.pravo.gov66.ru)).



Министр строительства и развития  
инфраструктуры Свердловской области



М.М. Волков

### Согласование

**приказа «Об утверждении основной части проекта планировки территории для размещения линейного объекта электросетевого хозяйства «Реконструкция ВЛ 110 кВ СУГРЭС-Пышма, отпайки на ПС Электромедь от ВЛ 110 кВ СУГРЭС-Школьная и отпайки на ПС Химреактивы (с переводом в двухцепное исполнение)» и проекта межевания территории для размещения линейного объекта электросетевого хозяйства «Реконструкция ВЛ 110 кВ СУГРЭС-Пышма, отпайки на ПС Электромедь от ВЛ 110 кВ СУГРЭС-Школьная и отпайки на ПС Химреактивы (с переводом в двухцепное исполнение)»**

Должность	ФИО	Сроки и результаты согласования		
		Дата поступления на согласование	Дата согласования	Замечания и подпись
Заместитель Министра строительства и развития инфраструктуры Свердловской области, Главный архитектор Свердловской области	В.Г. Вениаминов			
Начальник отдела реализации градостроительной политики Министерства строительства и развития инфраструктуры Свердловской области	А.Е. Безбородько			
Начальник отдела правового обеспечения Министерства строительства и развития инфраструктуры Свердловской области	М.В. Логинова			

Исполнитель: Цой Лилия Радионовна, главный специалист отдела реализации градостроительной политики \_\_\_\_\_  
(подпись)

Лещёва Галина Викторовна, главный специалист отдела реализации градостроительной политики \_\_\_\_\_  
(подпись)

Разослать: Министерство энергетики и жилищно-коммунального хозяйства Свердловской области

---

Администрация городского округа Верхняя Пышма

---

Администрация городского округа Среднеуральск

Приложение № 1  
к приказу Министерства строительства  
и развития инфраструктуры  
Свердловской области  
от 05.02.2019г № 80-П

Положения о размещении линейного объекта (пояснительная записка),  
том 1, шифр 695-ЦЭС/14-ППТ.ОЧ.ТЧ




**Общество с ограниченной ответственностью  
«Северэнергопроект»**

**ПРОЕКТ**  
**планировки территории для размещения линейного объекта**  
**электросетевого хозяйства «Реконструкция ВЛ 110 кВ**  
**СУГРЭС-Пышма, отпайки на ПС Электромедь от ВЛ 110 кВ**  
**СУГРЭС-Школьная и отпайки на ПС Химреактивы**  
**(с переводом в двухцепное исполнение)»**  
**Основная часть**

**Положения о размещении линейного объекта**

**Пояснительная записка.**  
**Том 1. Шифр 695-ЦЭС/14-ППТ.ОЧ.ТЧ**

**Список разработчиков**

<b>Раздел проекта</b>	<b>Должность</b>	<b>Фамилия</b>	<b>Подпись</b>
	Заместитель директора по техническим вопросам - главный инженер	Ю.Г. Кудряшов	
	Начальник землеустроительного отдела	О.А.Лесникова	
Все разделы	Инженер- землеустроитель	А.В. Корчагина	

### Состав документации по планировке территории

№ п/п	Наименование	Масштаб	Количество листов	Гриф секретности
<b>1.</b>	<b>Материалы основной (утверждаемой) части проекта планировки территории</b>			
1.1	Проект планировки территории для размещения линейного объекта электросетевого хозяйства «Реконструкция ВЛ 110 кВ СУГРЭС-Пышма, отпайки на ПС Электромедь от ВЛ 110 кВ СУГРЭС-Школьная и отпайки на ПС Химреактивы (с переводом в двухцепное исполнение)». Основная часть. Том 1. Шифр 695-ЦЭС/14-ППТ.ОЧ.ТЧ	–	25	несекретно
1.2	Чертеж проекта планировки территории. Шифр 695-ЦЭС/14-ППТ.ОЧ.ГЧ1	1:2000	5	несекретно
1.3	Разбивочный чертеж красных линий. Шифр 695-ЦЭС/14-ППТ.ОЧ.ГЧ2	1:2000	5	несекретно
<b>2.</b>	<b>Материалы по обоснованию проекта планировки</b>			
2.1	Проект планировки территории для размещения линейного объекта электросетевого хозяйства «Реконструкция ВЛ 110 кВ СУГРЭС-Пышма, отпайки на ПС Электромедь от ВЛ 110 кВ СУГРЭС-Школьная и отпайки на ПС Химреактивы (с переводом в двухцепное исполнение)». Материалы по обоснованию. Том 2. Шифр 695-ЦЭС/14-ППТ.МО.ТЧ	–	98	несекретно
2.2	Схема расположения элемента планировочной структуры. Шифр 695-ЦЭС/14-ППТ.МО.ГЧ1	1:10000	1	несекретно
2.3	Схема использования и состояния территории в период подготовки проекта планировки. Шифр 695-ЦЭС/14-ППТ.МО.ГЧ2	1:5000	2	несекретно
2.4	Схема организации улично-дорожной сети Шифр 695-ЦЭС/14-ППТ.МО.ГЧ3	1:5000	2	несекретно
2.5	Схема границ зон с особыми условиями использования территории совмещена со схемой развития инженерной инфраструктуры. Шифр 695-ЦЭС/14-ППТ.МО.ГЧ4	1:5000	3	несекретно
2.6	Схема размещения ближайших предприятия технического и социального обслуживания. Шифр 695-ЦЭС/14-ППТ.МО.ГЧ5	1:5000	2	несекретно
<b>3.</b>	<b>Материалы проекта межевания территории</b>			
3.1	Проект межевания территории для размещения линейного объекта «Реконструкция ВЛ 110 кВ СУГРЭС-Пышма, отпайки на ПС Электромедь от ВЛ 110 кВ СУГРЭС-Школьная и отпайки на ПС Химреактивы (с переводом в двухцепное исполнение)». Сведения об образуемых и изменяемых земельных участках, и их частях (пояснительная записка). Том 3. Шифр 695-ЦЭС/14-ППТ.ПМ.ТЧ	–	111	несекретно
3.2	Чертеж межевания территории. Шифр 695-ЦЭС/14-ППТ.ПМ.ГЧ	1:2000	11	несекретно

## Содержание

Введение.....	8
I. Размещение линейного объекта .....	10
1. Описание и характеристика границы зоны планируемого размещения линейного объекта .....	10
2. Сведения о зонах размещения линейного объекта.....	11
3. Сведения о красных линиях линейного объекта .....	15
4. Сведения о градостроительных регламентах, установленных Правилами землепользования и застройки.....	17
II. Характеристика планируемого развития зоны размещения линейного объекта.....	18
5. Параметры линейного объекта .....	18
6. Параметры объектов инженерно-технического обеспечения .....	20
7. Параметры социальной инфраструктуры и благоустройства территории линейного объекта.....	20
8. Границы территорий общего пользования.....	20
9. Основные технико-экономические показатели территории.....	21
III. Очередность строительства объектов транспортной инфраструктуры.....	22
Список используемых сокращений .....	23
Приложение 1 .....	24
Приложение 2 .....	26

## Введение

Проект планировки территории для линейного объекта электросетевого хозяйства «Реконструкция ВЛ 110 кВ СУГРЭС-Пышма, отпайки на ПС Электромедь от ВЛ 110 кВ СУГРЭС-Школьная и отпайки на ПС Химреактивы (с переводом в двухцепное исполнение)» разработан в соответствии с инвестиционной программой ОАО «МРСК Урала» и на основании приказа Министерства строительства и развития инфраструктуры Свердловской области от 01.12.2015 № 474-П «О принятии решения о подготовке документации по планировке территории для размещения линейных объектов электросетевого хозяйства». Перед подготовкой проекта планировки территории по данному объекту был утвержден эскиз планировки территории Министерством строительства и развития инфраструктуры Свердловской области.

При разработке настоящего проекта учтены следующие нормативные правовые акты и нормативные материалы:

Градостроительный Кодекс Российской Федерации;

Водный кодекс Российской Федерации;

Земельный Кодекс Российской Федерации;

Лесной кодекс Российской Федерации;

постановление Правительства Свердловской области от 31.08.2009 № 1000-ПП «Об утверждении Схемы территориального планирования Свердловской области»;

Генеральный план городского округа Верхняя Пышма, применительно к территории города Верхняя Пышма, утвержденный решением Думы городского округа Верхняя Пышма от 29.05.2017 № 58/1;

Генеральный план городского округа Среднеуральск, утвержденный Решением Думы городского округа Среднеуральск от 25.12.2009 № 39/3;

Правила землепользования и застройки городского округа Среднеуральск с изменениями, утвержденными решением Думы городского округа Среднеуральск 10.08.2017 № 16/6;

Правила землепользования и застройки городского округа Верхняя Пышма, утвержденные Решением Думы городского округа Верхняя Пышма от 25.04.2013 № 61/2;

руководящий документ системы РДС 30-201-98 «Инструкция о порядке проектирования и установления красных линий в городах и других поселениях Российской Федерации»;

постановление Правительства Свердловской области от 15.03.2010 № 380-ПП «Об утверждении нормативов градостроительного проектирования Свердловской области»;

строительные нормы и правила Российской Федерации свод правил СП 42.13330.2011. «Свод правил. Градостроительство. Планировка и застройка городских и сельских поселений. Актуализированная редакция СНиП 2.07.01-89\*»;

строительные нормы и правила Российской Федерации СНиП 11-04-2003 «Инструкция о порядке разработки, согласования, экспертизы и утверждения

градостроительной документации» (в части, не противоречащей Градостроительному Кодексу Российской Федерации);

строительные нормы и правила Российской Федерации СНиП № 2971-84 «Защита населения от воздействия электрического поля, создаваемого воздушными линиями электропередачи переменного тока промышленной частоты»;

постановление Правительства Российской Федерации от 11.08.2003 № 486 «Об утверждении Правил определения размеров земельных участков для размещения воздушных линий электропередачи и опор линий связи, обслуживающих электрические сети»;

постановление Правительства Российской Федерации от 24.02.2009 № 160 «О порядке установления охранных зон объектов электросетевого хозяйства и особых условий использования земельных участков, расположенных в границах таких зон».

Документация по планировке территории выполнена в системе координат МСК–66, зона 1.

## **I. Размещение линейного объекта**

### **1. Описание и характеристика границы зоны планируемого размещения линейного объекта**

Территория проектирования линейного объекта расположена в границах территорий: городского округа Среднеуральск и городского округа Верхняя Пышма (Свердловская область, Российская Федерация).

Проект планировки территории с проектом межевания разработан в соответствии с утвержденным эскизом планировки территории объекта: «Реконструкция ВЛ 110 кВ СУГРЭС-Пышма, отпайки на ПС Электромедь от ВЛ 110 кВ СУГРЭС-Школьная и отпайки на ПС Химреактивы (с переводом в двухцепное исполнение)».

В соответствии с топографическими материалами настоящим проектом установлена фактическая площадь земельного участка для линейного объекта в границах красных линий 11,0258 га, данная площадь определена согласно постановлению Правительства Российской Федерации от 11.08.2003 № 486 «Об утверждении Правил определения размеров земельных участков для размещения воздушных линий электропередачи и опор линий связи, обслуживающих электрические сети».

На основании данного постановления в период строительства, реконструкции, технического перевооружения и ремонта воздушных линий электропередачи, представляют собой полосу земли по всей длине воздушной линии электропередачи, ширина которой превышает расстояние между осями крайних фаз на 2 метра с каждой стороны, то есть полоса отвода на период реконструкции составляет 14 метров (двухцепные воздушные линии) на территории, не требующей расчистки древесно-кустарниковой растительности и 50 м на территории, покрытой и требующей расчистки древесно-кустарниковой растительности.

Ориентировочная протяженность реконструируемого линейного объекта 6,215 км.

Сведения о границах зоны планируемого размещения линейного объекта, функциональных зонах и зонах с особыми условиями использования территории приведены в графической части на чертеже проекта планировки территории масштаб 1:2000, шифр 695-ЦЭС/14-ППТ.ОЧ.ГЧ1.

Проектируемая полоса отвода для реконструкции линейного объекта расположена в границах кадастровых кварталов: 66:62:0101001, 66:62:0102001, 66:62:0102004, 66:62:0102002, 66:62:0503001, 66:36:3002001, 66:36:3002007, 66:36:3002008, 66:36:0103001.

Каталог координат поворотных точек границ проекта планировки территории приведён в приложении 1.

Границы проекта планировки территории определены по ширине охранной зоны линейного объекта, принятой в соответствии с Постановлением Правительства Российской Федерации от 24.02.2009 № 160 «О порядке установления охранных зон объектов электросетевого хозяйства и особых условий использования земельных участков, расположенных в границах таких зон», вдоль воздушных

линий электропередачи - в виде части поверхности участка земли и воздушного пространства (на высоту, соответствующую высоте опор воздушных линий электропередачи), ограниченной параллельными вертикальными плоскостями, отстоящими по обе стороны линии электропередачи от крайних проводов при не отклоненном их положении на расстоянии 20 м для напряжения 110 кВ.

Границы существующих охранных зон реконструируемого линейного объекта будут увеличены в связи с переводом ВЛ 110 кВ из одноцепной в двухцепную.

## **2. Сведения о зонах размещения линейного объекта**

Размещение линейного объекта соответствует Схеме территориального планирования Свердловской области.

Линейный объект учтен в Генеральном плане городского округа Среднеуральск и Генеральном плане городского округа Верхняя Пышма, применительно к территории города Верхняя Пышма.

Категории земель земельных участков в границах, которых настоящим проектом предусмотрена реконструкция линейного объекта:

- земли населенных пунктов;
- земли лесного фонда;
- земли сельскохозяйственного назначения;
- земли промышленности, энергетики, транспорта, связи, радиовещания, телевидения, информатики, земли для обеспечения космической деятельности, земли обороны, безопасности и земли иного специального назначения.

В соответствии с утвержденными документами территориального планирования городского округа Среднеуральск полоса отвода для реконструкции линейного объекта расположена в границах функциональных зон: земли лесного фонда, зона рекреационного значения, производственная (защитная) зона.

В соответствии с утвержденными документами территориального планирования городского округа Верхняя Пышма полоса отвода для реконструкции линейного объекта расположена в границах следующих функциональных зон:

- зона озеленения общего пользования (городские парки, скверы, бульвары, городские леса);
- зоны производственные и коммунально-складские в границах населенных пунктов и на землях промышленности;
- земли лесного фонда;
- зона рекреационного назначения;
- производственная зона;
- зона общего пользования.

Сведения о границах зоны планируемого размещения линейного объекта, функциональных зонах и зонах с особыми условиями использования территории приведены в графической части на чертеже «схема границ зон с особыми условиями использования территории» масштаб 1:5000.

Данные о зонах с особыми условиями использования, в которых расположена реконструируемые ВЛ 110 кВ СУГРЭС-Пышма, отпайки на ПС Электромедь от ВЛ

110 кВ СУГРЭС-Школьная и отпайки на ПС Химреактивы (с переводом в двухцепное исполнение) приведены в таблицах 1.1 и 1.2.

Таблица 1.1

Данные о планировочных ограничениях в границах проекта планировки территории – Реконструируемая отпайка на ПС 110 кВ Электромедь от ВЛ110 кВ Среднеуральская ГРЭС - Школьная с отпайками Реконструируемая КВЛ 110 кВ Среднеуральская ГРЭС – Пышма с отпайкой на ПС Химреактивы

№ п/п	Наименование пересекаемого объекта	Вид планировочного ограничения	Собственник	Пикет пересечения
1	ВЛ 35 кВ 3 пр.	Охранная зона ВЛ-35 кВ	ОАО «МРСК Урала» - «Свердловэнерго»	ПК 0+9,16 – ПК 0+39,77
2	ВЛ-10 кВ	66.62.2.3 – Зона с особыми условиями использования территории воздушной линии электропередачи ВЛ-10 кВ ПС Среднеуральская - РП 1- ПС Отдых с отпайками, литер 2 в границах ГО Среднеуральск Свердловской области	ОАО «МРСК Урала» - «Свердловэнерго»	ПК 0+27,13 – ПК 0+50,58
3	Автодорога «Среднеуральск –Черемшанка»	Придорожная полоса	ГКУ Свердловской области «Управление автомобильных дорог»	ПК 1+63,88 – ПК 1+73,07
4	ВЛ 220 кВ	66.00.2.176 – Охранная зона ВЛ 220 кВ Среднеуральская ГРЭС – Песчаная	Свердловское предприятие магистральных электрических сетей филиала ПАО «ФСК ЕЭС»	ПК 0 – ПК 0+1,11
5	ВЛ 220 кВ	66.00.2.177 – Охранная зона ВЛ 220 кВ Среднеуральская ГРЭС –Сварочная I цепь	Свердловское предприятие магистральных электрических сетей филиала ПАО «ФСК ЕЭС»	ПК 0 – ПК 0+1,14 ПК 5+86,26 – ПК 6+49,78
6	ВЛ-110 кВ	66.62.2.8 - граница зоны с особыми условиями использования территории ВЛ-110 кВ СУГРЭС ПС Таватуй- ПС Школьная с отпайками на ПС Электромедь; ПС Химреактивы, ПС Шитовская	ОАО «МРСК Урала» - «Свердловэнерго»	ПК 0 – ПК 28+63,89

№ п/п	Наименование пересекаемого объекта	Вид планировочного ограничения	Собственник	Пикет пересечения
7	ВОЛС	66.62.2.1, 66.62.2.2 – Охранная зона линейно-кабельного сооружения волоконно-оптической линии связи (ВОЛС) «Пермь – Екатеринбург» ООО «СЦС Совинтел»	ОАО «Вымпелком»	ПК 0+78,86 – ПК 0+92,98 ПК 11+87,06 – ПК 11+94,89
8	ВЛ 220 кВ	66.00.2.18 - Граница охранной зоны ВЛ 220 кВ Калининская-Песчаная	Свердловское предприятие магистральных электрических сетей филиала ПАО «ФСК ЕЭС»	ПК 5+89,98 – ПК 6+45,94
9	ВЛ-110 кВ	66.00.2.23 - Зона с особыми условиями использования территории воздушной линии электропередачи ВЛ-110 кВ СУГРЭС-ПС Пышма, литер 1 в границах ГО Верхняя Пышма Свердловской области	ОАО «МРСК Урала»- «Свердловэнерго»	ПК 15+49,19 – ПК 45+49,97
10	Газопровод	Охранная зона распределительного газопровода высокого давления	ОАО «Газпром газораспределение Екатеринбург»	ПК 16+16,92 – ПК 16+82,34 ПК 47+60,36 – ПК 48+18,35
11	Асфальтированная дорога, I категория	Придорожная полоса автодороги «г. Екатеринбург- г. Нижний Тагил - г. Серов»	ГКУ Свердловской области «Управление автомобильных дорог»	ПК 29+64,27 – ПК 30+43,78
12	ВЛ-110 кВ	66.36.2.32 - граница зоны с особыми условиями использования территории ВЛ-110кВ СУГРЭС ПС Таватуй-ПС Школьная с отпайками на ПС Электромедь; на ПС Химреактивы; на ПС Шитовская	ОАО «МРСК Урала»- «Свердловэнерго»	ПК 30+43,05 – ПК 49
13	ВЛ-110 кВ	66.36.2.10 - Зона с особыми условиями использования территории воздушной линии электропередачи Участок ВЛ-110 кВ СУГРЭС- ПС Пышма, литер 4 в границах ГО Верхняя Пышма Свердловской области	ОАО «МРСК Урала» - «Свердловэнерго»	ПК 45+49,96 – ПК 46+20,81

№ п/п	Наименование пересекаемого объекта	Вид планировочного ограничения	Собственник	Пикет пересечения
14	ВЛ-110 кВ	66.36.2.7 - Зона с особыми условиями использования территории воздушной линии электропередачи ВЛ-110 кВ отпайка на ПС Химреактивы от ВЛ-110 кВ СУГРЭС-ПС Пышма, литер 3 в границах ГО Верхняя Пышма Свердловской области	ОАО «МРСК Урала»- «Свердловэнерго»	ПК 45+95,34 – ПК 49
15	Асфальтированная дорога, III категория	Придорожная полоса автодороги «г. Верхняя Пышма-г. Среднеуральск-п. Исеть»	ГКУ Свердловской области «Управление автомобильных дорог»	ПК 47+82,11 – ПК 47+89,94
16	Теплотрасса	Охранная зона тепловых сетей	ООО «Свердловская теплоснабжающая компания»	ПК 47+88,53 – ПК 47+99,35 ПК 48+14,65 – ПК 48+22,07

Таблица 1.2

Данные о планировочных ограничениях в границах проекта планировки территории – Реконструируемая КВЛ 110 кВ Среднеуральская ГРЭС – Пышма с отпайкой на ПС Химреактивы

№ п/п	Наименование пересекаемого объекта	Вид планировочного ограничения	Собственник	Пикет пересечения
1	ВЛ-110 кВ	66.62.2.10 - граница зоны с особыми условиями использования территории ВЛ-110 кВ ПС СУГРЭС-ПС Термическая	ОАО «МРСК Урала» - «Свердловэнерго»	ПК 0 – ПК 0+85,65
2	ВЛ-110 кВ	66.00.2.23 - Зона с особыми условиями использования территории воздушной линии электропередачи ВЛ-110 кВ СУГРЭС-ПС Пышма, литер 1 в границах ГО Верхняя Пышма Свердловской области	ОАО «МРСК Урала» - «Свердловэнерго»	ПК 0 – ПК 10+31,93
3	ВЛ 220 кВ	66.00.2.175 - Охранная зона ВЛ 220кВ Среднеуральская ГРЭС - Первоуральская I цепь с отпайкой на ПС Трубная	Свердловское предприятие магистральных электрических сетей филиала ПАО «ФСК ЕЭС»	ПК 0 – ПК 1+40,07

№ п/п	Наименование пересекаемого объекта	Вид планировочного ограничения	Собственник	Пикет пересечения
4	ВЛ 220 кВ	66.00.2.10 - Граница охранной зоны ВЛ 220 кВ Среднеуральская ГРЭС-Первоуральская II цепь	Свердловское предприятие магистральных электрических сетей филиала ПАО «ФСК ЕЭС»	ПК 0 – ПК 1+40,63
5	ВЛ 220 кВ	66.00.2.182 - Охранная зона ВЛ 220 кВ Среднеуральская ГРЭС – Рябина I цепь	Свердловское предприятие магистральных электрических сетей филиала ПАО «ФСК ЕЭС»	ПК 1+1,66 – ПК 1+65,27
6	ВЛ 220 кВ	66.00.2.7 - Граница охранной зоны ВЛ 220 кВ Среднеуральская ГРЭС-Южная II цепь	Свердловское предприятие магистральных электрических сетей филиала ПАО «ФСК ЕЭС»	ПК 1+1,93 – ПК 1+67,27
7	ВЛ 220 кВ	66.00.2.12 - Границы охранной зоны ВЛ 220 кВ Среднеуральская ГРЭС - Искра I цепь, II цепь	Свердловское предприятие магистральных электрических сетей филиала ПАО «ФСК ЕЭС»	ПК 1+27,30 – ПК 1+93,06
8	ВЛ 220 кВ	66.00.2.178 - Охранная зона ВЛ 220 кВ Среднеуральская ГРЭС – Сварочная II цепь	Свердловское предприятие магистральных электрических сетей филиала ПАО «ФСК ЕЭС»	ПК 1+53,05 – ПК 2+17,57
9	ВЛ 220 кВ	66.00.2.19 - Граница охранной зоны ВЛ 220 кВ Среднеуральская ГРЭС-Калининская	Свердловское предприятие магистральных электрических сетей филиала ПАО «ФСК ЕЭС»	ПК 1+56,75 – ПК 2+20,81
10	Газопровод	Охранная зона распределительного газопровода высокого давления	ОАО «Газпром газораспределение Екатеринбург»	ПК 7+34,74 – ПК 8+5,18

### 3. Сведения о красных линиях линейного объекта

Настоящим проектом предусмотрено установление красных линий линейного объекта. Границы красных линий совпадают с границами полосы отвода, необходимого для реконструкции линейного объекта. Согласно постановлению Правительства Российской Федерации от 11.08.2003 № 486

«Об утверждении Правил определения размеров земельных участков для размещения воздушных линий электропередачи и опор линий связи, обслуживающих электрические сети» полоса отвода, необходимая для реконструкции линейного объекта, представляет собой полосу по всей длине линейного объекта шириной, которой превышает расстояние между осями крайних фаз на 2 м с каждой стороны линейного объекта, т.е. полоса отвода на период реконструкции составляет 14 м на территории, не требующей расчистки древесно-кустарниковой растительности и 50 м на территории, покрытой и требующей расчистки древесно-кустарниковой растительности, соответственно красные линии, утверждаемые проектом установлены на ширине 14 и 50 м, в зависимости от территории.

Характерные точки границ устанавливаемых красных линий 3-7, 32-37, 44-48 установлены в соответствии с границами существующих частей :33/49 и :33/50 земельного (лесного) участка с кадастровым номером 66:62:0000000:33, поставленных на кадастровый учет на основании утвержденных проектных документов лесных участков (приказы об утверждении проектной документации от 18.12.2017 № 902 и от 18.12.2017 № 901), в связи с чем ширина устанавливаемых красных линий по вышеперечисленным точкам составляет 50 м, так как включает в себе вырубку (расчистку) просек.

Площадь полосы отвода для проведения реконструкции линейного объекта, ограниченного красными линиями - 11,0258 га.

Утвержденные красные линии на территории городского округа Среднеуральск отсутствуют, на территории городского округа Верхняя Пышма существуют утвержденные красные линии.

Существующие красные линии на территории городского округа Верхняя Пышма установлены проектом планировки территории и проектом межевания территории для размещения линейного объекта «Технологическое присоединение объекта капитального строительства: административно-бытовой комплекс, расположенный по адресу: Свердловская область, г. Верхняя Пышма, пр. Успенский, д.131 литер 19А к сети газораспределения (Ти22-00219)», утвержденным постановлением Администрации городского округа Верхняя Пышма от 03.05.2018 № 375.

Проектируемые красные линии показаны на разбивочном чертеже красных линий масштаб 1:2000, шифр 695-ЦЭС/14-ППТ.ОЧ.ГЧ2, ведомость координат поворотных точек проектируемых красных линий приведена в приложении 2.

#### **4. Сведения о градостроительных регламентах, установленных Правилами землепользования и застройки**

В соответствии с Правилами землепользования и застройки городского округа Верхняя Пышма и городского округа Среднеуральск территория проектирования относится к территориальным зонам:

Р - Рекреационная зона;

Р-1.1 – зона городских лесов, лесопарков;

Р-1.2 – зона лугов;

П - производственная зона;

П-4 – производственная зона IV –ого класса;

П(З) – производственная (защитная) зона;

П(З)-3 - производственная (защитная) зона III класса;

ЗОП – зона общего пользования;

ЗЛФ – зона лесного фонда;

СХ – зона сельскохозяйственных объектов;

СХ-7 – зона ведения коллективного садоводства и дачного хозяйства.

## II. Характеристика планируемого развития зоны размещения линейного объекта

### 5. Параметры линейного объекта

В административном отношении трассы реконструируемых ВЛ 110 кВ СУГРЭС-Пышма, отпайки на ПС Электромедь от ВЛ 110 кВ СУГРЭС-Школьная и отпайки на ПС Химреактивы (с переводом в двухцепное исполнение) расположены на территории городских округов Верхняя Пышма и Среднеуральск Свердловской области.

**В соответствии с техническим заданием реконструкция объекта осуществляется:**

1. ВЛ 110 кВ СУГРЭС – Пышма:

наименование по свидетельству о регистрации права: Участок ВЛ 110 кВ СУГРЭС – ПС пышма (литер 1 Электросетевой комплекс подстанции 110/35/10 кВ «Пышма»);

диспетчерское наименование: КВЛ 110 кВ Среднеуральская ГРЭС – Пышма с отпайкой на ПС Химреактивы.

2. Отпайка на ПС Электромедь от ВЛ 110 кВ СУГРЭС – Школьная:

наименование по свидетельству о регистрации права: ВЛ 110 кВ СУГРЭС ПС Таватуй – ПС Школьная с отпайками на ПС Электромедь; на ПС Химреактивы; на ПС Шитовская (литер 1 Электросетевой комплекс «СУГРЭС»);

диспетчерское наименование: КВЛ 110 кВ Среднеуральская ГРЭС – Школьная с отпайками.

3. Отпайка на ПС Химреактивы от ВЛ 110 кВ СУГРЭС – Пышма:

наименование по свидетельству о регистрации права: ВЛ 110 кВ отпайка на ПС Химреактивы от ВЛ 110 кВ СУГРЭС – ПС Пышма (литер 3 Электросетевой комплекс подстанции 110/35/10 кВ «Пышма»);

диспетчерское наименование: отпайка на ПС 110 кВ Химреактивы;

4. Отпайка на ПС Химреактивы от отпайки на ПС Электромедь от ВЛ 110 кВ СУГРЭС – Школьная:

наименование по свидетельству о регистрации права: ВЛ 110 кВ СУГРЭС ПС Таватуй – ПС Школьная с отпайками на ПС Электромедь; на ПС Химреактивы; на ПС Шитовская (литер 1 Электросетевой комплекс «СУГРЭС»);

диспетчерское наименование: отпайка на ПС 110 кВ.

Реконструируемая ВЛ 110 кВ проходит в створе существующих ВЛ 110 кВ.

Трассы реконструируемых ВЛ суммарной протяженностью 6,215 км проходят:

В одноцепном исполнении:

1. От существующей опоры №6 ВЛ 110 кВ «СУГРЭС-Школьная» по ВЛ 110 кВ отпайка на ПС «Электромедь» до существующей опоры № 8 протяженностью 1577 м (ПК 0 на территории города Среднеуральск);

2. От существующей опоры № 8 ВЛ 110 кВ СУГРЭС-Пышма по ВЛ 110 кВ СУГРЭС-Пышма до существующей опоры № 9 ВЛ 110 кВ отпайка на ПС «Электромедь» протяженностью 1224 м (пикет 0 на территории СНТ «Гудок»);

В двухцепном исполнении:

1. От проектируемой опоры № 8 ВЛ 110 кВ отпайка на ПС «Электромедь» по совмещенной трассе до существующей опоры № 31 протяженностью 2944,2 м (ПК 14+37, место пересечения ВЛ 110 кВ «СУГРЭС-Школьная» по ВЛ 110 кВ отпайка на ПС «Электромедь» и ВЛ 110 кВ СУГРЭС-Пышма);

2. От существующей опоры № 31 ВЛ 110 кВ отпайка на ПС «Электромедь» по ВЛ 110 кВ отпайка на ПС «Химреактивы» до приемных порталов ПС «Химреактивы» протяженностью 334,7 м.

Настоящим проектом предусмотрен демонтаж существующих опор и установка новых опор в створе трассы реконструируемого линейного объекта, объемы основных демонтажных работ по линейному объекту приведены в таблице 2.

Таблица 2

## Объемы основных демонтажных работ по линейному объекту

Наименование	Ед. изм.	Количество
Демонтаж металлических опор У110-1	шт./т	2/10,470
Демонтаж железобетонных стоек опор ПБ 110-1	шт./м <sup>3</sup>	3/5,7
Демонтаж металлоконструкций опор ПБ 110-1	т	0,65
Демонтаж железобетонных стоек опор АБ 110-1	шт./м <sup>3</sup>	4/8,4
Демонтаж металлоконструкций опор АБ 110-1	т	6,104
Демонтаж деревянных элементов промежуточных деревянных опор	шт./м <sup>3</sup>	35/81,9
Демонтаж металлоконструкций промежуточных деревянных опор	т	1,505
Демонтаж деревянных элементов анкерных деревянных опор	шт./м <sup>3</sup>	11/74,8
Демонтаж металлоконструкций анкерных деревянных опор	т	2,618
Демонтаж железобетонных пасынков деревянных опор	шт./м <sup>3</sup>	114/34,2
Демонтаж сборных железобетонных фундаментов опоры У110-1	шт./м <sup>3</sup>	8/12,6
Демонтаж провода АС-95 (3 провода)	км/т	4,524/5,223
Демонтаж провода АС-70 (3 провода)	км/т	0,641/0,531
Демонтаж провода М-70 (3 провода)	км/т	4,138/2,532
Демонтаж грозотроса С-50	км/т	0,641/0,267
Демонтаж изоляторов ПС-70Е	шт./т	570/1,938
Демонтаж изоляторов ПС-120Б	шт./т	864/3,369
Снятие/подвеска существующего провода (в однопроводном)	м	405/405
Демонтаж существующего провода (в однопроводном)	м	450

## **6. Параметры объектов инженерно-технического обеспечения**

Объекты инженерной инфраструктуры в границе проектирования:

ВЛ 35 кВ, ВЛ-10 кВ, ВЛ-110 кВ правообладателем которых является ОАО «МРСК Урала» - «Свердловэнерго»;

автодорога «Среднеуральск - Черемшанка», асфальтированная дорога, I категория г. Екатеринбург – г. Нижний Тагил – г. Серов, асфальтированная дорога, III категория г. Верхняя Пышма - г. Среднеуральск – п. Исеть - правообладателем которых является ГКУ Свердловской области «Управление автомобильных дорог»;

ВЛ 220 кВ Калининская-Песчаная, ВЛ 220 кВ Среднеуральская ГРЭС – Сварочная I цепь, ВЛ 220 кВ Среднеуральская ГРЭС – Песчаная – правообладателем которых является Свердловское предприятие магистральных электрических сетей филиала ПАО «ФСК ЕЭС»;

волоконно-оптической линии связи «Пермь – Екатеринбург» ООО «СЦС Совинтел» правообладателем которых является ОАО «Вымпелком»;

газопровода высокого давления правообладателем которых является ОАО «Газпром газораспределение Екатеринбург»;

теплотрасса правообладателем которых является ООО «Свердловская теплоснабжающая компания».

Переустройство существующих инженерных коммуникаций не требуется. При размещении линейного объекта функционирование указанных существующих объектов инженерной инфраструктуры не нарушается.

## **7. Параметры социальной инфраструктуры и благоустройства территории линейного объекта**

Обеспечение линейного объекта социальной инфраструктурой и инженерное благоустройство территории проектом не предусмотрено.

Настоящим проектом предусмотрено благоустройство нарушенной территории: обратная засыпка траншеи и утрамбовка засыпаемого материала и разравнивание в соответствии с прилегающим микрорельефом после завершения строительных работ.

## **8. Границы территорий общего пользования**

Линейный объект предусмотрен к размещению на землях лесного фонда и на землях населенных пунктов. Границами красных линий линейного объекта определена зона размещения линейного объекта. В последствии необходимо осуществить перевод земель в земли промышленности, энергетики, транспорта, связи, радиовещания, телевидения, информатики, земли для обеспечения космической деятельности, земли обороны, безопасности и земли иного специального назначения. Территории общего пользования в границах проектирования определены установленными красными линиями.

## 9. Основные технико-экономические показатели территории

Основные технико-экономические показатели территории для размещения линейного объекта приведены в таблице 3.

Таблица 3

### Технико-экономические показатели территории

№ п/п	Наименование показателя	Единица измерения	Современное состояние	Проект
1.	Общая площадь земельного участка для линейного объекта в том числе:	га/процентов	11,0258/100	11,0258/100
1.1	земли промышленности, энергетики, транспорта, связи, радиовещания, телевидения, информатики, земли для обеспечения космической деятельности, земли обороны, безопасности и земли иного специального назначения	га/процентов	0,3392/2,35	1,7784/15,50
	в том числе: зона транспортной инфраструктуры	га/процентов	0,2571/2,35	0,2571/2,35
1.2	земли сельскохозяйственного назначения	га/процентов	2,2996/21,01	2,2996/21,01
1.3	земли населённых пунктов	га/процентов	0,3772/3,45	0,3772/3,45
1.4	земли неразграниченной государственной собственности	га/процентов	1,4392/13,15	-
1.5	земли лесного фонда	га/процентов	6,5706/60,04	6,5706/60,04
2.	Ширина охранной зоны линейного объекта	м	50	50
3.	Протяженность линейного объекта	км	6,215	6,215

### **III. Очередность строительства объектов транспортной инфраструктуры**

Строительство линейного объекта предусмотрено без разбивки на очереди с учетом последовательности осуществления следующих мероприятий:

- 1) разработка проектной документации по строительству линейного объекта;
- 2) кадастровые работы – формирование земельных участков с постановкой их на государственный кадастровый учет;
- 3) предоставление вновь сформированных земельных участков для строительства линейного объекта;
- 4) получение разрешения на строительство линейного объекта;
- 5) подготовительные работы к реконструкции линейного объекта;
- 6) реконструкция линейного объекта;
- 7) ввод линейного объекта в эксплуатацию.

### Список используемых сокращений

га – гектар;  
кВ – киловольт;  
кв. м – квадратный метр;  
км – километр;  
м – метр;  
ВЛ – воздушная линия электропередачи;  
ПС – электроподстанция;  
г. – город;  
а/д – автодорога;  
КЛ – кабельная линия электропередачи;  
пр. – провода;  
ГРЭС – гидроэлектростанция;  
ПК – пикет;  
шт. – штуки;  
т – тонна;  
м<sup>3</sup> – кубический метр;  
ПАО – публичное акционерное общество  
ООО – открытое акционерное общество;  
ГКУ – государственное казенное учреждение;  
ОАО – открытое акционерное общество;  
МРСК – межрегиональная сетевая компания;  
МСК – местная система координат;  
ФСК ЕЭС – Федеральная сетевая компания Единой энергетической системы  
ПО – производственное отделение

Каталог координат поворотных точек границ проекта планировки  
территории

№ точки	Координаты		длина линий, м	дирекционный угол
	X	Y		
1	2	3	4	5
1	409676,63	1526075,08	292,06	85° 54"
2	409697,47	1526366,39	623,83	93° 23'
3	409660,72	1526989,14	804,54	128° 51'
4	409156,02	1527615,68	368,83	128° 51'
5	408924,65	1527902,92	197,93	128° 38'
6	408801,08	1528057,54	598,92	128° 52'
7	408425,28	1528523,88	233,87	129° 1'
8	408278,04	1528705,58	93,57	128° 44'
9	408219,50	1528778,57	249,42	128° 44'
10	408063,46	1528973,14	200,04	128° 55'
11	407937,79	1529128,78	383,99	128° 55'
12	407696,57	1529427,55	544,78	129° 6'
13	407353,00	1529850,33	82,27	220° 24'
14	407290,35	1529797,02	138,4	222° 23'
15	407188,11	1529703,74	121,59	225° 2'
16	407102,17	1529617,72	26,9	193° 36'
17	407076,03	1529611,40	49,01	283° 26'
18	407087,41	1529563,72	39,29	13° 58'
19	407125,54	1529573,21	13,72	36° 22'
20	407136,59	1529581,34	121,85	45° 3'
21	407222,67	1529667,58	136,38	42° 23'
22	407323,41	1529759,50	30,26	40° 24'
23	407346,46	1529779,11	493,56	309° 6'
24	407657,71	1529396,07	383,91	308° 55'
25	407898,89	1529097,38	199,96	308° 55'
26	408024,50	1528941,80	249,33	308° 44'
27	408180,50	1528747,29	93,69	308° 44'
28	408239,12	1528674,20	233,93	309° 1'
29	408386,40	1528492,46	598,75	308° 52'
30	408762,08	1528026,24	197,93	308° 38'
31	408885,65	1527871,62	368,92	308° 51'
32	409117,08	1527584,32	218,6	308° 51'
33	409254,21	1527414,08	66,53	234° 16'
34	409215,35	1527360,08	71,78	234° 1'
35	409173,17	1527302,00	119,13	233° 21'
36	409102,05	1527206,43	113,92	233° 37'
37	409034,45	1527114,73	179,73	235° 43'
38	408933,21	1526966,23	159,14	235° 43'
39	408843,56	1526834,75	134,6	236° 6'
40	408768,47	1526723,04	61,69	235° 24'
41	408733,44	1526672,27	157,73	241° 15'
42	408657,56	1526533,99	126,52	308° 42'
43	408736,66	1526435,24	50,26	38° 42'

№ точки	Координаты		длина линий, м	дирекционный угол
	X	Y		
1	2	3	4	5
44	408775,89	1526466,66	92,97	128° 42′
45	408717,76	1526539,22	121,61	61° 15′
46	408776,27	1526645,84	59,42	55° 24′
47	408810,02	1526694,75	134,74	56° 6′
48	408885,18	1526806,57	158,97	55° 43′
49	408974,73	1526937,92	178,81	55° 43′
50	409075,46	1527085,65	112,88	53° 37′
51	409142,44	1527176,52	118,98	53° 21′
52	409213,47	1527271,96	65,58	53° 16′
53	409252,69	1527324,53	59,65	54° 46′
54	409287,10	1527373,25	517,51	308° 51′
55	409611,74	1526970,22	604,57	237° 23′
56	409647,37	1526366,71	288,79	265° 54′
57	409626,76	1526078,65	50	355° 54′

Приложение 2

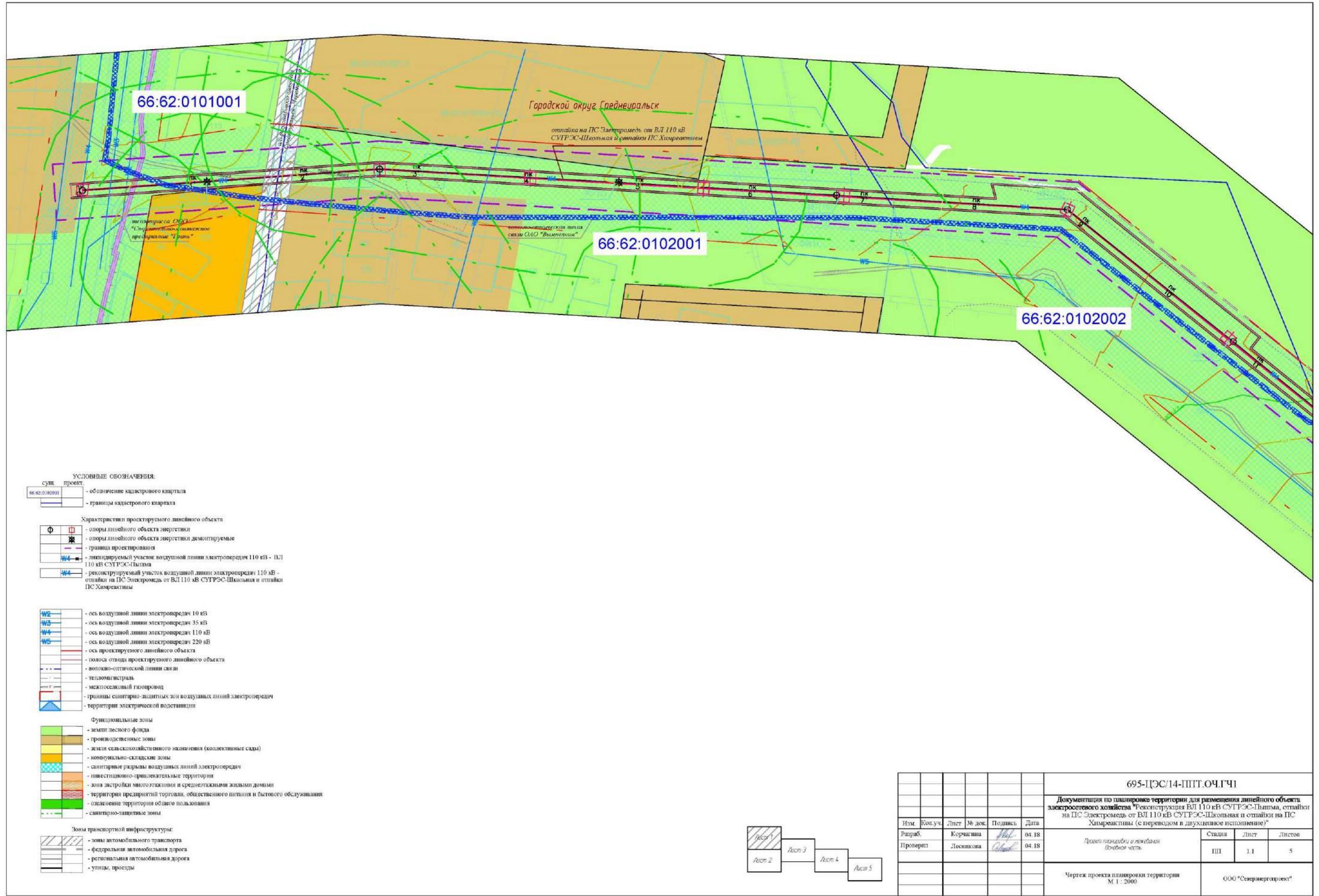
Ведомость координат поворотных точек проектируемых красных линий

№ точки	координаты		мера линии, м	дирекционный угол
	X	Y		
1	2	3	4	5
1	409658,86	1526091,14	276,06	85° 56'
2	409678,47	1526366,50	550,25	93° 23'
3	409646,01	1526915,79	13,63	345° 38'
4	409659,21	1526912,41	74,59	93° 22'
5	409654,82	1526986,87	210,92	128° 52'
6	409522,45	1527151,08	12,91	218° 48'
7	409512,39	1527142,99	492,59	128° 51'
8	409203,38	1527526,60	1	38° 56'
9	409204,16	1527527,23	665,86	128° 47'
10	408787,05	1528046,26	714,53	128° 51'
11	408338,78	1528602,68	250,53	128° 51'
12	408181,64	1528797,80	277,13	128° 51'
13	408007,80	1529013,62	466,52	128° 55'
14	407714,70	1529376,57	10,04	128° 44"
15	407708,42	1529384,40	567,33	129° 5'
16	407350,73	1529824,76	63,53	220° 23'
17	407302,34	1529783,59	137,68	222° 22'
18	407200,62	1529690,81	6,29	222° 45'
19	407196,00	1529686,54	6,8	224° 49'
20	407191,18	1529681,75		
21	407195,35	1529665,45	21,4	45° 30'
22	407210,35	1529680,71	136,81	42° 23'
23	407311,41	1529772,93	49,1	40° 23'
24	407348,81	1529804,75	552,95	309° 4"
25	407697,35	1529375,48	10,16	309° 10'
26	407703,77	1529367,60	882,43	308° 53'
27	408257,78	1528680,76	98,35	308° 40'
28	408319,22	1528603,96	926,91	308° 50'
29	408900,46	1527881,93	356,59	308° 56'
30	409124,57	1527604,56	245,78	308° 58'
31	409279,11	1527413,45	85,88	234° 52'
32	409229,69	1527343,22	22,16	130° 22'
33	409215,34	1527360,10	188,31	233° 42'
34	409103,85	1527208,34	77,5	234° 6'
35	409058,40	1527145,57	511,93	235° 42'
36	408769,94	1526722,65	18,95	318° 42'
37	408784,18	1526710,14	57,53	235° 37'
38	408751,69	1526662,66	144,57	241° 41'
39	408683,13	1526535,38	92,16	308° 40'
40	408740,70	1526463,42		

№ точки	координаты		мера линии, м	дирекционный угол
	X	Y		
1	2	3	4	5
41	408748,39	1526473,14	81,41	128° 45'
42	408697,44	1526536,64	135,96	61° 42'
43	408761,91	1526656,34	55,89	54° 0'
44	408794,10	1526702,03	16,03	332°28'
45	408808,31	1526694,62	466,61	55° 43'
46	409071,20	1527080,13	297,72	53° 26'
47	409248,62	1527319,25	18,00	128° 14'
48	409237,43	1527333,39	86,01	54° 49'
49	409286,98	1527403,69	538,60	308° 51'
50	409624,82	1526984,22	24,92	285° 9'
51	409631,33	1526960,17	594,22	273° 23'
52	409666,36	1526366,98	275,52	265° 55'
53	409646,76	1526092,16		

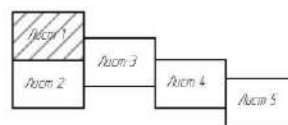
Приложение № 2  
к приказу Министерства строительства  
и развития инфраструктуры  
Свердловской области  
от 05.02.2019г. № 80-П

Чертеж проекта планировки территории, масштаб 1:2000,  
шифр 695-ЦЭС/14-ППТ.ОЧ.ГЧ1

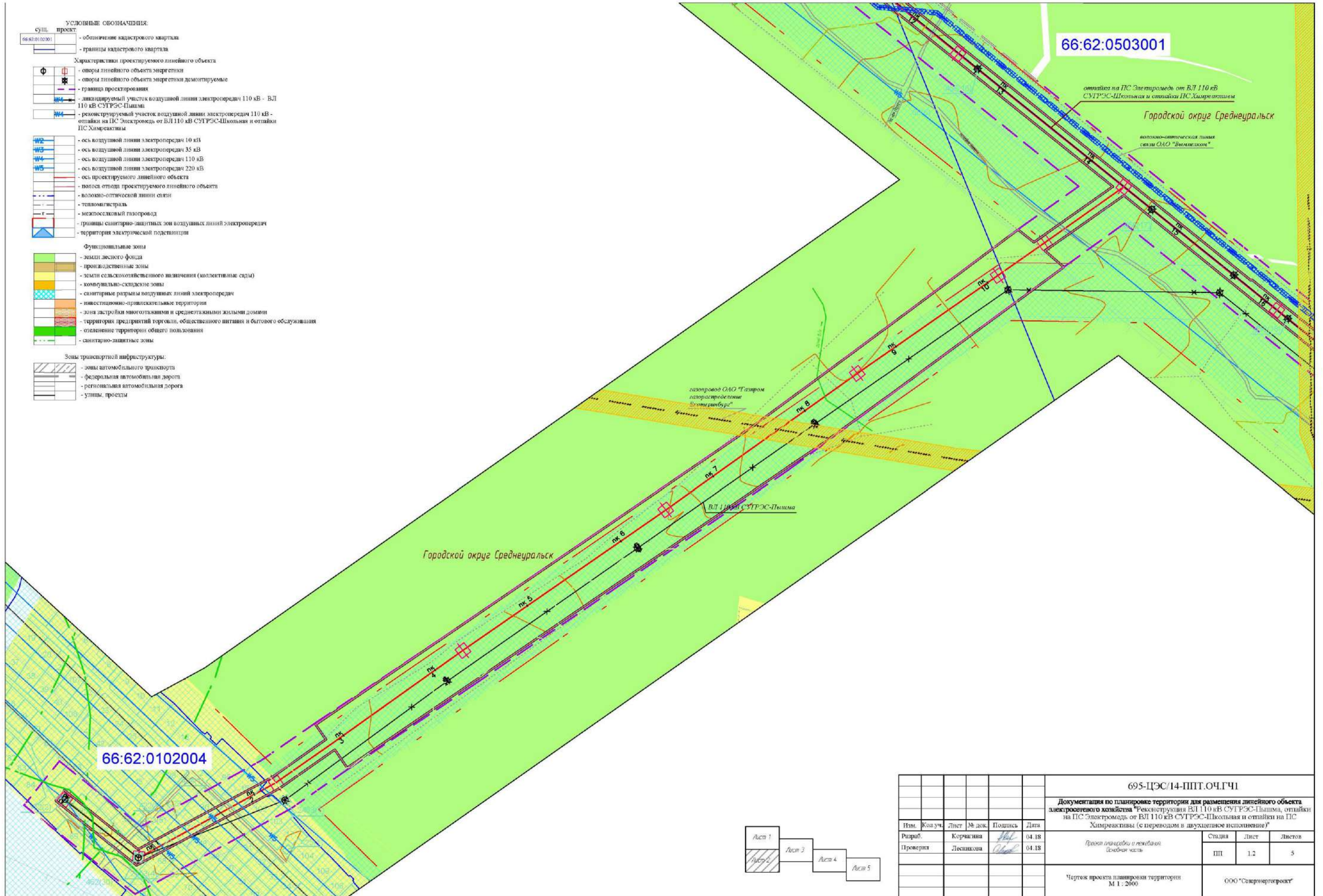


УСЛОВНЫЕ ОБОЗНАЧЕНИЯ:

- сущ. проект.
  - 66:62:0102001 - обозначение кадастрового квартала
  - границы кадастрового квартала
- Характеристики проектируемого линейного объекта
- Φ - опоры линейного объекта энергетика
  - ⊗ - опоры линейного объекта энергетика демонтируемые
  - границы проектирования
  - W4 - лицензируемый участок воздушной линии электропередачи 110 кВ - ВЛ 110 кВ СУГРЭС-Пышма
  - W4 - реконструируемый участок воздушной линии электропередачи 110 кВ - отпайки на ПС Электроместь от ВЛ 110 кВ СУГРЭС-Школьная и отпайки ПС Химреактивы
- W2 - ось воздушной линии электропередачи 10 кВ
  - W3 - ось воздушной линии электропередачи 35 кВ
  - W4 - ось воздушной линии электропередачи 110 кВ
  - W5 - ось воздушной линии электропередачи 220 кВ
  - ось проектируемого линейного объекта
  - полоса отвода проектируемого линейного объекта
  - волоконно-оптическая линия связи
  - теплотрасса
  - межпоселковый газопровод
  - границы санитарно-защитных зон воздушных линий электропередачи
  - территория электрической подстанции
- Функциональные зоны
- земли лесного фонда
  - производственные зоны
  - земли сельскохозяйственного назначения (коллективные сады)
  - нормативно-складские зоны
  - санитарные разрывы воздушных линий электропередачи
  - инвестиционно-привлекательные территории
  - зона застройки многоквартирных и среднеэтажных жилых домов
  - территория предприятий торговли, общественного питания и бытового обслуживания
  - озеленение территории общего пользования
  - санитарно-защитные зоны
- Зоны транспортной инфраструктуры:
- зоны автомобильного транспорта
  - федеральная автомобильная дорога
  - региональная автомобильная дорога
  - улусы, проселки

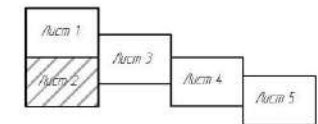


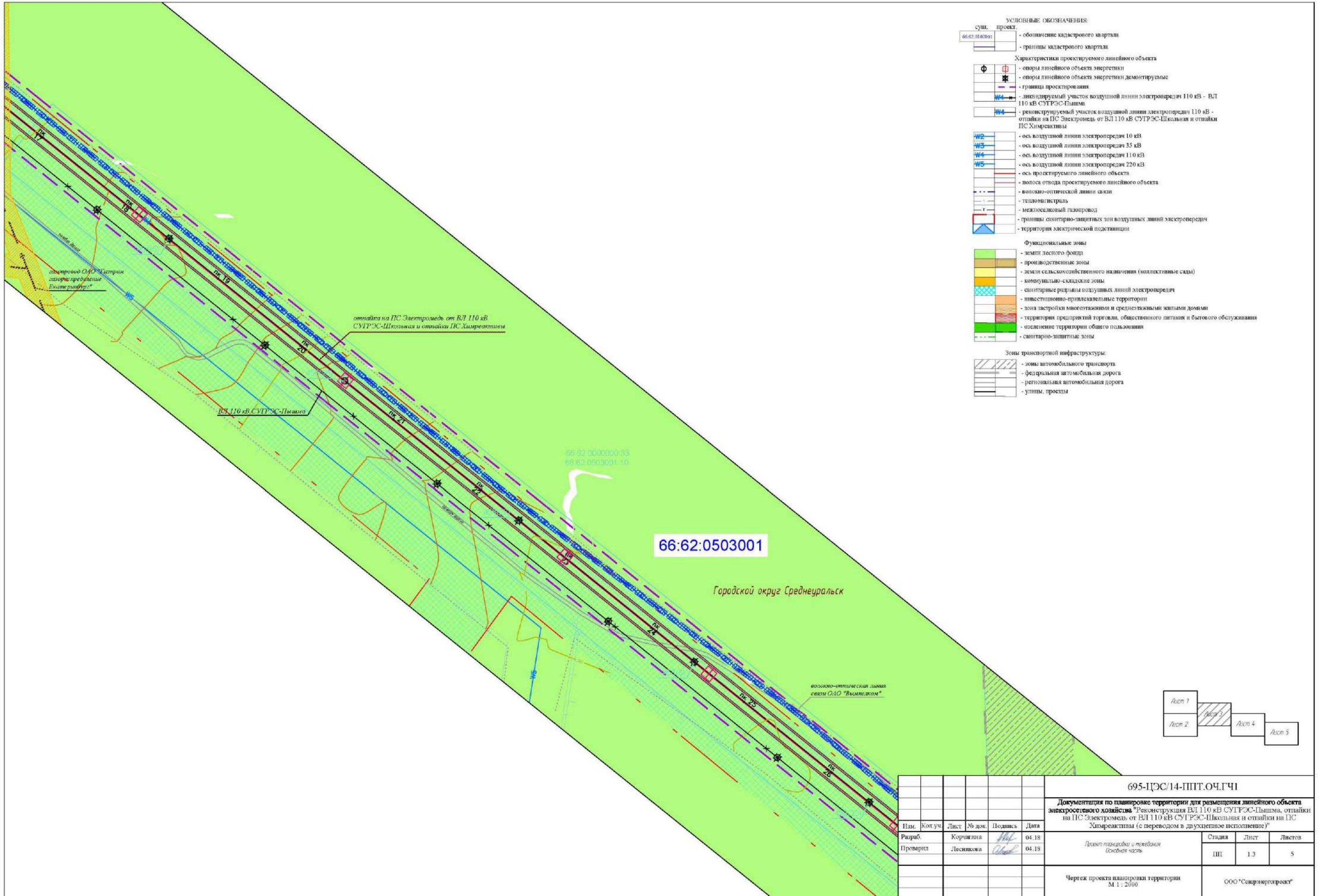
695-ЦЭС/14-ППТ.04.ГЧ1										
Документация по планировке территории для размещения линейного объекта электросетевого хозяйства "Реконструкция ВЛ 110 кВ СУГРЭС-Пышма, отпайки на ПС Электроместь от ВЛ 110 кВ СУГРЭС-Школьная и отпайки на ПС Химреактивы (с переводом в двухэтапное исполнение)"										
Изм.	Кол.уч.	Лист	№ док.	Подпись	Дата	Страница	Лист	Листов		
Разраб.			Коршунин	<i>[Signature]</i>	04.18					
Проверит			Лесникова	<i>[Signature]</i>	04.18					
Проект планировки и межевания территории							ПП	1.1	5	
Чертеж проекта планировки территории М 1 : 2000							ООО "Севергипропроект"			

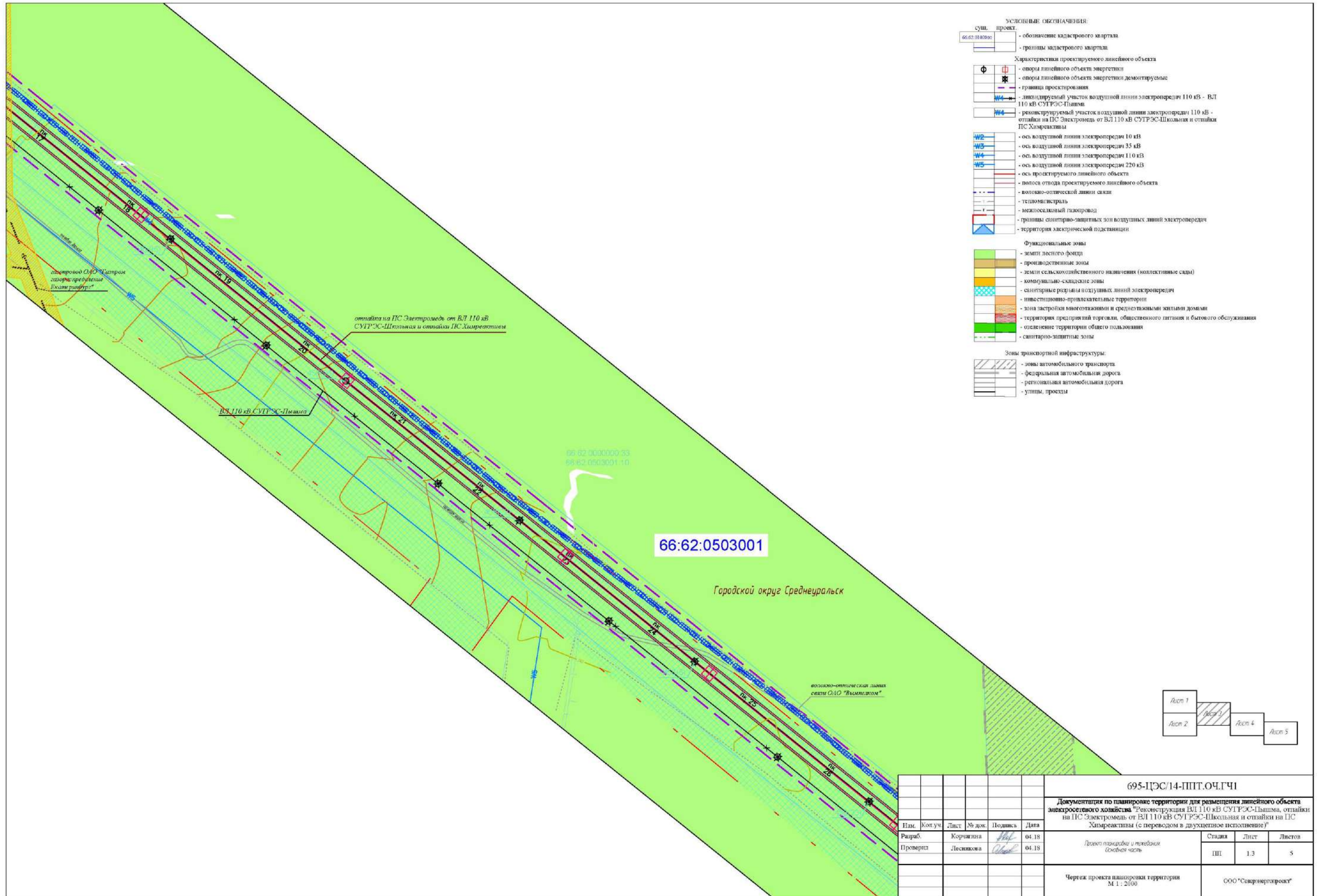


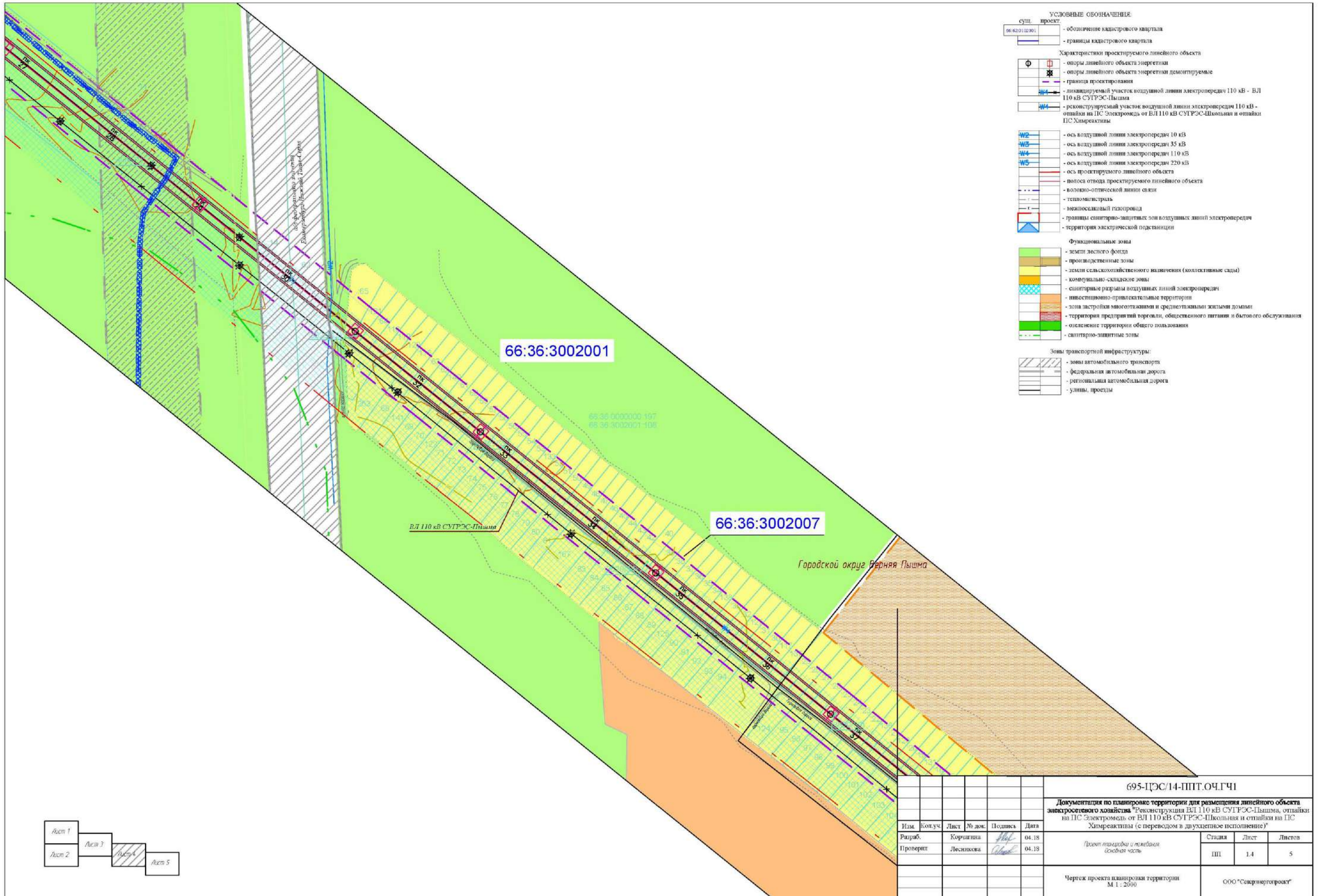
- УСЛОВНЫЕ ОБОЗНАЧЕНИЯ:**
- сущ. проект  
66.62.01.02.001
- обозначение кадастрового квартала
  - границы кадастрового квартала
- Характеристики проектируемого линейного объекта**
- опоры линейного объекта энергетики
  - опоры линейного объекта энергетики демонтируемые
  - граница проектирования
  - ликвидируемый участок воздушной линии электропередач 110 кВ - ВЛ 110 кВ СУТРС-Пышма
  - реконструируемый участок воздушной линии электропередач 110 кВ - отпайки на ПС Электромеждь от ВЛ 110 кВ СУТРС-Школьная и отпайки ПС Химреактивы
- ось воздушной линии электропередач 10 кВ
  - ось воздушной линии электропередач 35 кВ
  - ось воздушной линии электропередач 110 кВ
  - ось воздушной линии электропередач 220 кВ
  - ось проектируемого линейного объекта
  - полоса отвода проектируемого линейного объекта
  - волоконно-оптическая линия связи
  - тепловая магистраль
  - межклассовый газопровод
  - границы санитарно-защитных зон воздушных линий электропередач
  - территория электрической подстанции
- Функциональные зоны**
- земли лесного фонда
  - производственные зоны
  - земли сельскохозяйственного назначения (коллективные сады)
  - комбинатно-складские зоны
  - санитарные разрывы воздушных линий электропередач
  - инвестиционно-привлекательные территории
  - зона застройки многоквартирными и среднеэтажными жилыми домами
  - территории предприятий торговли, общественного питания и бытового обслуживания
  - отселение территории общего пользования
  - санитарно-защитные зоны
- Зоны транспортной инфраструктуры:**
- зоны автомобильного транспорта
  - федеральная автомобильная дорога
  - региональная автомобильная дорога
  - улицы, проезды

695-ЦЭС/14-ППТ.О.Ч.ГЧ1					
Документация по планировке территории для размещения линейного объекта электросетевого хозяйства "Реконструкция ВЛ 110 кВ СУТРС-Пышма, отпайки на ПС Электромеждь от ВЛ 110 кВ СУТРС-Школьная и отпайки на ПС Химреактивы (с переводом в двухфазное исполнение)"					
Изм.	Кол.уч.	Лист	№ док.	Подпись	Дата
Разраб.		Корчагина		<i>[Подпись]</i>	04.18
Проверка		Лесникова		<i>[Подпись]</i>	04.18
Проект планировки и межевания Общественная часть					Страницы
					Лист
					Листов
					ПП
					1,2
					5
Чертёж проекта планировки территории М 1 : 2000					ООО "Северэнергострой"

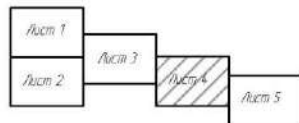




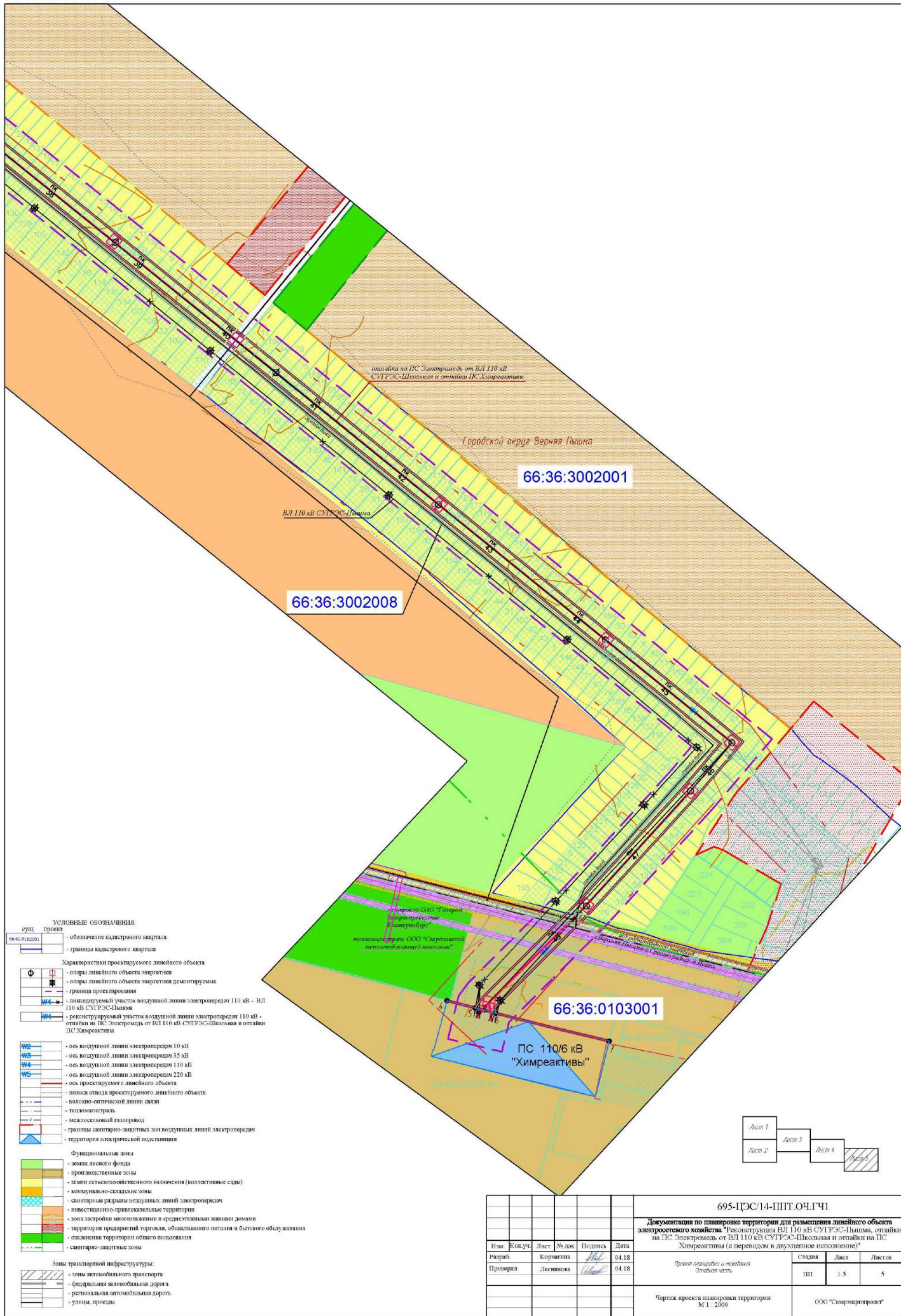




- УСЛОВНЫЕ ОБОЗНАЧЕНИЯ:**
- сущ. проект  
 66:36:3002001 - обозначение кадастрового квартала  
 - границы кадастрового квартала
- Характеристики проектируемого линейного объекта**
- Φ - опоры линейного объекта энергетика
  - ⊗ - опоры линейного объекта энергетика демонтируемые
  - граница проектирования
  - W4 - ликвидированный участок воздушной линии электропередачи 110 кВ - ВЛ 110 кВ СУГРЭС-Пышма
  - W5 - реконструируемый участок воздушной линии электропередачи 110 кВ - отпайки на ПС Электроместь от ВЛ 110 кВ СУГРЭС-Школьная и отпайки ПС Химреактивы
- W2 - ось воздушной линии электропередачи 10 кВ  
 W3 - ось воздушной линии электропередачи 35 кВ  
 W4 - ось воздушной линии электропередачи 110 кВ  
 W5 - ось воздушной линии электропередачи 220 кВ  
 - ось проектируемого линейного объекта  
 - полоса отвода проектируемого линейного объекта  
 - волоконно-оптическая линия связи  
 - тепломагистраль  
 - межпоселковый газопровод  
 - границы санитарно-защитных зон воздушных линий электропередачи  
 - территория электрической подстанции
- Функциональные зоны**
- земли лесного фонда
  - производственные зоны
  - земли сельскохозяйственного назначения (коллективные сады)
  - коммунально-складские зоны
  - санитарные разрывы воздушных линий электропередачи
  - инвестиционно-привлекательные территории
  - зона застройки многоквартирными и среднеэтажными жилыми домами
  - территория предприятий торговли, общественного питания и бытового обслуживания
  - озеленение территории общего пользования
  - санитарно-защитные зоны
- Зоны транспортной инфраструктуры:**
- зоны автомобильного транспорта
  - федеральная автомобильная дорога
  - региональная автомобильная дорога
  - улицы, проезды

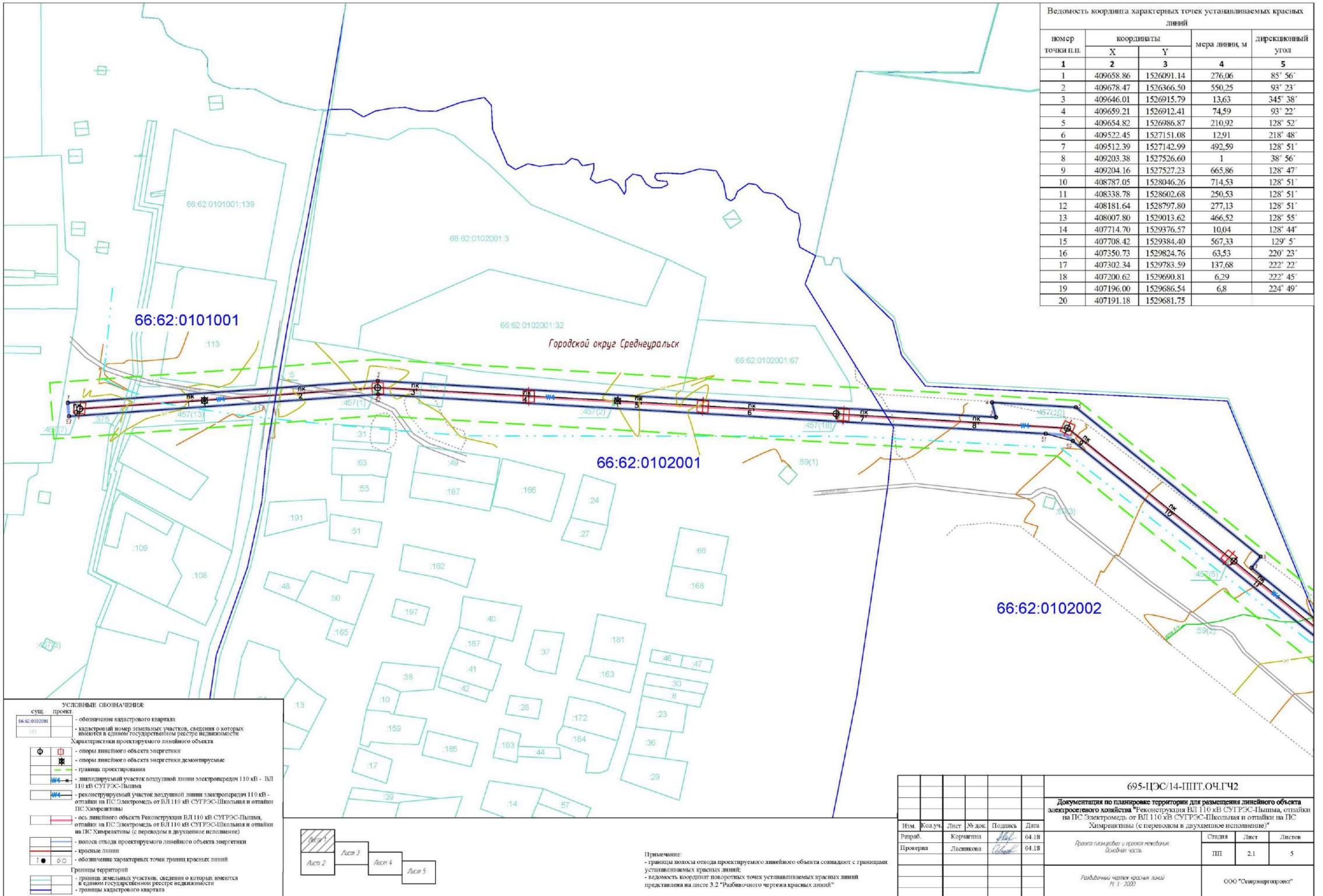


						695-ЦЭС/14-ППТ.ОЧ.ГЧ1		
						Документация по планировке территории для размещения линейного объекта электросетевого хозяйства. Реконструкция ВЛ 110 кВ СУГРЭС-Пышма, отпайки на ПС Электроместь от ВЛ 110 кВ СУГРЭС-Школьная и отпайки на ПС Химреактивы (с переводом в двухцветное исполнение)		
Изм.	Кол.уч.	Лист	№ док.	Подпись	Дата	Стадия	Лист	Листов
Разраб.		Корчагина		<i>[Signature]</i>	04.18	Проект планировки и межевания Основная часть	ПП	1.4
Проверил		Лесникова		<i>[Signature]</i>	04.18			
						Чертеж проекта планировки территории М 1:2000		ООО "Совэнергопроект"



Приложение № 3  
к приказу Министерства строительства  
и развития инфраструктуры  
Свердловской области  
от \_\_\_\_\_ № \_\_\_\_\_

Разбивочный чертеж красных линий, масштаб 1:2000,  
шифр 695-ЦЭС/14-ППТ.ОЧ.ГЧ2

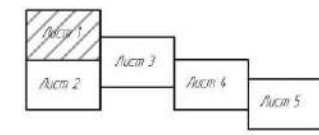


Ведомость координат характерных точек устанавливаемых красных линий

номер точки п.п.	координаты		мера линии, м	дирекционный угол
	X	Y		
1	409658.86	1526091.14	276,06	85° 56'
2	409678.47	1526366.50	550,25	93° 23'
3	409646.01	1526915.79	13,63	345° 38'
4	409659.21	1526912.41	74,59	93° 22'
5	409654.82	1526986.87	210,92	128° 52'
6	409522.45	1527151.08	12,91	218° 48'
7	409512.39	1527142.99	492,59	128° 51'
8	409203.38	1527526.60	1	38° 56'
9	409204.16	1527527.23	665,86	128° 47'
10	408787.05	1528046.26	714,53	128° 51'
11	408338.78	1528602.68	250,53	128° 51'
12	408181.64	1528797.80	277,13	128° 51'
13	408007.80	1529013.62	466,52	128° 55'
14	407714.70	1529376.57	10,04	128° 44'
15	407708.42	1529384.40	567,33	129° 5'
16	407350.73	1529824.76	63,53	220° 23'
17	407302.34	1529783.59	137,68	222° 22'
18	407200.62	1529690.81	6,29	222° 45'
19	407196.00	1529686.54	6,8	224° 49'
20	407191.18	1529681.75		

УСЛОВНЫЕ ОБОЗНАЧЕНИЯ:

66.62.0102001	проект	- обозначение кадастрового квартала
113	сущ.	- кадастровый номер земельных участков, сведения о которых имеются в Едином государственном реестре недвижимости
φ	□	Характеристики проектируемого линейного объекта
□	□	- опоры линейного объекта энергетики
□	□	- опоры линейного объекта энергетики демонтируемые
□	□	- граница проектирования
□	□	- ликвидируемый участок воздушной линии электропередачи 110 кВ - ВЛ 110 кВ СУГРЭС-Пышма
□	□	- реконструируемый участок воздушной линии электропередачи 110 кВ - отпайки на ПС Электромежд от ВЛ 110 кВ СУГРЭС-Школьная и отпайки на ПС Химреактивы
□	□	- ось линейного объекта Реконструкция ВЛ 110 кВ СУГРЭС-Пышма, отпайки на ПС Электромежд от ВЛ 110 кВ СУГРЭС-Школьная и отпайки на ПС Химреактивы (с переводом в двухцепное исполнение)
□	□	- полоса отвода проектируемого линейного объекта энергетики
□	□	- красные линии
□	□	- обозначение характерных точек границ красных линий
Границы территорий		
□	□	- граница земельных участков, сведения о которых имеются в Едином государственном реестре недвижимости
□	□	- границы кадастрового квартала

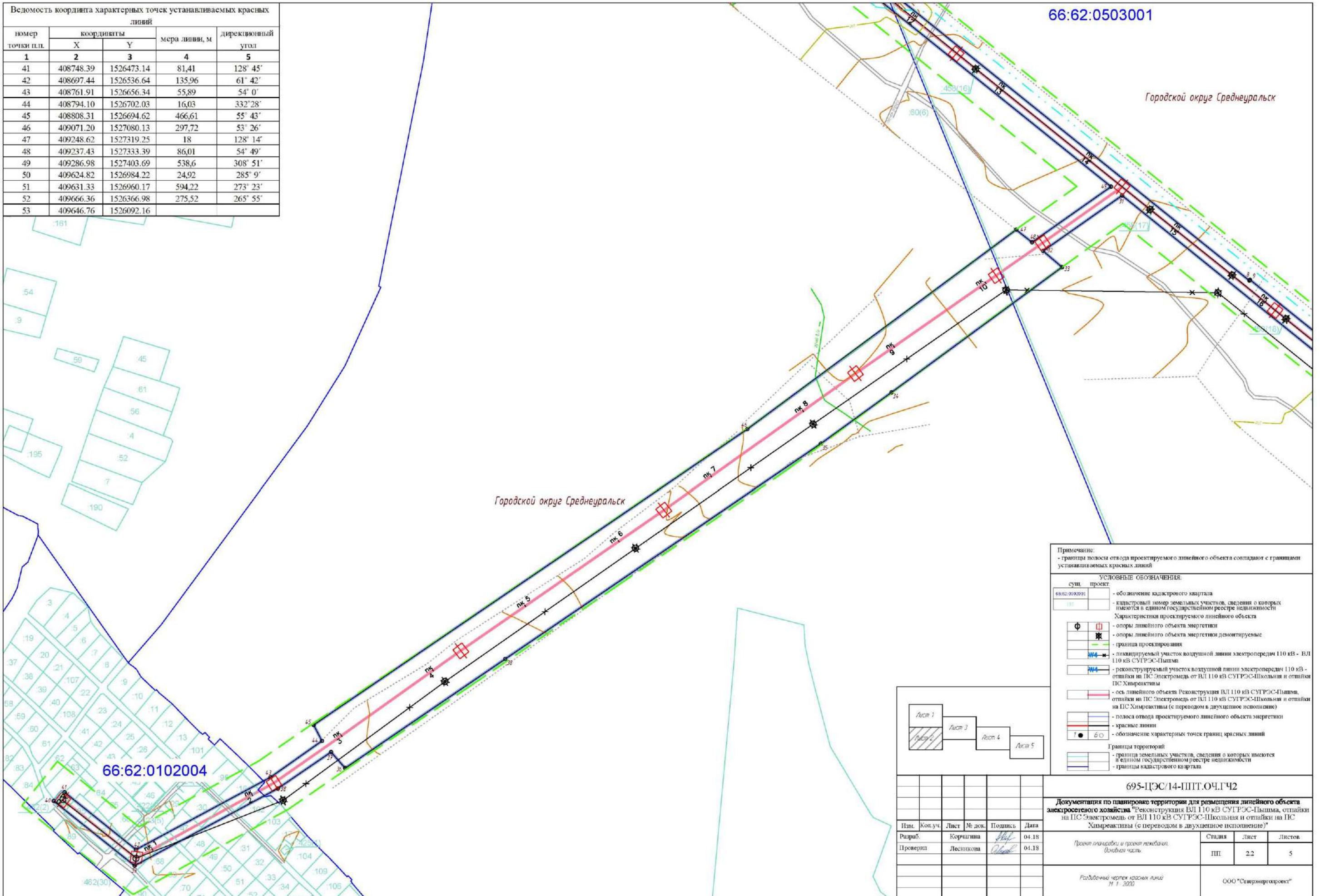


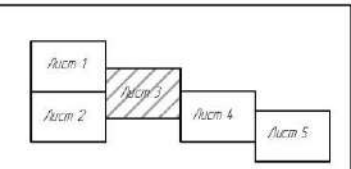
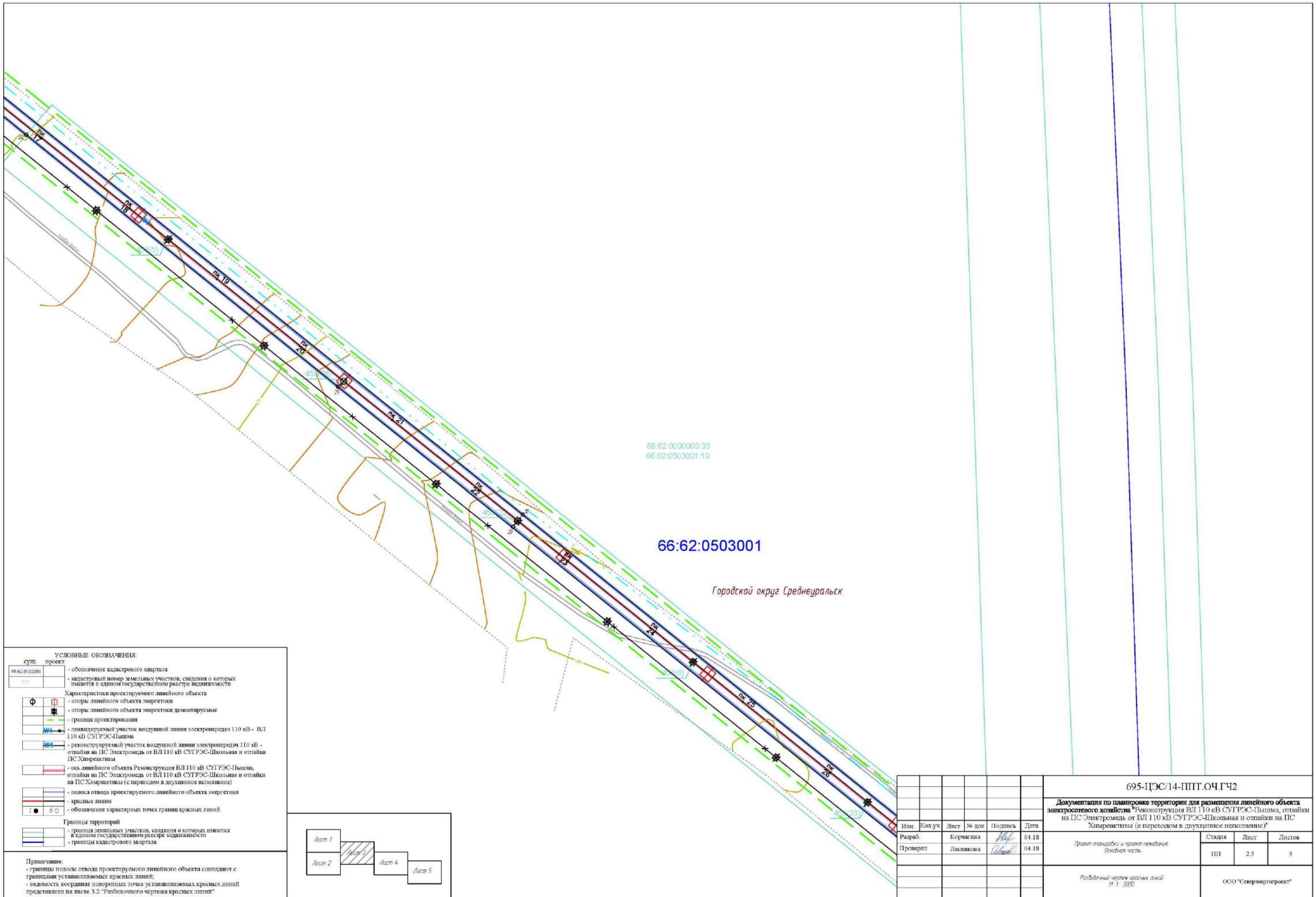
Примечание:  
 - границы полосы отвода проектируемого линейного объекта совпадают с границами устанавливаемых красных линий;  
 - ведомость координат поворотных точек устанавливаемых красных линий представлена на листе 3.2 "Разбивочного чертежа красных линий"

695-ЦЭС/14-ППТ.04.ГЧ2					
Документация по планировке территории для размещения линейного объекта электроэнергетики "Реконструкция ВЛ 110 кВ СУГРЭС-Пышма, отпайки на ПС Электромежд от ВЛ 110 кВ СУГРЭС-Школьная и отпайки на ПС Химреактивы (с переводом в двухцепное исполнение)"					
Изм.	Кол.уч.	Лист	№ док.	Подпись	Дата
Разраб.		Корнигина		<i>[Signature]</i>	04.18
Проверил		Лестникова		<i>[Signature]</i>	04.18
Проект планировки и проекта застройки. Основная часть.					Листов
					5
Разбивочный чертеж красных линий № 1 - 2020					Листов
					5
					ООО "Северэнергпроект"

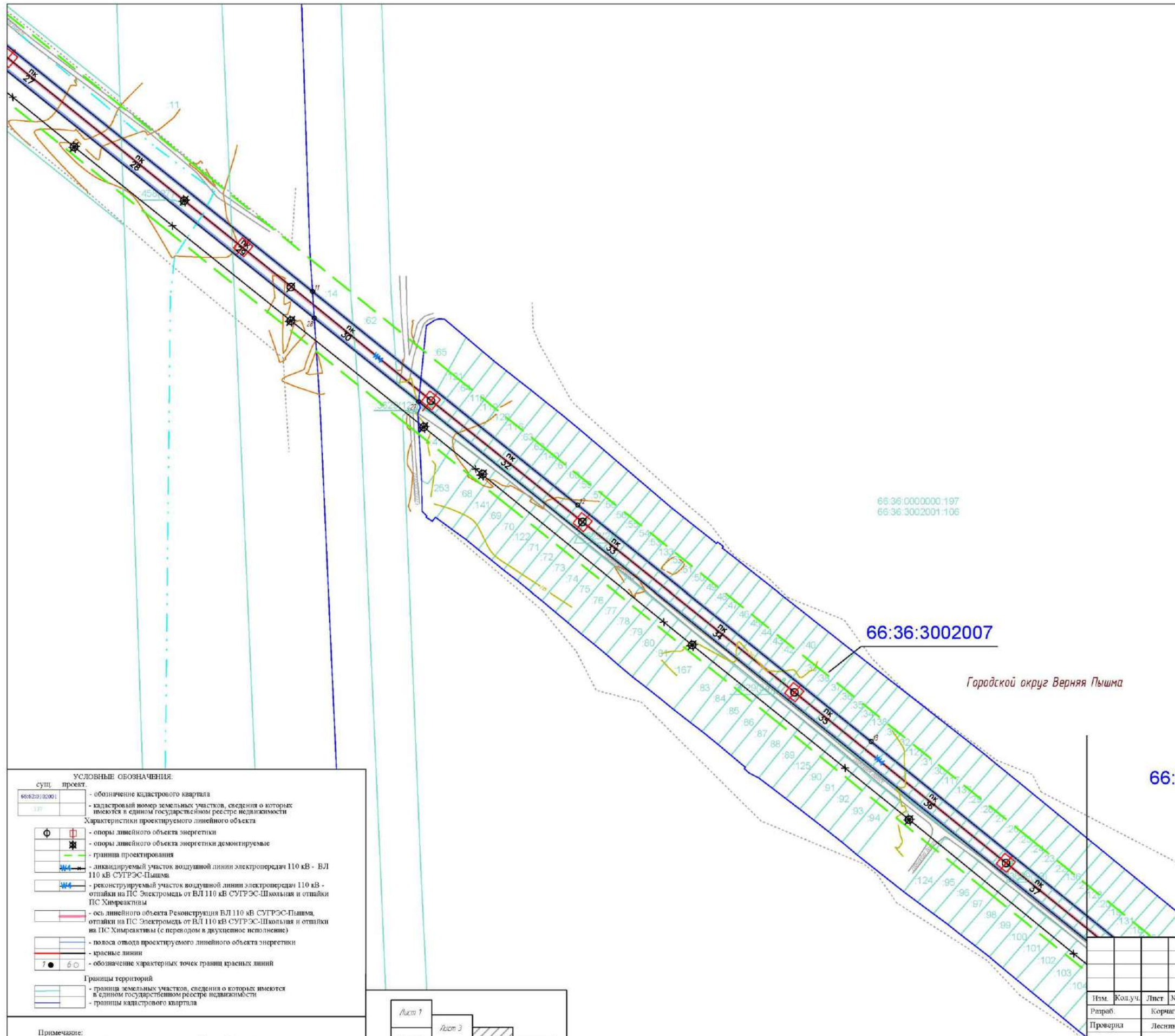
Ведомость координат характерных точек устанавливаемых красных линий

номер точки п.п.	координаты		мера линии, м	дирекционный угол
	X	Y		
1	2	3	4	5
41	408748.39	1526473.14	81,41	128° 45'
42	408697.44	1526536.64	135,96	61° 42'
43	408761.91	1526656.34	55,89	54° 0'
44	408794.10	1526702.03	16,03	332° 28'
45	408808.31	1526694.62	466,61	55° 43'
46	409071.20	1527080.13	297,72	53° 26'
47	409248.62	1527319.25	18	128° 14'
48	409237.43	1527333.39	86,01	54° 49'
49	409286.98	1527403.69	538,6	308° 51'
50	409624.82	1526984.22	24,92	285° 9'
51	409631.33	1526960.17	594,22	273° 23'
52	409666.36	1526366.98	275,52	265° 55'
53	409646.76	1526092.16		





695-ЦЭС/14-ППТ.04.ГЧ2					
Документация по планировке территории для размещения линейного объекта электросетевого хозяйства. Реконструкция ВЛ 110 кВ СУТРС-Пышма, отпайки на ПС Электромедь от ВЛ 110 кВ СУТРС-Школьная и отпайки на ПС Химреактивы (с переводом в двухфазное исполнение)					
Изм.	Кол.уч.	Лист	№ док.	Подпись	Дата
	Разраб.	Корчагина		<i>[Signature]</i>	04.18
	Проверил	Лесникова		<i>[Signature]</i>	04.18
Проект планировки и проект межевания. Основная часть					Стадия    Лист    Листов
Разбивочный чертеж красных линий № 1. 2020					ПП    2.3    5
					ООО "Северэнергопроект"



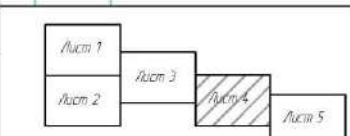
Ведомость координат характерных точек устанавливаемых красных линий

номер точки п.п.	координаты		мера линии, м	дирекционный угол
	X	Y		
1	2	3	4	5
21	407195.35	1529665.45	21,4	45° 30'
22	407210.35	1529680.71	136,81	42° 23'
23	407311.41	1529772.93	49,1	40° 23'
24	407348.81	1529804.75	552,95	309° 4'
25	407697.35	1529375.48	10,16	309° 10'
26	407703.77	1529367.60	882,43	308° 53'
27	408257.78	1528680.76	98,35	308° 40'
28	408319.22	1528603.96	926,91	308° 50'
29	408900.46	1527881.93	356,59	308° 56'
30	409124.57	1527604.56	245,78	308° 58'
31	409279.11	1527413.45	85,88	234° 52'
32	409229.69	1527343.22	22,16	130° 22'
33	409215.34	1527360.10	188,31	233° 42'
34	409103.85	1527208.34	77,5	234° 6'
35	409058.40	1527145.57	511,93	235° 42'
36	408769.94	1526722.65	18,95	318° 42'
37	408784.18	1526710.14	57,53	235° 37'
38	408751.69	1526662.66	144,57	241° 41'
39	408683.13	1526535.38	92,16	308° 40'
40	408740.70	1526463.42		

- УСЛОВНЫЕ ОБОЗНАЧЕНИЯ:**
- сущ. проект
  - 66:36:000001
  - 197
  - обозначение кадастрового квартала
  - кадастровый номер земельных участков, сведения о которых имеются в едином государственном реестре недвижимости
  - Характеристики проектируемого линейного объекта
  - опоры линейного объекта энергетики
  - опоры линейного объекта энергетики демонтируемые
  - граница проектирования
  - ликвидируемый участок воздушной линии электропередач 110 кВ - ВЛ 110 кВ СУГРЭС-Пышма
  - реконструируемый участок воздушной линии электропередач 110 кВ - отпайки на ПС Электромеждь от ВЛ 110 кВ СУГРЭС-Школьная и отпайки ПС Химреактивы
  - ось линейного объекта Реконструкция ВЛ 110 кВ СУГРЭС-Пышма, отпайки на ПС Электромеждь от ВЛ 110 кВ СУГРЭС-Школьная и отпайки на ПС Химреактивы (с переводом в двухцепное исполнение)
  - полоса отвода проектируемого линейного объекта энергетики
  - красные линии
  - обозначение характерных точек границ красных линий
  - Границы территорий
  - граница земельных участков, сведения о которых имеются в едином государственном реестре недвижимости
  - границы кадастрового квартала

**Примечание:**

- границы полосы отвода проектируемого линейного объекта совпадают с границами устанавливаемых красных линий;
- ведомость координат поворотных точек устанавливаемых красных линий представлена на листе 3.2 "Разбивочный чертеж красных линий"



695-ЦЭС/14-ПШТ.О.Ч.Г.Ч2						Документация по планировке территории для размещения линейного объекта электросетевого хозяйства "Реконструкция ВЛ 110 кВ СУГРЭС-Пышма, отпайки на ПС Электромеждь от ВЛ 110 кВ СУГРЭС-Школьная и отпайки на ПС Химреактивы (с переводом в двухцепное исполнение)"		
Изм.	Колуч.	Лист	№ док.	Подпись	Дата	Студия	Лист	Листов
Разраб.		Корректира			04.18	Проект планировки и правил землепользования и застройки территории. Основная часть.	ПП	24
Проверил		Лестикова			04.18			
Разбивочный чертеж красных линий И. 1 - 2020						ООО "Северэнергопроект"		



**УСЛОВНЫЕ ОБОЗНАЧЕНИЯ.**

сущ.	проект.	
66:02:0122001		- обозначение кадастрового квартала
137		- кадастровый номер земельных участков, сведения о которых имеются в едином государственном реестре недвижимости
		<b>Характеристики проектируемого линейного объекта</b>
		- опоры линейного объекта энергетики
		- опоры линейного объекта энергетики демонтируемые
		- граница проектирования
		- ликвидируемый участок воздушной линии электропередачи 110 кВ - ВЛ 110 кВ СУТРС-Пышма
		- реконструируемый участок воздушной линии электропередачи 110 кВ - отпайки на ПС Электромель от ВЛ 110 кВ СУТРС-Школьная и отпайки на ПС Химреактивы
		- ось линейного объекта Реконструкция ВЛ 110 кВ СУТРС-Пышма, отпайки на ПС Электромель от ВЛ 110 кВ СУТРС-Школьная и отпайки на ПС Химреактивы (с переводом в двухцепное исполнение)
		- полоса отвода проектируемого линейного объекта энергетики
		- красные линии
		- обозначение характерных точек границ красных линий
<b>Границы территорий</b>		
		- граница земельных участков, сведения о которых имеются в Едином государственном реестре недвижимости
		- границы кадастрового квартала

Лист 1	Лист 2	Лист 3	Лист 4	Лист 5
--------	--------	--------	--------	--------

Примечание:  
 - граница полосы отвода проектируемого линейного объекта совпадает с границами устанавливаемых красных линий;  
 - ведомость координат поворотных точек устанавливаемых красных линий представлена на листе 3.2 "Разбивочный чертеж красных линий"

Изм.	Кол.уч.	Лист	№ док.	Подпись	Дата
Разраб.					04.18
Проверил					04.18

<b>695-ЦЭС/14-ПНТ.ОЧ.ГЧ2</b>					
<b>Документация по планировке территории для размещения линейного объекта электросетевого хозяйства "Реконструкция ВЛ 110 кВ СУТРС-Пышма, отпайки на ПС Электромель от ВЛ 110 кВ СУТРС-Школьная и отпайки на ПС Химреактивы (с переводом в двухцепное исполнение)"</b>					
Проект планировки и проект межевания Общая часть			Стандия	Лист	Листов
			ПП	2.5	5
Разбивочный чертеж красных линий И 1 - 2020			ООО "Свердловградстрой"		

Приложение № 4  
к приказу Министерства строительства  
и развития инфраструктуры  
Свердловской области  
от 05.02.2019г № 80-17

Сведения об образуемых и изменяемых земельных участках и их частях  
(пояснительная записка), том 3, шифр 695-ЦЭС/14-ППТ.ПМ.ТЧ

**Общество с ограниченной ответственностью  
«Северэнергопроект»**




**ПРОЕКТ**

**межевания территории для размещения линейного объекта  
электросетевого хозяйства «Реконструкция ВЛ 110 кВ СУГРЭС-Пышма,  
отпайки на ПС Электромедь от ВЛ 110 кВ СУГРЭС-Школьная и отпайки  
на ПС Химреактивы (с переводом в двухцепное исполнение)»**

**Сведения об образуемых и изменяемых земельных участках  
и их частях**

**Пояснительная записка. Том 3. Шифр 695-ЦЭС/14-ППТ.ПМ.ТЧ**

**Список разработчиков**

<b>Раздел проекта</b>	<b>Должность</b>	<b>Фамилия</b>	<b>Подпись</b>
	Заместитель директора по техническим вопросам - главный инженер	Ю.Г. Кудряшов	
	Начальник землеустроительного отдела	О.А.Лесникова	
Все разделы	Инженер- землеустроитель	А.В. Корчагина	

## Состав документации по планировке территории

№ п/п	Наименование	Масштаб	Количество листов	Гриф секретности
<b>1.</b>	<b>Материалы основной (утверждаемой) части проекта планировки территории</b>			
1.1	Проект планировки территории для размещения линейного объекта электросетевого хозяйства «Реконструкция ВЛ 110 кВ СУГРЭС-Пышма, отпайки на ПС Электромедь от ВЛ 110 кВ СУГРЭС-Школьная и отпайки на ПС Химреактивы (с переводом в двухцепное исполнение)». Основная часть. Том 1. Шифр 695-ЦЭС/14-ППТ.ОЧ.ГЧ	–	25	несекретно
1.2	Чертеж проекта планировки территории. Шифр 695-ЦЭС/14-ППТ.ОЧ.ГЧ1	1:2000	5	несекретно
1.3	Разбивочный чертеж красных линий. Шифр 695-ЦЭС/14-ППТ.ОЧ.ГЧ2	1:2000	5	несекретно
<b>2.</b>	<b>Материалы по обоснованию проекта планировки</b>			
2.1	Проект планировки территории для размещения линейного объекта электросетевого хозяйства «Реконструкция ВЛ 110 кВ СУГРЭС-Пышма, отпайки на ПС Электромедь от ВЛ 110 кВ СУГРЭС-Школьная и отпайки на ПС Химреактивы (с переводом в двухцепное исполнение)». Материалы по обоснованию. Том 2. Шифр 695-ЦЭС/14-ППТ.МО.ГЧ	–	98	несекретно
2.2	Схема расположения элемента планировочной структуры. Шифр 695-ЦЭС/14-ППТ.МО.ГЧ1	1:10000	1	несекретно
2.3	Схема использования и состояния территории в период подготовки проекта планировки. Шифр 695-ЦЭС/14-ППТ.МО.ГЧ2	1:5000	2	несекретно
2.4	Схема организации улично-дорожной сети Шифр 695-ЦЭС/14-ППТ.МО.ГЧ3	1:5000	2	несекретно
2.5	Схема границ зон с особыми условиями использования территории совмещена со схемой развития инженерной инфраструктуры. Шифр 695-ЦЭС/14-ППТ.МО.ГЧ4	1:5000	3	несекретно
2.6	Схема размещения ближайших предприятия технического и социального обслуживания. Шифр 695-ЦЭС/14-ППТ.МО.ГЧ5	1:5000	2	несекретно
<b>3.</b>	<b>Материалы проекта межевания территории</b>			
3.1	Проект межевания территории для размещения линейного объекта «Реконструкция ВЛ 110 кВ СУГРЭС-Пышма, отпайки на ПС Электромедь от ВЛ 110 кВ СУГРЭС-Школьная и отпайки на ПС Химреактивы (с переводом в двухцепное исполнение)». Сведения об образуемых и изменяемых земельных участках, и их частях (пояснительная записка). Том 3. Шифр 695-ЦЭС/14-ППТ.ПМ.ГЧ	–	111	несекретно
3.2	Чертеж межевания территории. Шифр 695-ЦЭС/14-ППТ.ПМ.ГЧ	1:2000	11	несекретно

## Содержание

Введение.....	46
1. Краткая характеристика территории.....	47
2. Сведения по установлению границ земельных участков и обоснование принятых решений.....	47
3. Сведения о земельных участках образуемых, сохраняемых и преобразуемых .	48
4. Ведомость образуемых земельных участков .....	49
5. Ведомость участков изъятия для государственных или муниципальных нужд.....	121
6. Предложения по установлению сервитутов.....	122
7. Основные технико-экономические показатели проекта межевания .....	150
Список используемых сокращений.....	151

## Введение

Проект межевания территории для линейного объекта электросетевого хозяйства «Реконструкция ВЛ 110 кВ СУГРЭС-Пышма, отпайки на ПС Электромедь от ВЛ 110 кВ СУГРЭС-Школьная и отпайки на ПС Химреактивы (с переводом в двухцепное исполнение)» разработан на основании приказа Министерства строительства и развития инфраструктуры Свердловской области от 01.12.2015 № 474-П «О принятии решения о подготовке документации по планировке территории для размещения линейного объекта электросетевого хозяйства «Реконструкция ВЛ 110 кВ СУГРЭС-Пышма, отпайки на ПС Электромедь от ВЛ 110 кВ СУГРЭС-Школьная и отпайки на ПС Химреактивы (с переводом в двухцепное исполнение)».

При разработке настоящего проекта учтены следующие нормативные правовые акты и нормативные материалы:

Градостроительный Кодекс Российской Федерации;

Водный кодекс Российской Федерации;

Земельный Кодекс Российской Федерации;

Лесной кодекс Российской Федерации;

Схема территориального планирования Свердловской области, утвержденная постановлением Правительства Свердловской области от 31.08.2009 № 1000-ПП;

Генеральный план городского округа Верхняя Пышма, применительно к территории города Верхняя Пышма, утвержденный Решением Думы городского округа Верхняя Пышма от 29.05.2017 № 58/1;

Генеральный план городского округа Среднеуральск, утвержденный Решением Думы городского округа Среднеуральск от 25.12.2009 № 39/3;

Правила землепользования и застройки городского округа Среднеуральск с изменениями, утвержденными решением Думы городского округа Среднеуральск 10.08.2017 № 16/6;

Правила землепользования и застройки городского округа Верхняя Пышма, утвержденные Решением Думы городского округа Верхняя Пышма от 25.04.2013 № 61/2;

руководящий документ системы РДС 30-201-98 «Инструкция о порядке проектирования и установления красных линий в городах и других поселениях Российской Федерации»;

постановление Правительства Свердловской области от 15.03.2010 № 380 - ПП «Об утверждении нормативов градостроительного проектирования Свердловской области»;

строительные нормы и правила Российской Федерации свод правил СП 42.13330.2011. «Свод правил. Градостроительство. Планировка и застройка городских и сельских поселений. Актуализированная редакция СНиП 2.07.01-89\*»;

строительные нормы и правила Российской Федерации СНиП 11-04-2003 «Инструкция о порядке разработки, согласования, экспертизы и утверждения градостроительной документации» (в части, не противоречащей Градостроительному Кодексу Российской Федерации);

строительные нормы и правила Российской Федерации СНиП № 2971-84 «Защита населения от воздействия электрического поля, создаваемого воздушными линиями электропередачи переменного тока промышленной частоты»;

постановление Правительства Российской Федерации от 11.08.2003 № 486 «Об утверждении Правил определения размеров земельных участков для размещения воздушных линий электропередачи и опор линий связи, обслуживающих электрические сети»;

постановление Правительства Российской Федерации от 24.02.2009 № 160 «О порядке установления охранных зон объектов электросетевого хозяйства и особых условий использования земельных участков, расположенных в границах таких зон».

документация по планировке территории выполнена в системе координат МСК–66, зона 1.

## **1. Краткая характеристика территории**

Территория проектирования линейного объекта расположена в границах территории: городского округа Верхняя Пышма и городского округа Среднеуральск (Свердловская область, Российская Федерация).

Ориентировочная протяженность линейного объекта 6,215 км.

Особо охраняемые территории и объекты культурного наследия в границах проекта планировки отсутствуют.

Проектируемая полоса отвода для реконструкции линейного объекта расположена в кадастровых кварталах с кадастровыми номерами: 66:62:0101001, 66:62:0102001, 66:62:0102004, 66:62:0102002, 66:62:0503001, 66:36:3002001, 66:36:3002007, 66:36:3002008, 66:36:0103001.

Реконструкция линейного объекта, устанавливаемая настоящим проектом, заключается в демонтаже существующих опор и установке новых опор в створе трассы линейного объекта.

## **2. Сведения по установлению границ земельных участков и обоснование принятых решений**

Настоящий проект выполнен в целях установления границ земельных участков, предназначенных для размещения линейного объекта в границах территории городского округа Верхняя Пышма и городского округа Среднеуральск (Свердловская область, Российская Федерация).

Проектом предусмотрено:

образование многоконтурного земельного участка - :ЗУ1, состоящего из 8 контуров, из земель, государственная собственность на которые не разграничена на территории городского округа Среднеуральск, общей площадью 13256 кв. м;

образование земельного участка - :ЗУ2, из земель, государственная собственность на которые не разграничена на территории городского округа Верхняя Пышма, площадью 141 кв. м;

образование многоконтурного земельного участка - :ЗУ3, состоящего из 5 контуров, из земель, государственная собственность на которые не разграничена на территории городского округа Верхняя Пышма, общей площадью 728 кв. м;

образование земельного участка - :ЗУ4, из земель СТ «Белоснежка» площадью 20 кв. м;

использование сформированных земельных участков, находящихся в аренде ОАО «МРСК Урала»: многоконтурный земельный участок 66:62:0000000:457 контура 7, 13, 1, 2, 18, 10, 5, многоконтурный земельный участок 66:62:0000000:458 контура 16, 17, 18, 5, 26, 22, 6, 23, 27, многоконтурного земельного участка 66:62:0000000:2453 контура 2, 3, 5, многоконтурного земельного участка 66:36:0000000:3629 контура 12, 28, 34, 39, 13, 4, 14, 29, 24, 25, 5;

использование сформированных лесных участков с кадастровым номером 66:62:0000000:33, а именно сформированных частей 66:62:0000000:33/49 площадью 55948 кв. м и 66:62:0000000:33/50 площадью 9325 кв. м.

Также проектом межевания предусмотрено образование частей земельных участков с кадастровыми номерами 66:62:0000000:23, 66:62:0000000:26, 66:36:0000000:157, 66:36:0000000:158, 66:36:0000000:150 под автомобильными дорогами: а/д регионального значения Среднеуральск – Черемшанка, а/д федерального значения Екатеринбург - Нижний Тагил - Серов, а/д регионального значения г. Верхняя Пышма - г. Среднеуральск - п. Исеть.

На территории городского округа Среднеуральск сформирован земельный участок с кадастровым номером 66:62:0102001:15, местоположение которого необходимо уточнить в связи с возможной реестровой ошибкой в части определения границ земельного участка. Проектом предусмотрено образование части земельного участка с кадастровым номером 66:62:0102001:15 - 66:62:0102001:15:чзу1 площадью 251 кв.м, но также возможным является вариант образования в данных границах земельного участка :ЗУ5 площадью 251 кв.м из земель, государственная собственность на которые не разграничена при условии уточнения границ земельного участка с кадастровым номером 66:62:0102001:15. Проектом предусмотрено присвоить образуемому земельному участку :ЗУ5 категорию земель – земли промышленности, энергетики, транспорта, связи, радиовещания, телевидения, информатики, земли для обеспечения космической деятельности, земли обороны, безопасности и земли иного специального назначения, разрешенное использование – энергетика.

### **3. Сведения о земельных участках образуемых, сохраняемых и преобразуемых**

Каждому образуемому участку присваивается порядковый номер («ЗУ1», «ЗУ2»), образуемой части земельного участка присваивается порядковый номер («чзу1»).

В соответствии с топографическими материалами настоящим проектом установлена фактическая площадь земельного участка для линейного объекта в границах красных линий 11,0258 га, данная площадь определена согласно постановлению Правительства Российской Федерации от 11.08.2003 № 486 «Об утверждении Правил определения размеров земельных участков для размещения воздушных линий электропередачи и опор линий связи, обслуживающих электрические сети» и представляет собой полосу земли по всей длине линейного объекта, ширина которой превышает расстояние между осями крайних фаз на 2 м с каждой стороны линейного объекта.

На пикете №9 расположена существующая опора, сведения о которой содержатся в едином государственном реестре недвижимости, границы данной опоры выходят за границы полосы отвода, в связи с чем местоположение опоры при реконструкции линейного объекта подлежит уточнению.

### **4. Ведомость образуемых земельных участков**

Ведомость образуемых земельных участков и частей земельных участков приведена в таблице 1.

Таблица 1

Условный номер контура	Площадь, м <sup>2</sup>	Номер поворотной точки	Координаты поворотных точек		Категория земель	Кадастровый номер	Разрешенное использование	Правообладатель
			X	Y				
1	2	3	4	5	6	7	8	9
:ЗУ1	13256							
:ЗУ1(1)	488,18	1	409658,86	1526091,14	Земли промышленности, энергетики, транспорта, связи, радиовещания, телевидения, информатики, земли для обеспечения космической деятельности, земли обороны, безопасности и земли иного специального назначения	-	энергетика	Земли государственной собственности до разграничения
		2	409662,45	1526142,38				
		3	409656,73	1526140,71				
		4	409649,95	1526136,53				
		5	409646,76	1526092,16				
		1	409658,86	1526091,14				
		6	409649,30	1526096,16				
		7	409659,14	1526097,21				
		8	409658,09	1526107,05				
		9	409648,25	1526106,00				
		:ЗУ1(2)	5,17	12				
15	409650,43			1526143,18				
16	409650,29			1526141,38				
:ЗУ1(3)	1463,68	12	409656,31	1526144,99				
		22	409663,05	1526151,14				
		23	409671,70	1526271,48				
		24	409664,83	1526270,68				
		25	409659,42	1526269,49				
		26	409650,73	1526147,46				
		19	409655,19	1526148,83				
		22	409663,05	1526151,14				
		27	409661,96	1526211,62				
		28	409662,11	1526213,62				
		29	409660,11	1526213,75				
:ЗУ1(4)	1466,73	27	409659,97	1526211,75				
		27	409661,96	1526211,62				
		39	409672,32	1526280,49				
		40	409678,47	1526366,50				
		41	409676,11	1526405,82				

Условный номер контура	Площадь, м <sup>2</sup>	Номер поворотной точки	Координаты поворотных точек		Категория земель	Кадастровый номер	Разрешенное использование	Правообладатель
			X	Y				
1	2	3	4	5	6	7	8	9
		42	409664,25	1526403,99				
		43	409666,36	1526366,98				
		44	409660,06	1526278,35				
		39	409672,32	1526280,49				
		45	409673,96	1526360,16				
		46	409676,88	1526366,30				
		47	409670,11	1526369,52				
		48	409667,18	1526363,38				
		45	409673,96	1526360,16				
:3У1(5)	5027,90	53	409674,87	1526426,81				
		54	409648,77	1526869,03				
		55	409636,87	1526867,05				
		56	409640,76	1526801,20				
		57	409651,84	1526726,00				
		58	409645,25	1526724,69				
		59	409663,03	1526424,83				
		53	409674,87	1526426,81				
		60	409656,57	1526575,46				
		61	409663,11	1526575,58				
		62	409663,08	1526577,58				
		63	409656,54	1526577,46				
		60	409656,57	1526575,46				
		64	409645,07	1526774,88				
		65	409651,61	1526775,00				
		66	409651,57	1526776,99				
		67	409645,03	1526776,88				
		64	409645,07	1526774,88				
:3У1(6)	252,84	146	408758,47	1526649,97				
		147	408761,91	1526656,34				
		126	408765,95	1526662,09				
		125	408757,39	1526670,78				

Условный номер контура	Площадь, м <sup>2</sup>	Номер поворотной точки	Координаты поворотных точек		Категория земель	Кадастровый номер	Разрешенное использование	Правообладатель
			X	Y				
1	2	3	4	5	6	7	8	9
		148	408751,69	1526662,66				
		149	408745,34	1526650,86				
		150	408750,72	1526645,22				
		151	408757,31	1526651,11				
		146	408758,47	1526649,97				
:3У1(7)	3830,38	220	408622,16	1528250,88				
		241	408452,10	1528461,97				
		242	408433,47	1528462,60				
		221	408606,64	1528247,83				
		220	408622,16	1528250,88				
		243	408528,16	1528349,70				
		244	408533,36	1528353,66				
		245	408532,14	1528355,25				
		246	408526,95	1528351,28				
:3У1(8)	721,29	243	408528,16	1528349,70				
		255	408386,77	1528543,07				
		256	408354,80	1528582,79				
		257	408335,92	1528583,83				
		258	408367,95	1528543,88				
66:62:0101001:375 /чзу1	56	255	408386,77	1528543,07	Земли населённых пунктов	66:62:0101001:375	коммунальное обслуживание	Земли государственной собственности разграниченные
		10	409662,40	1526142,37				
		11	409662,73	1526146,87				
		12	409656,31	1526144,99				
		13	409650,30	1526141,38				
		14	409649,94	1526136,53				
		3	409656,73	1526140,71				
66:62:0101001:112 /чзу1	51	10	409662,40	1526142,37	Земли населённых пунктов	66:62:0101001:112	Под размещение теплотрассы	ООО Строительно-монтажное предприятие «Грань»
		17	409662,76	1526146,88				
		18	409663,04	1526151,13				
		19	409655,19	1526148,83				
		20	409650,74	1526147,46				
		21	409650,42	1526143,18				
	12	409656,31	1526144,99					

Условный номер контура	Площадь, м <sup>2</sup>	Номер поворотной точки	Координаты поворотных точек		Категория земель	Кадастровый номер	Разрешенное использование	Правообладатель
			X	Y				
1	2	3	4	5	6	7	8	9
		17	409662,76	1526146,88				
66:62:0000000:23/ чзу1	67	31	409671,69	1526271,48	Земли населённых пунктов	<b>66:62:0000000:23</b>	Под существующим автомобильными дорогами	Российская Федерация
		32	409672,08	1526277,17				
		33	409659,83	1526275,11				
		34	409659,41	1526269,49				
		24	409664,83	1526270,68				
		31	409671,69	1526271,48				
66:62:0000000:23/ чзу2	40	35	409672,07	1526277,17				
		36	409672,32	1526280,48				
		37	409660,07	1526278,35				
		38	409659,82	1526275,11				
		35	409672,07	1526277,17				
66:62:0102001:15/ чзу1	251	49	409676,14	1526405,83				
		50	409674,89	1526426,81				
		51	409663,00	1526424,82				
		52	409664,26	1526404,00				
		49	409676,14	1526405,83				
		104	409167,74	1527556,27				
66:62:0000000:26/ чзу1	1455	247	408452,05	1528461,98	Земли промышленности, энергетики, транспорта, связи, радиовещания, телевидения, информатики, земли для обеспечения космической деятельности, земли обороны, безопасности и земли иного специального назначения	<b>66:62:0000000:26</b>	Под существующими автомобильными дорогами	Российская Федерация
		248	408386,79	1528543,06				
		249	408367,96	1528543,87				
		250	408433,55	1528462,60				
		247	408452,05	1528461,98				
		251	408403,07	1528505,03				
		252	408408,26	1528509,00				
		253	408407,05	1528510,59				
		254	408401,85	1528506,62				
		251	408403,07	1528505,03				
66:62:0102004:16/ чзу1	268	152	408740,01	1526615,68	Земли населённых пунктов	<b>66:62:0102004:16</b>	для ведения садоводства	
		153	408758,47	1526649,96				

Условный номер контура	Площадь, м <sup>2</sup>	Номер поворотной точки	Координаты поворотных точек		Категория земель	Кадастровый номер	Разрешенное использование	Правообладатель
			X	Y				
1	2	3	4	5	6	7	8	9
		151	408757,31	1526651,11				Ахмадулина Зайтуна Сагидуллолна
		150	408750,72	1526645,22				
		154	408731,54	1526624,32				
		152	408740,01	1526615,68				
66:62:0102004:102 /чзу1	117	150	408750,72	1526645,22	Земли населённых пунктов	<b>66:62:0102004:102</b>	для ведения садоводства	Поляков Игорь Михайлович
		155	408745,33	1526650,85				
		156	408731,23	1526624,66				
		154	408731,54	1526624,32				
		150	408750,72	1526645,22				
66:62:0102004:2/ чзу1	553	157	408740,00	1526615,68	Земли населённых пунктов	<b>66:62:0102004:2</b>	для ведения садоводства	-
		154	408731,54	1526624,32				
		158	408731,23	1526624,65				
		159	408715,93	1526596,26				
		160	408717,32	1526594,86				
		161	408736,02	1526612,38				
		162	408737,42	1526610,88				
		157	408740,00	1526615,68				
		171	408713,15	1526565,83				
		172	408704,27	1526574,60				
		173	408701,72	1526569,88				
		174	408706,46	1526565,04				
		175	408710,40	1526560,71				
		171	408713,15	1526565,83				
		187	408688,57	1526528,60				
		181	408696,80	1526536,02				
		188	408689,42	1526547,03				
		189	408683,13	1526535,38				
187	408688,57	1526528,60						
190	408693,81	1526533,52						
191	408693,07	1526540,80						
192	408685,87	1526540,10						



Условный номер контура	Площадь, м <sup>2</sup>	Номер поворотной точки	Координаты поворотных точек		Категория земель	Кадастровый номер	Разрешенное использование	Правообладатель
			X	Y				
1	2	3	4	5	6	7	8	9
		165	408713,16	1526565,84				
66:62:0102004:48/ чзу1	5	160	408717,32	1526594,86	Земли населённых пунктов	<b>66:62:0102004:48</b>	для ведения садоводства	Мичурова Надежда Пантелеймонова
		169	408715,93	1526596,25				
		170	408713,43	1526591,60				
		160	408717,32	1526594,86				
66:62:0102004:67/ чзу1	381	176	408704,16	1526528,26	Земли населённых пунктов	<b>66:62:0102004:67</b>	для ведения садоводства	Новоселова Ольга Николаевна
		177	408697,44	1526536,64				
		178	408710,39	1526560,71				
		174	408706,46	1526565,04				
		179	408690,29	1526548,66				
		180	408689,42	1526547,04				
		181	408696,80	1526536,02				
		182	408688,57	1526528,59				
		183	408695,66	1526519,75				
		184	408696,00	1526519,82				
		176	408704,16	1526528,26				
66:62:0102004:68/ чзу1	78	174	408706,46	1526565,04	Земли населённых пунктов	<b>66:62:0102004:68</b>	для ведения садоводства	Назаров Константин Петрович
		185	408701,72	1526569,87				
		186	408690,29	1526548,67				
		174	408706,46	1526565,04				
66:62:0102004:86/ чзу1	385	198	408728,63	1526497,75	Земли населённых пунктов	<b>66:62:0102004:86</b>	для ведения садоводства	Клокова Марина Владимировна
		199	408708,25	1526523,16				
		200	408700,08	1526514,21				
		201	408719,81	1526489,55				
		198	408728,63	1526497,75				
66:62:0102004:85/ чзу1	243	202	408741,45	1526481,78	Земли населённых пунктов	<b>66:62:0102004:85</b>	для ведения садоводства	Никоненко Юрий Иванович
		203	408728,64	1526497,75				
		204	408719,81	1526489,54				
		205	408732,20	1526474,05				
		202	408741,45	1526481,78				
66:36:0000000:158 /чзу1	547	261	408338,78	1528602,68	Земли промышленности, энергетики,	<b>66:36:0000000:158</b>	Под существующими автомобильными дорогами	Государственное казенное учреждение Свердловской
		262	408314,72	1528632,55				
		263	408295,28	1528634,10				
		264	408319,54	1528603,94				

Условный номер контура	Площадь, м <sup>2</sup>	Номер поворотной точки	Координаты поворотных точек		Категория земель	Кадастровый номер	Разрешенное использование	Правообладатель
			X	Y				
1	2	3	4	5	6	7	8	9
		261	408338,78	1528602,68	транспорта, связи, радиовещания, телевидения, информатики, земли для обеспечения космической деятельности, земли обороны, безопасности и земли иного специального назначения			области «Управление автомобильных дорог»
66:36:0000000:157 /чзу1	569	265	408314,71	1528632,56	Земли промышленности, энергетики, транспорта, связи, радиовещания, телевидения, информатики, земли для обеспечения космической деятельности, земли обороны, безопасности и земли иного специального назначения	66:36:0000000:157	Под существующими автомобильными дорогами	Государственное казенное учреждение Свердловской области «Управление автомобильных дорог»
		266	408289,54	1528663,79				
		267	408272,73	1528664,95				
		268	408267,08	1528669,21				
		269	408295,27	1528634,11				
		265	408314,71	1528632,56				
66:36:0000000:197 /чзу1	433	270	408289,55	1528663,79	Земли лесного фонда	66:36:0000000:197	Для ведения лесного хозяйства	Российская Федерация
		271	408274,47	1528682,46				
		272	408257,82	1528680,77				
		273	408267,22	1528669,11				
		267	408272,73	1528664,95				
		270	408289,55	1528663,79				
				915				

Условный номер контура	Площадь, м <sup>2</sup>	Номер поворотной точки	Координаты поворотных точек		Категория земель	Кадастровый номер	Разрешенное использование	Правообладатель
			X	Y				
1	2	3	4	5	6	7	8	9
		916	407198,56	1529668,76				
		909	407197,27	1529673,18				
		902	407199,76	1529676,90				
		917	407196,00	1529686,54				
		918	407191,18	1529681,75				
		919	407192,72	1529675,87				
		920	407191,29	1529675,29				
		921	407191,73	1529673,58				
		922	407190,18	1529672,95				
66:36:3002007:65/ чзу1	157	915	407192,86	1529662,92	Земли с/х назначения	<b>66:36:3002007:65</b>	садоводство	Пахолкова Галина Ивановна
		274	408274,45	1528682,46				
		275	408265,37	1528693,78				
		276	408252,93	1528686,85				
		277	408257,80	1528680,77				
66:36:3002007:121 /чзу1	105	274	408274,45	1528682,46	Земли с/х назначения	<b>66:36:3002007:121</b>	Для ведения садоводства	Филиппев Олег Александрович
		278	408265,35	1528693,77				
		279	408259,69	1528700,83				
		280	408248,59	1528692,24				
		281	408252,93	1528686,86				
		278	408265,35	1528693,77				
		282	408254,82	1528688,55				
		283	408256,80	1528690,17				
		284	408255,17	1528692,14				
66:36:3002007:64/ чзу1	162	285	408253,18	1528690,52	Земли с/х назначения	<b>66:36:3002007:64</b>	садоводство	Белуосова Надежда Васильевна
		282	408254,82	1528688,55				
		286	408259,70	1528700,84				
		287	408252,49	1528709,77				
		288	408241,36	1528701,17				
66:36:3002007:118 /чзу1	158	289	408248,56	1528692,22	Земли с/х назначения	<b>66:36:3002007:118</b>	Для ведения садоводства	Пшеницин Владимир Александрович
		286	408259,70	1528700,84				
		290	408252,48	1528709,77				
		291	408245,43	1528718,53				
		292	408234,28	1528710,00				

Условный номер контура	Площадь, м <sup>2</sup>	Номер поворотной точки	Координаты поворотных точек		Категория земель	Кадастровый номер	Разрешенное использование	Правообладатель
			X	Y				
1	2	3	4	5	6	7	8	9
		293	408241,38	1528701,19				
		290	408252,48	1528709,77				
66:36:3002007:112 /чзу1	159	294	408245,45	1528718,55	Земли с/х назначения	66:36:3002007:112	Для ведения садоводства	Пускин Александр Александрович
		295	408238,38	1528727,26				
		296	408227,11	1528718,92				
		297	408234,27	1528710,00				
		294	408245,45	1528718,55				
66:36:3002007:120 /чзу1	160	298	408238,39	1528727,27	Земли с/х назначения	66:36:3002007:120	Для ведения садоводства	Колчанов Юрий Николаевич
		299	408231,08	1528736,35				
		300	408220,25	1528727,87				
		301	408223,90	1528722,91				
		302	408227,10	1528718,92				
		298	408238,39	1528727,27				
66:36:3002007:116 /чзу1	175	303	408231,09	1528736,36	Земли с/х назначения	66:36:3002007:116	Для ведения садоводства	Барыкин Виталий Савельевич
		304	408222,99	1528746,39				
		305	408212,48	1528737,97				
		300	408220,25	1528727,87				
		303	408231,09	1528736,36				
66:36:3002007:63/ чзу1	142	306	408223,00	1528746,40	Земли с/х назначения	66:36:3002007:63	Садоводство	Смышляева Наталья Аркадьевна
		307	408216,26	1528754,73				
		308	408205,98	1528746,24				
		305	408212,48	1528737,97				
		306	408223,00	1528746,40				
66:36:3002007:62/ чзу1	148	309	408216,27	1528754,74	Земли с/х назначения	66:36:3002007:62	Садоводство	Скрудзис Виктор Павлович
		310	408209,46	1528763,20				
		311	408198,86	1528754,75				
		308	408205,98	1528746,24				
		309	408216,27	1528754,74				
66:36:3002007:140 /чзу1	154	312	408209,44	1528763,19	Земли с/х назначения	66:36:3002007:140	Для ведения садоводства	Раянов Рафит Рашитович
		313	408202,31	1528772,05				
		314	408191,68	1528763,50				
		311	408198,86	1528754,75				
		312	408209,44	1528763,19				
	144	315	408202,32	1528772,06	Земли с/х назначения	66:36:3002007:61	Садоводство	

Условный номер контура	Площадь, м <sup>2</sup>	Номер поворотной точки	Координаты поворотных точек		Категория земель	Кадастровый номер	Разрешенное использование	Правообладатель
			X	Y				
1	2	3	4	5	6	7	8	9
66:36:3002007:61/ чзу1		316	408195,64	1528780,39				Калганова Надежда Леонидовна
		317	408185,20	1528771,69				
		314	408191,68	1528763,50				
		315	408202,32	1528772,06				
66:36:3002007:60/ чзу1	154	318	408195,61	1528780,37	Земли с/х назначения	<b>66:36:3002007:60</b>	Садоводство	Климова Алла Викторовна
		319	408188,49	1528789,25				
		320	408178,10	1528780,54				
		317	408185,20	1528771,69				
		318	408195,61	1528780,37				
66:36:3002007:59/ чзу1	146	321	408188,47	1528789,24	Земли с/х назначения	<b>66:36:3002007:59</b>	Садоводство	Кириянов Андрей Георгиевич
		322	408181,64	1528797,80				
		323	408171,60	1528789,20				
		320	408178,10	1528780,54				
		321	408188,47	1528789,24				
66:36:3002007:57/ чзу1	158	324	408181,60	1528797,77	Земли с/х назначения	<b>66:36:3002007:57</b>	Для ведения садоводства	Сыскова Надежда Николаевна
		325	408173,83	1528807,47				
		326	408170,64	1528804,82				
		327	408171,54	1528803,69				
		328	408168,08	1528800,82				
		329	408167,18	1528801,95				
		330	408163,80	1528799,14				
		323	408171,60	1528789,20				
		324	408181,60	1528797,77				
66:36:3002007:58/ чзу1	134	331	408173,80	1528807,46	Земли с/х назначения	<b>66:36:3002007:58</b>	Садоводство	Манжос Любовь Вадимовна
		332	408167,42	1528815,38				
		333	408157,07	1528806,51				
		330	408163,80	1528799,14				
		331	408173,80	1528807,46				
66:36:3002007:56/ чзу1	171	334	408167,42	1528815,39	Земли с/х назначения	<b>66:36:3002007:56</b>	Для ведения садоводства	Юрина Алла Михайловна
		335	408159,78	1528824,86				
		336	408148,92	1528816,07				
		333	408157,07	1528806,51				
		334	408167,42	1528815,39				
	147	337	408159,79	1528824,87	Земли с/х назначения	<b>66:36:3002007:55</b>	садоводство	

Условный номер контура	Площадь, м <sup>2</sup>	Номер поворотной точки	Координаты поворотных точек		Категория земель	Кадастровый номер	Разрешенное использование	Правообладатель
			X	Y				
1	2	3	4	5	6	7	8	9
66:36:3002007:55/ чзу1		338	408153,20	1528833,04				Шаров Виктор Михайлович
		339	408142,40	1528824,44				
		336	408148,92	1528816,07				
		337	408159,79	1528824,87				
66:36:3002007:54/ чзу1	143	340	408153,22	1528833,06	Земли с/х назначения	<b>66:36:3002007:54</b>	садоводство	Столяров Георгий Варфоломеевич
		341	408146,68	1528841,13				
		342	408135,89	1528832,49				
		339	408142,40	1528824,44				
		340	408153,22	1528833,06				
66:36:3002007:53/ чзу1	145	343	408146,70	1528841,15	Земли с/х назначения	<b>66:36:3002007:53</b>	Садоводство	Вакилов Владимир Авбакирович 1/2, Вакилов Дмитрий Авбакирович 1/2
		344	408140,16	1528849,27				
		345	408129,23	1528840,39				
		342	408135,89	1528832,49				
		343	408146,70	1528841,15				
66:36:3002007:133 /чзу1	154	346	408140,14	1528849,26	Земли с/х назначения	<b>66:36:3002007:133</b>	Для ведения садоводства	Пыленок Оксана Викторовна
		347	408133,32	1528857,65				
		348	408122,29	1528849,05				
		345	408129,23	1528840,39				
		346	408140,14	1528849,26				
66:36:3002007:52/ чзу1	128	349	408133,37	1528857,69	Земли с/х назначения	<b>66:36:3002007:52</b>	для ведения садоводства	Павлушев Сергей Николаевич
		350	408127,46	1528864,99				
		351	408116,77	1528855,91				
		352	408122,28	1528849,05				
		349	408133,37	1528857,69				
66:36:3002007:51/ чзу1	159	353	408127,47	1528865,00	Земли с/х назначения	<b>66:36:3002007:51</b>	садоводство	Черезов Олег Николаевич
		354	408120,49	1528873,67				
		355	408109,49	1528864,92				
		356	408116,77	1528855,92				
		353	408127,47	1528865,00				
66:36:3002007:50/ чзу1	156	357	408120,48	1528873,67	Земли с/х назначения	<b>66:36:3002007:50</b>	для ведения садоводства	Егорова Ольга Геннадьевна
		358	408113,56	1528882,30				
		359	408102,49	1528873,64				
		360	408109,5	1528864,93				

Условный номер контура	Площадь, м <sup>2</sup>	Номер поворотной точки	Координаты поворотных точек		Категория земель	Кадастровый номер	Разрешенное использование	Правообладатель
			X	Y				
1	2	3	4	5	6	7	8	9
		357	408120,48	1528873,67				
66:36:3002007:49/ чзу1	139	361	408113,54	1528882,29	Земли с/х назначения	<b>66:36:3002007:49</b>	Садоводство	Синицын Виктор Александрович
		362	408107,24	1528890,14				
		363	408096,36	1528881,22				
		364	408102,50	1528873,65				
		361	408113,54	1528882,29				
66:36:3002007:48/ чзу1	154	365	408107,22	1528890,13	Земли с/х назначения	<b>66:36:3002007:48</b>	садоводство	Медина Валентина Евгеньевна
		366	408100,41	1528898,63				
		367	408089,41	1528889,82				
		368	408096,37	1528881,23				
		365	408107,22	1528890,13				
66:36:3002007:47/ чзу1	138	369	408100,38	1528898,61	Земли с/х назначения	<b>66:36:3002007:47</b>	садоводство	Степанова Галия Сунагатовна
		370	408094,24	1528906,25				
		371	408083,25	1528897,52				
		372	408089,43	1528889,84				
		369	408100,38	1528898,61				
66:36:3002007:46/ чзу1	155	373	408094,26	1528906,27	Земли с/х назначения	<b>66:36:3002007:46</b>	Для ведения садоводства	Абдуллаев Ариф Ширин оглы
		374	408087,31	1528914,85				
		375	408076,33	1528906,14				
		376	408083,24	1528897,52				
		373	408094,26	1528906,27				
66:36:3002007:45/ чзу1	147	377	408087,32	1528914,86	Земли с/х назначения	<b>66:36:3002007:45</b>	Для ведения садоводства	Никитина Елена Ивановна
		378	408080,75	1528922,99				
		379	408069,74	1528914,29				
		380	408076,31	1528906,13				
		377	408087,32	1528914,86				
66:36:3002007:44/ чзу1	150	381	408080,76	1528923,00	Земли с/х назначения	<b>66:36:3002007:44</b>	садоводство	Логутова Раиса Кирилловна
		382	408074,05	1528931,34				
		383	408063,02	1528922,61				
		384	408069,75	1528914,30				
		381	408080,76	1528923,00				
66:36:3002007:43/ чзу1	135	385	408074,03	1528931,33	Земли с/х назначения	<b>66:36:3002007:43</b>	Садоводство	Усманова Медина Миунихановна
		386	408067,96	1528938,88				
		387	408057,02	1528930,12				

Условный номер контура	Площадь, м <sup>2</sup>	Номер поворотной точки	Координаты поворотных точек		Категория земель	Кадастровый номер	Разрешенное использование	Правообладатель
			X	Y				
1	2	3	4	5	6	7	8	9
		388	408063,04	1528922,63				
		385	408074,03	1528931,33				
66:36:3002007:42/ чзу1	146	389	408067,97	1528938,89	Земли с/х назначения	66:36:3002007:42	Садоводство	Глушко Владимир Григорьевич
		390	408061,31	1528947,17				
		391	408050,59	1528938,10				
		392	408057,01	1528930,12				
		389	408067,97	1528938,89				
66:36:3002007:40/ чзу1	145	393	408061,29	1528947,16	Земли с/х назначения	66:36:3002007:40	Для ведения садоводства	Гончаренко Александра Алексеевна
		394	408054,62	1528955,45				
		395	408043,71	1528946,63				
		396	408050,56	1528938,08				
		393	408061,29	1528947,16				
		397	408050,98	1528946,83				
		398	408054,50	1528949,62				
		399	408053,60	1528950,76				
		400	408050,08	1528947,96				
397	408050,98	1528946,83						
66:36:3002007:39/ чзу1	164	401	408054,61	1528955,45	Земли с/х назначения	66:36:3002007:39	Для ведения садоводства	Маркова Ирина Борисовна
		402	408047,15	1528964,70				
		403	408036,47	1528955,58				
		404	408043,71	1528946,64				
		401	408054,61	1528955,45				
66:36:3002007:38/ чзу1	155	405	408047,17	1528964,72	Земли с/х назначения	66:36:3002007:38	Для ведения садоводства	Зуева Людмила Васильевна
		406	408040,18	1528973,34				
		407	408029,58	1528964,16				
		408	408036,48	1528955,59				
		405	408047,17	1528964,72				
66:36:3002007:37/ чзу1	149	409	408040,21	1528973,37	Земли с/х назначения	66:36:3002007:37	Садоводство	Абрамов Александр Александрович ½, Абрамова Светлана Рудольфовна ½
		410	408033,48	1528981,68				
		411	408022,93	1528972,32				
		412	408029,56	1528964,15				
		409	408040,21	1528973,37				

Условный номер контура	Площадь, м <sup>2</sup>	Номер поворотной точки	Координаты поворотных точек		Категория земель	Кадастровый номер	Разрешенное использование	Правообладатель
			X	Y				
1	2	3	4	5	6	7	8	9
66:36:3002007:36/ чзу1	143	413	408033,46	1528981,67	Земли с/х назначения	<b>66:36:3002007:36</b>	садоводство	Климчук Дарья Владимировна
		414	408027,11	1528989,59				
		415	408016,54	1528980,30				
		416	408022,96	1528972,35				
		413	408033,46	1528981,67				
66:36:3002007:35/ чзу1	143	417	408027,08	1528989,57	Земли с/х назначения	<b>66:36:3002007:35</b>	Садоводство	Аксенов Николай Степанович
		418	408020,72	1528997,45				
		419	408010,07	1528988,26				
		420	408016,54	1528980,31				
		417	408027,08	1528989,57				
66:36:3002007:34/ чзу1	143	421	408020,72	1528997,46	Земли с/х назначения	<b>66:36:3002007:34</b>	Садоводство	-
		422	408014,44	1529005,27				
		423	408003,62	1528996,27				
		424	408010,09	1528988,28				
		421	408020,72	1528997,46				
66:36:3002007:138 /чзу1	149	425	408014,42	1529005,26	Земли с/х назначения	<b>66:36:3002007:138</b>	Для ведения садоводства	Шаврина Людмила Петровна
		426	408007,72	1529013,56				
		427	407996,96	1529004,56				
		428	408003,63	1528996,28				
		425	408014,42	1529005,26				
66:36:3002007:33/ чзу1	177	429	408007,74	1529013,58	Земли с/х назначения	<b>66:36:3002007:33</b>	для ведения садоводства	Галаджева Надежда Николаевна
		430	407999,73	1529023,47				
		431	407989,15	1529014,22				
		432	407996,95	1529004,56				
		429	408007,74	1529013,58				
66:36:3002007:32/ чзу1	155	433	407999,72	1529023,47	Земли с/х назначения	<b>66:36:3002007:32</b>	Садоводство	Куницкая Татьяна Александровна
		434	407992,79	1529032,08				
		435	407982,22	1529022,81				
		436	407989,12	1529014,20				
		433	407999,72	1529023,47				
66:36:3002007:127 /чзу1	158	437	407992,77	1529032,07	Земли с/х назначения	<b>66:36:3002007:127</b>	Для ведения садоводства	Трач Михаил Богданович
		438	407985,75	1529040,79				
		439	407975,15	1529031,56				

Условный номер контура	Площадь, м <sup>2</sup>	Номер поворотной точки	Координаты поворотных точек		Категория земель	Кадастровый номер	Разрешенное использование	Правообладатель
			X	Y				
1	2	3	4	5	6	7	8	9
		440	407982,18	1529022,78				
		437	407992,77	1529032,07				
66:36:3002007:31/ чзу1	160	441	407985,73	1529040,78	Земли с/х назначения	66:36:3002007:31	Для ведения садоводства	Карс Лидия Михайловна
		442	407978,63	1529049,61				
		443	407967,95	1529040,48				
		444	407975,15	1529031,57				
		441	407985,73	1529040,78				
66:36:3002007:30/ чзу1	154	445	407978,62	1529049,61	Земли с/х назначения	66:36:3002007:30	Садоводство	Шмелькова Галина Васильевна
		446	407971,75	1529058,13				
		447	407961,02	1529049,01				
		448	407967,94	1529040,48				
		445	407978,62	1529049,61				
66:36:3002007:117 /чзу1	162	449	407971,73	1529058,12	Земли с/х назначения	66:36:3002007:117	Для ведения садоводства	Чайка Лариса Васильевна
		450	407964,52	1529067,09				
		451	407953,82	1529057,96				
		452	407961,03	1529049,02				
		449	407971,73	1529058,12				
66:36:3002007:137 /чзу1	162	453	407964,51	1529067,09	Земли с/х назначения	66:36:3002007:137	для ведения садоводства	Емельянова Нина Ивановна
		454	407957,30	1529076,02				
		455	407946,58	1529066,91				
		456	407953,81	1529057,96				
		453	407964,51	1529067,09				
66:36:3002007:29/ чзу1	149	457	407957,28	1529076,01	Земли с/х назначения	66:36:3002007:29	для ведения садоводства	Васильев Юрий Анатольевич
		458	407950,52	1529084,42				
		459	407940,01	1529075,08				
		460	407946,59	1529066,92				
		457	407957,28	1529076,01				
66:36:3002007:28/ чзу1	169	461	407950,51	1529084,42	Земли с/х назначения	66:36:3002007:28	Садоводство	Серегина Наталья Владимировна ½, Серегин Сергей Сергеевич ½
		462	407942,99	1529093,70				
		463	407932,40	1529084,50				
		464	407940,00	1529075,08				
		461	407950,51	1529084,42				

Условный номер контура	Площадь, м <sup>2</sup>	Номер поворотной точки	Координаты поворотных точек		Категория земель	Кадастровый номер	Разрешенное использование	Правообладатель
			X	Y				
1	2	3	4	5	6	7	8	9
66:36:3002007:27/ чзу1	156	465	407943,01	1529093,72	Земли с/х назначения	<b>66:36:3002007:27</b>	Для ведения садоводства	Тазеева Венера Хакимзяновна
		466	407935,98	1529102,42				
		467	407925,50	1529093,06				
		468	407932,39	1529084,50				
		465	407943,01	1529093,72				
66:36:3002007:26/ чзу1	169	469	407935,97	1529102,42	Земли с/х назначения	<b>66:36:3002007:26</b>	Садоводство	Орехова Александра Максимовна
		470	407928,35	1529111,85				
		471	407917,96	1529102,41				
		472	407925,49	1529093,06				
		469	407935,97	1529102,42				
66:36:3002007:25/ чзу1	160	473	407928,36	1529111,86	Земли с/х назначения	<b>66:36:3002007:25</b>	Для ведения садоводства	Кропанева Наталья Николаевна
		474	407920,86	1529121,13				
		475	407910,54	1529111,61				
		476	407917,95	1529102,41				
		473	407928,36	1529111,86				
		477	407916,68	1529114,12				
		478	407920,21	1529116,92				
		479	407919,31	1529118,06				
		480	407915,78	1529115,26				
		477	407916,68	1529114,12				
66:36:3002007:24/ чзу1	150	481	407920,86	1529121,14	Земли с/х назначения	<b>66:36:3002007:24</b>	Садоводство	Санников Борис Федорович
		482	407914,11	1529129,49				
		483	407903,82	1529119,93				
		484	407910,53	1529111,61				
		481	407920,86	1529121,14				
66:36:3002007:23/ чзу1	157	485	407914,11	1529129,50	Земли с/х назначения	<b>66:36:3002007:23</b>	Садоводство	Миронов Сергей Геннадьевич
		486	407907,13	1529138,14				
		487	407896,71	1529128,74				
		488	407903,81	1529119,93				
		485	407914,11	1529129,50				
66:36:3002007:22/ чзу1	177	489	407907,12	1529138,14	Земли с/х назначения	<b>66:36:3002007:22</b>	садоводство	Мироненко Станислав Александрович;
		490	407899,37	1529147,74				
		491	407888,62	1529138,76				

Условный номер контура	Площадь, м <sup>2</sup>	Номер поворотной точки	Координаты поворотных точек		Категория земель	Кадастровый номер	Разрешенное использование	Правообладатель
			X	Y				
1	2	3	4	5	6	7	8	9
		492	407896,70	1529128,74				Мироненко Татьяна Васильевна; Мироненко Марина Александровна
		489	407907,12	1529138,14				
66:36:3002007:136 /чзу1	132	493	407899,37	1529147,75	Земли с/х назначения	66:36:3002007:136	Для ведения садоводства	Плятова Валентина Ивановна
		494	407893,40	1529155,14				
		495	407882,79	1529145,98				
		496	407888,61	1529138,76				
		493	407899,37	1529147,75				
66:36:3002007:21/чзу1	137	497	407893,40	1529155,15	Земли с/х назначения	66:36:3002007:21	Садоводство	Бесов Сергей Викторович
		498	407887,15	1529162,88				
		499	407876,73	1529153,48				
		500	407882,78	1529145,98				
		497	407893,40	1529155,15				
66:36:3002007:128 /чзу1	153	501	407887,14	1529162,88	Земли с/х назначения	66:36:3002007:128	для ведения садоводства	Бурухина Екатерина Сергеевна
		502	407880,35	1529171,29				
		503	407869,83	1529162,03				
		504	407876,72	1529153,48				
		501	407887,14	1529162,88				
66:36:3002007:20/чзу1	139	505	407880,35	1529171,30	Земли с/х назначения	66:36:3002007:20	Для ведения садоводства	Галенковская Светлана Николаевна
		506	407874,14	1529178,98				
		507	407863,59	1529169,75				
		508	407869,82	1529162,03				
		505	407880,35	1529171,30				
66:36:3002007:19/чзу1	136	509	407874,14	1529178,99	Земли с/х назначения	66:36:3002007:19	Садоводство	Зайкова Любовь Сергеевна
		510	407867,97	1529186,63				
		511	407857,55	1529177,23				
		512	407863,60	1529169,76				
		509	407874,14	1529178,99				
66:36:3002007:131 /чзу1	149	513	407867,97	1529186,64	Земли с/х назначения	66:36:3002007:131	Для ведения садоводства	Воронина Светлана Михайловна
		514	407861,29	1529194,90				
		515	407850,84	1529185,54				

Условный номер контура	Площадь, м <sup>2</sup>	Номер поворотной точки	Координаты поворотных точек		Категория земель	Кадастровый номер	Разрешенное использование	Правообладатель
			X	Y				
1	2	3	4	5	6	7	8	9
		516	407857,55	1529177,24				
		513	407867,97	1529186,64				
66:36:3002007:18/ чзу1	146	517	407861,29	1529194,91	Земли с/х назначения	66:36:3002007:18	садоводство	Прыткова Алевтина Алексеевна
		518	407854,83	1529202,90				
		519	407844,22	1529193,74				
		520	407850,83	1529185,54				
		517	407861,29	1529194,91				
66:36:3002007:115 /чзу1	145	521	407854,83	1529202,91	Земли с/х назначения	66:36:3002007:115	Для ведения садоводства	Черная Ольга Юрьевна
		522	407848,30	1529210,98				
		523	407837,77	1529201,72				
		524	407844,21	1529193,75				
		521	407854,83	1529202,91				
66:36:3002007:1/ чзу1	150	525	407848,30	1529210,99	Земли с/х назначения	66:36:3002007:1	садоводство	-
		526	407841,58	1529219,30				
		527	407831,00	1529210,12				
		528	407837,77	1529201,73				
		525	407848,30	1529210,99				
66:36:3002007:1/ чзу2	66	605	408223,89	1528722,92	Земли с/х назначения	66:36:3002007:1	садоводство	-
		300	408220,25	1528727,87				
		305	408212,48	1528737,97				
		308	408205,98	1528746,24				
		311	408198,86	1528754,75				
		314	408191,68	1528763,50				
		317	408185,20	1528771,69				
		320	408178,10	1528780,54				
		323	408171,60	1528789,20				
		330	408163,80	1528799,14				
		333	408157,07	1528806,51				
		336	408148,92	1528816,07				
		339	408142,40	1528824,44				
		342	408135,89	1528832,49				
		606	408130,50	1528838,88				
605	408223,89	1528722,92						
	148	529	407841,58	1529219,31	Земли с/х назначения	66:36:3002007:17	Садоводство	

Условный номер контура	Площадь, м <sup>2</sup>	Номер поворотной точки	Координаты поворотных точек		Категория земель	Кадастровый номер	Разрешенное использование	Правообладатель
			X	Y				
1	2	3	4	5	6	7	8	9
66:36:3002007:17/ чзу1		530	407835,01	1529227,44				Кузнецова Валентина Григорьевна
		531	407824,30	1529218,41				
		532	407830,99	1529210,12				
		529	407841,58	1529219,31				
66:36:3002007:16/ чзу1	159	533	407835,01	1529227,45	Земли с/х назначения	<b>66:36:3002007:16</b>	Садоводство	Ананько Людмила Анатольевна
		534	407827,84	1529236,32				
		535	407817,18	1529227,22				
		536	407824,30	1529218,42				
		533	407835,01	1529227,45				
66:36:3002007:113 /чзу1	146	537	407827,84	1529236,33	Земли с/х назначения	<b>66:36:3002007:113</b>	Для ведения садоводства	Пыленок Оксана Викторовна
		538	407821,24	1529244,47				
		539	407810,63	1529235,34				
		540	407817,18	1529227,23				
		537	407827,84	1529236,33				
66:36:3002007:15/ чзу1	154	541	407821,25	1529244,48	Земли с/х назначения	<b>66:36:3002007:15</b>	Садоводство	Лукманов Азат Наифович
		542	407814,35	1529253,02				
		543	407803,69	1529243,93				
		544	407810,64	1529235,36				
		541	407821,25	1529244,48				
66:36:3002007:14/ чзу1	151	545	407814,34	1529253,02	Земли с/х назначения	<b>66:36:3002007:14</b>	Садоводство	Кириянова Маргарита Александровна
		546	407807,58	1529261,42				
		547	407796,95	1529252,29				
		548	407803,69	1529243,94				
		545	407814,34	1529253,02				
66:36:3002007:13/ чзу1	160	549	407807,57	1529261,42	Земли с/х назначения	<b>66:36:3002007:13</b>	Садоводство	Суетин Валерий Викторович
		550	407800,39	1529270,31				
		551	407789,80	1529261,13				
		552	407796,94	1529252,29				
		549	407807,57	1529261,42				
66:36:3002007:12/ чзу1	168	553	407800,39	1529270,32	Земли с/х назначения	<b>66:36:3002007:12</b>	садоводство	Шестаков Николай Юрьевич
		554	407792,57	1529279,99				
		555	407781,98	1529270,84				
		556	407789,80	1529261,14				
		553	407800,39	1529270,32				

Условный номер контура	Площадь, м <sup>2</sup>	Номер поворотной точки	Координаты поворотных точек		Категория земель	Кадастровый номер	Разрешенное использование	Правообладатель
			X	Y				
1	2	3	4	5	6	7	8	9
		557	407916,68	1529114,12				
		558	407920,21	1529116,92				
		559	407919,31	1529118,06				
		560	407915,78	1529115,26				
		557	407916,68	1529114,12				
66:36:3002007:11/ чзу1	154	561	407792,57	1529280,00	Земли с/х назначения	<b>66:36:3002007:11</b>	Для ведения садоводства	Ященков Николай Федорович
		562	407785,64	1529288,57				
		563	407775,06	1529279,40				
		564	407781,98	1529270,85				
		561	407792,57	1529280,00				
66:36:3002007:139 /чзу1	147	565	407785,62	1529288,56	Земли с/х назначения	<b>66:36:3002007:139</b>	Для ведения садоводства	Федотов Андрей Петрович
		566	407779,04	1529296,74				
		567	407768,46	1529287,56				
		568	407775,05	1529279,40				
		565	407785,62	1529288,56				
66:36:3002007:10/ чзу1	168	569	407779,04	1529296,75	Земли с/х назначения	<b>66:36:3002007:10</b>	Садоводство	Семёнов Андрей Александрович
		570	407771,47	1529306,12				
		571	407760,91	1529296,92				
		572	407768,46	1529287,57				
		569	407779,04	1529296,75				
66:36:3002007:9/ чзу1	162	573	407771,47	1529306,13	Земли с/х назначения	<b>66:36:3002007:9</b>	Садоводство	Палавошев Сергей Борисович
		574	407764,28	1529315,02				
		575	407753,58	1529306,01				
		576	407760,91	1529296,93				
		573	407771,47	1529306,13				
66:36:3002007:8/ чзу1	152	577	407764,28	1529315,03	Земли с/х назначения	<b>66:36:3002007:8</b>	Садоводство	Чечулина Галина Викторовна
		578	407757,44	1529323,51				
		579	407746,80	1529314,39				
		580	407753,57	1529306,01				
		577	407764,28	1529315,03				
66:36:3002007:7/ чзу1	158	581	407757,43	1529323,51	Земли с/х назначения	<b>66:36:3002007:7</b>	Для ведения садоводства	Коврижных Анатолий Павлович
		582	407750,30	1529332,33				
		583	407739,71	1529323,18				

Условный номер контура	Площадь, м <sup>2</sup>	Номер поворотной точки	Координаты поворотных точек		Категория земель	Кадастровый номер	Разрешенное использование	Правообладатель
			X	Y				
1	2	3	4	5	6	7	8	9
		584	407746,80	1529314,40				
		581	407757,43	1529323,51				
66:36:3002007:6/ чзу1	157	585	407750,30	1529332,34	Земли с/х назначения	66:36:3002007:6	Для ведения садоводства	Шолохова Ирина Петровна
		586	407743,29	1529341,02				
		587	407732,61	1529331,96				
		588	407739,70	1529323,18				
		585	407750,30	1529332,34				
66:36:3002007:5/ чзу1	165	589	407743,29	1529341,03	Земли с/х назначения	66:36:3002007:5	Для ведения садоводства	Крещенова Галина Викторовна
		590	407735,86	1529350,23				
		591	407725,23	1529341,11				
		592	407732,62	1529331,97				
		589	407743,29	1529341,03				
66:36:3002007:4/ чзу1	149	593	407735,85	1529350,23	Земли с/х назначения	66:36:3002007:4	Для ведения садоводства	Коротких Мария Николаевна
		594	407729,14	1529358,54				
		595	407718,54	1529349,40				
		596	407725,22	1529341,12				
		593	407735,85	1529350,23				
66:36:3002007:3/ чзу1	161	597	407729,14	1529358,55	Земли с/х назначения	66:36:3002007:3	Для ведения садоводства	Сидорова Надежда Владимировна
		598	407721,95	1529367,45				
		599	407711,27	1529358,41				
		600	407718,53	1529349,40				
		597	407729,14	1529358,55				
66:36:3002007:2/ чзу1	164	601	407721,94	1529367,45	Земли с/х назначения	66:36:3002007:2	Для ведения садоводства	Толстов Алексей Егорович
		602	407714,63	1529376,51				
		603	407703,82	1529367,64				
		604	407711,28	1529358,42				
		601	407721,94	1529367,45				
:ЗУ2	141	607	407714,65	1529376,53	Земли промышленности, энергетики, транспорта, связи, радиовещания, телевидения,	-	энергетика	Земли государственной собственности до разграничения
		608	407708,33	1529384,32				
		609	407708,11	1529384,12				
		610	407697,43	1529375,54				
		611	407703,81	1529367,64				
		607	407714,65	1529376,53				

Условный номер контура	Площадь, м <sup>2</sup>	Номер поворотной точки	Координаты поворотных точек		Категория земель	Кадастровый номер	Разрешенное использование	Правообладатель
			X	Y				
1	2	3	4	5	6	7	8	9
					информатики, земли для обеспечения космической деятельности, земли обороны, безопасности и земли иного специального назначения			
66:36:3002008:11/ чзу1	155	619	407708,32	1529384,32	Земли с/х назначения	<b>66:36:3002008:11</b>	для ведения садоводства	Губер Галина Вениаминовна
		620	407698,07	1529397,01				
		614	407687,64	1529388,12				
		613	407695,26	1529379,98				
		612	407704,83	1529387,26				
		609	407708,11	1529384,12				
		619	407708,32	1529384,32				
66:36:3002008:166 /чзу1	143	621	407698,07	1529397,02	Земли с/х назначения	<b>66:36:3002008:166</b>	Для ведения садоводства	Ворошнина Ирина Юрьевна
		622	407691,47	1529405,18				
		615	407681,13	1529396,27				
		614	407687,64	1529388,12				
		621	407698,07	1529397,02				
66:36:3002008:94/ чзу1	140	623	407691,47	1529405,19	Земли с/х назначения	<b>66:36:3002008:94</b>	для ведения садоводства	Москалева Зоя Николаевна
		624	407685,11	1529413,06				
		616	407674,52	1529404,05				
		615	407681,13	1529396,27				
		623	407691,47	1529405,19				
66:36:3002008:78/ чзу1	175	625	407685,11	1529413,07	Земли с/х назначения	<b>66:36:3002008:78</b>	Для ведения садоводства	Оболдин Григорий Зиновьевич
		626	407676,95	1529423,12				
		617	407666,22	1529413,89				
		616	407674,52	1529404,05				
		625	407685,11	1529413,07				
		627	407791,17	1529268,86				
		628	407794,70	1529271,66				
629	407793,80	1529272,79						

Условный номер контура	Площадь, м <sup>2</sup>	Номер поворотной точки	Координаты поворотных точек		Категория земель	Кадастровый номер	Разрешенное использование	Правообладатель
			X	Y				
1	2	3	4	5	6	7	8	9
		630	407790,27	1529270,00				
		627	407791,17	1529268,86				
66:36:3002008:75/ чзу1	177	631	407676,95	1529423,13	Земли с/х назначения	66:36:3002008:75	Для ведения садоводства	Кахаров Рахматилло Чирмашбаевич
		632	407669,03	1529432,87				
		633	407658,37	1529423,81				
		617	407666,22	1529413,89				
		631	407676,95	1529423,13				
66:36:3002008:168 /чзу1	148	634	407669,03	1529432,88	Земли с/х назначения	66:36:3002008:168	Для ведения садоводства	Файзулина Роза Габделгалимовна
		635	407662,39	1529441,05				
		636	407651,66	1529432,06				
		637	407658,37	1529423,82				
		634	407669,03	1529432,88				
66:36:3002008:169 /чзу1	142	638	407662,38	1529441,05	Земли с/х назначения	66:36:3002008:169	Для ведения садоводства	Шишко Татьяна Викторовна
		639	407655,98	1529448,94				
		640	407645,27	1529439,94				
		641	407651,66	1529432,07				
		638	407662,38	1529441,05				
66:36:3002008:86/ чзу1	147	642	407655,97	1529448,94	Земли с/х назначения	66:36:3002008:86	Для ведения садоводства	Мерзляков Сергей Владимирович
		643	407649,45	1529456,96				
		644	407638,52	1529448,25				
		645	407645,26	1529439,94				
		642	407655,97	1529448,94				
66:36:3002008:95/ чзу1	144	646	407649,45	1529456,97	Земли с/х назначения	66:36:3002008:95	для ведения садоводства	Упоров Андрей Николаевич
		647	407642,89	1529465,05				
		648	407632,06	1529456,18				
		649	407638,5	1529448,24				
		646	407649,45	1529456,97				
66:36:3002008:49/ чзу1	138	650	407642,88	1529465,05	Земли с/х назначения	66:36:3002008:49	Для ведения садоводства	Исаева Людмила Гавриловна
		651	407636,61	1529472,77				
		652	407625,93	1529463,73				
		653	407632,06	1529456,19				
		650	407642,88	1529465,05				
66:36:3002008:170 /чзу1	144	654	407636,61	1529472,78	Земли с/х назначения	66:36:3002008:170	для ведения садоводства	Пешков Василий Сергеевич ½,
		655	407630,09	1529480,8				

Условный номер контура	Площадь, м <sup>2</sup>	Номер поворотной точки	Координаты поворотных точек		Категория земель	Кадастровый номер	Разрешенное использование	Правообладатель
			X	Y				
1	2	3	4	5	6	7	8	9
		656	407619,45	1529471,71				Пешкова Антонина Николаевна ½
		657	407625,93	1529463,74				
		654	407636,61	1529472,78				
66:36:3002008:171 /чзу1	136	658	407630,08	1529480,80	Земли с/х назначения	66:36:3002008:171	Для ведения садоводства	Соломеина Елена Юрьевна
		659	407623,99	1529488,30				
		660	407613,26	1529479,33				
		661	407619,44	1529471,71				
		658	407630,08	1529480,80				
66:36:3002008:62/ чзу1	142	662	407623,98	1529488,30	Земли с/х назначения	66:36:3002008:62	Для ведения садоводства	Рябова Наталья Яковлевна
		663	407617,63	1529496,12				
		664	407606,81	1529487,26				
		665	407613,25	1529479,33				
		662	407623,98	1529488,30				
66:36:3002008:64/ чзу1	143	666	407617,63	1529496,13	Земли с/х назначения	66:36:3002008:64	Для ведения садоводства	Марков Лев Михайлович
		667	407611,20	1529504,05				
		668	407600,39	1529495,17				
		669	407606,81	1529487,27				
		666	407617,63	1529496,13				
66:36:3002008:172 /чзу1	131	670	407611,19	1529504,05	Земли с/х назначения	66:36:3002008:172	Для ведения садоводства	Макарова Ольга Михайловна
		671	407605,22	1529511,40				
		672	407594,53	1529502,37				
		673	407600,40	1529495,18				
		670	407611,19	1529504,05				
66:36:3002008:83/ чзу1	142	674	407605,22	1529511,41	Земли с/х назначения	66:36:3002008:83	Для ведения садоводства	Янков Владимир Петрович
		675	407598,79	1529519,29				
		676	407588,10	1529510,29				
		677	407594,53	1529502,38				
		674	407605,22	1529511,41				
66:36:3002008:173 /чзу1	147	678	407598,80	1529519,30	Земли с/х назначения	66:36:3002008:173	Для ведения садоводства	Зернова Клавдия Ивановна
		679	407592,21	1529527,41				
		680	407581,41	1529518,53				
		681	407588,09	1529510,29				
		678	407598,80	1529519,30				

Условный номер контура	Площадь, м <sup>2</sup>	Номер поворотной точки	Координаты поворотных точек		Категория земель	Кадастровый номер	Разрешенное использование	Правообладатель
			X	Y				
1	2	3	4	5	6	7	8	9
66:36:3002008:174 /чзу1	141	682	407592,21	1529527,42	Земли с/х назначения	66:36:3002008:174	Для ведения садоводства	Литовских Ирина Валерьевна
		683	407585,86	1529535,22				
		684	407575,00	1529526,40				
		685	407581,40	1529518,53				
		682	407592,21	1529527,42				
66:36:3002008:175 /чзу1	138	686	407585,86	1529535,23	Земли с/х назначения	66:36:3002008:175	Для ведения садоводства	Гурьянова Людмила Григорьевна
		687	407579,57	1529542,96				
		688	407568,81	1529534,02				
		689	407575,00	1529526,41				
		686	407585,86	1529535,23				
66:36:3002008:110 /чзу1	134	690	407579,57	1529542,97	Земли с/х назначения	66:36:3002008:110	Для ведения садоводства	Бабоченко Павел Григорьевич
		691	407573,49	1529550,45				
		692	407562,82	1529541,40				
		693	407568,82	1529534,03				
		690	407579,57	1529542,97				
66:36:3002008:74/ чзу1	137	694	407573,48	1529550,45	Земли с/х назначения	66:36:3002008:74	Для ведения садоводства	Святкина Антонина Григорьевна
		695	407567,36	1529557,99				
		696	407556,62	1529549,02				
		697	407562,81	1529541,40				
		694	407573,48	1529550,45				
66:36:3002008:176 /чзу1	186	698	407567,36	1529558,00	Земли с/х назначения	66:36:3002008:176	для ведения садоводства	Фалюш Вячеслав Александрович
		699	407558,81	1529568,52				
		700	407547,82	1529559,86				
		701	407556,62	1529549,03				
		698	407567,36	1529558,00				
		702	407558,70	1529552,48				
		703	407562,23	1529555,28				
		704	407561,33	1529556,41				
		705	407557,80	1529553,62				
		702	407558,70	1529552,48				
66:36:3002008:89/ чзу1	133	706	407558,80	1529568,52	Земли с/х назначения	66:36:3002008:89	Для ведения садоводства	Севрюк Валентина Игнатьевна
		707	407552,74	1529575,99				
		708	407541,93	1529567,10				

Условный номер контура	Площадь, м <sup>2</sup>	Номер поворотной точки	Координаты поворотных точек		Категория земель	Кадастровый номер	Разрешенное использование	Правообладатель
			X	Y				
1	2	3	4	5	6	7	8	9
		709	407547,81	1529559,86				
		706	407558,80	1529568,52				
66:36:3002008:177 /чзу1	146	710	407552,73	1529575,99	Земли с/х назначения	66:36:3002008:177	Для ведения садоводства	Чугуевский Вениамин Филиппович
		711	407546,14	1529584,07				
		712	407535,28	1529575,28				
		713	407541,93	1529567,11				
		710	407552,73	1529575,99				
66:36:3002008:178 /чзу1	136	714	407546,14	1529584,11	Земли с/х назначения	66:36:3002008:178	Для ведения садоводства	Мойсеенко Надежда Петровна
		715	407539,96	1529591,72				
		716	407529,24	1529582,73				
		717	407535,28	1529575,29				
		714	407546,14	1529584,11				
66:36:3002008:50/ чзу1	148	718	407539,95	1529591,72	Земли с/х назначения	66:36:3002008:50	для ведения садоводства	Румянцева Виктория Андреевна
		719	407533,29	1529599,91				
		720	407522,51	1529591,00				
		721	407529,23	1529582,73				
		718	407539,95	1529591,72				
66:36:3002008:179 /чзу1	146	722	407533,29	1529599,92	Земли с/х назначения	66:36:3002008:179	Для ведения садоводства	Шарипова Наталья Владимировна
		723	407526,73	1529607,99				
		724	407515,92	1529599,11				
		725	407522,51	1529591,01				
		722	407533,29	1529599,92				
66:36:3002008:180 /чзу1	144	726	407526,73	1529608,00	Земли с/х назначения	66:36:3002008:180	Для ведения садоводства	Ушаков Владимир Никифорович
		727	407520,17	1529616,07				
		728	407509,52	1529606,99				
		729	407515,92	1529599,12				
		726	407526,73	1529608,00				
66:36:3002008:181 /чзу1	141	730	407520,16	1529616,07	Земли с/х назначения	66:36:3002008:181	Для ведения садоводства	-
		731	407513,80	1529623,91				
		732	407503,19	1529614,79				
		733	407509,52	1529607,00				
		730	407520,16	1529616,07				
66:36:3002008:51/ чзу1	154	734	407513,79	1529623,91	Земли с/х назначения	66:36:3002008:51	Садоводство	-
		735	407506,87	1529632,43				

Условный номер контура	Площадь, м <sup>2</sup>	Номер поворотной точки	Координаты поворотных точек		Категория земель	Кадастровый номер	Разрешенное использование	Правообладатель
			X	Y				
1	2	3	4	5	6	7	8	9
		736	407504,13	1529630,07				
		737	407498,26	1529625,16				
		738	407496,16	1529623,44				
		739	407503,18	1529614,79				
		734	407513,79	1529623,91				
66:36:3002008:61/ чзу1	150	740	407506,86	1529632,43	Земли с/х назначения	<b>66:36:3002008:61</b>	Для садоводства	Смуrow Валерий Геннадьевич
		741	407500,10	1529640,77				
		742	407489,45	1529631,76				
		743	407496,15	1529623,44				
		737	407498,26	1529625,16				
		736	407504,13	1529630,07				
		740	407506,86	1529632,43				
66:36:3002008:59/ чзу1	158	744	407500,09	1529640,77	Земли с/х назначения	<b>66:36:3002008:59</b>	Для ведения садоводства	Макарова Светлана Анатольевна
		745	407493,00	1529649,50				
		746	407482,27	1529640,52				
		742	407489,45	1529631,76				
		744	407500,09	1529640,77				
66:36:3002008:67/ чзу1	154	747	407493,00	1529649,51	Земли с/х назначения	<b>66:36:3002008:67</b>	Для ведения садоводства	Коннова Юлия Александровна
		748	407486,11	1529657,97				
		749	407475,26	1529649,14				
		750	407482,27	1529640,53				
		747	407493,00	1529649,51				
66:36:3002008:14/ чзу1	151	751	407486,11	1529657,98	Земли с/х назначения	<b>66:36:3002008:14</b>	Садоводство	Казанцева Надежда Илларионовна
		752	407479,26	1529666,41				
		753	407468,53	1529657,43				
		754	407475,26	1529649,15				
		751	407486,11	1529657,98				
66:36:3002008:70/ чзу1	162	755	407479,25	1529666,41	Земли с/х назначения	<b>66:36:3002008:70</b>	Для ведения садоводства	Козлова Лариса Хабибжановна
		756	407471,93	1529675,44				
		757	407461,23	1529666,42				
		758	407468,52	1529657,44				
		755	407479,25	1529666,41				
	170	759	407471,92	1529675,44	Земли с/х назначения	<b>66:36:3002008:210</b>		

Условный номер контура	Площадь, м <sup>2</sup>	Номер поворотной точки	Координаты поворотных точек		Категория земель	Кадастровый номер	Разрешенное использование	Правообладатель
			X	Y				
1	2	3	4	5	6	7	8	9
66:36:3002008:210 /чзу1		760	407464,34	1529684,77			для ведения садоводства	Хамидуллин Артур Фаннурович
		761	407453,51	1529675,92				
		762	407461,22	1529666,42				
		759	407471,92	1529675,44				
66:36:3002008:211 /чзу1	164	763	407464,34	1529684,78	Земли с/х назначения	<b>66:36:3002008:211</b>		
		764	407456,96	1529693,86				
		765	407446,14	1529684,98				
		766	407453,50	1529675,92				
		763	407464,34	1529684,78				
66:36:3002008:184 /чзу1	179	767	407456,95	1529693,86	Земли с/х назначения	<b>66:36:3002008:184</b>	для ведения садоводства	Доценко Оксана Николаевна
		768	407448,89	1529703,79				
		769	407438,09	1529694,89				
		770	407446,14	1529684,99				
		767	407456,95	1529693,86				
66:36:3002008:63/ чзу1	194	771	407448,88	1529703,79	Земли с/х назначения	<b>66:36:3002008:63</b>	Для ведения садоводства	Русина Светлана Юрьевна
		772	407439,98	1529714,75				
		773	407428,91	1529706,19				
		774	407438,09	1529694,90				
		771	407448,88	1529703,79				
		775	407439,08	1529702,90				
		776	407442,60	1529705,70				
		777	407441,70	1529706,84				
		778	407438,18	1529704,04				
66:36:3002008:52/ чзу1	173	779	407439,97	1529714,75	Земли с/х назначения	<b>66:36:3002008:52</b>	для ведения садоводства	Нишанов Шерзад Салижанович
		780	407432,16	1529724,36				
		781	407421,13	1529715,76				
		782	407428,90	1529706,20				
		779	407439,97	1529714,75				
66:36:3002008:6/ чзу1	179	783	407432,16	1529724,37	Земли с/х назначения	<b>66:36:3002008:6</b>	Садоводство	Карачев Андрей Георгиевич
		784	407423,96	1529734,46				
		785	407413,14	1529725,59				
		786	407421,13	1529715,77				

Условный номер контура	Площадь, м <sup>2</sup>	Номер поворотной точки	Координаты поворотных точек		Категория земель	Кадастровый номер	Разрешенное использование	Правообладатель
			X	Y				
1	2	3	4	5	6	7	8	9
		783	407432,16	1529724,37				
66:36:3002008:60/ чзу1	178	787	407423,96	1529734,47	Земли с/х назначения	<b>66:36:3002008:60</b>	Для ведения садоводства	Ерыпалова Елена Владимировна
		788	407415,94	1529744,31				
		789	407405,12	1529735,46				
		790	407413,14	1529725,60				
		787	407423,96	1529734,47				
66:36:3002008:111 /чзу1	184	791	407415,95	1529744,32	Земли с/х назначения	<b>66:36:3002008:111</b>	Для ведения садоводства	Пичугина Римма Всеволодовна
		792	407407,66	1529754,51				
		793	407396,82	1529745,69				
		794	407405,12	1529735,47				
		791	407415,95	1529744,32				
66:36:3002008:185 /чзу1	177	795	407407,66	1529754,52	Земли с/х назначения	<b>66:36:3002008:185</b>	Для ведения садоводства	Харрасова Резеда Ринафовна
		796	407399,69	1529764,34				
		797	407388,82	1529755,53				
		798	407396,81	1529745,69				
		795	407407,66	1529754,52				
66:36:3002008:69/ чзу1	182	799	407399,68	1529764,34	Земли с/х назначения	<b>66:36:3002008:69</b>	для ведения садоводства	Беляева Надежда Васильевна
		800	407391,44	1529774,49				
		801	407380,65	1529765,57				
		802	407388,81	1529755,53				
		799	407399,68	1529764,34				
66:36:3002008:68/ чзу1	185	803	407391,43	1529774,49	Земли с/х назначения	<b>66:36:3002008:68</b>	Для ведения садоводства	Власенко Наталья Анатольевна
		804	407383,16	1529784,68				
		805	407372,25	1529775,92				
		806	407380,65	1529765,58				
		803	407391,43	1529774,49				
66:36:3002008:186 /чзу1	179	807	407383,15	1529784,68	Земли с/х назначения	<b>66:36:3002008:186</b>	Для ведения садоводства	Пьянкова Тамара Александровна
		808	407375,02	1529794,69				
		809	407364,22	1529785,79				
		810	407372,24	1529775,92				
		807	407383,15	1529784,68				
66:36:3002008:17/ чзу1	183	811	407375,01	1529794,69	Земли с/х назначения	<b>66:36:3002008:17</b>	Для ведения садоводства	Изгарова Надежда Петровна
		812	407366,64	1529805,00				
		813	407359,19	1529798,57				

Условный номер контура	Площадь, м <sup>2</sup>	Номер поворотной точки	Координаты поворотных точек		Категория земель	Кадастровый номер	Разрешенное использование	Правообладатель
			X	Y				
1	2	3	4	5	6	7	8	9
		814	407356,06	1529795,88				
		815	407364,23	1529785,80				
		811	407375,01	1529794,69				
66:36:3002008:91/ чзу1	167	816	407366,64	1529805,01	Земли с/х назначения	<b>66:36:3002008:91</b>	Для ведения садоводства	Блинова Татьяна Ивановна
		817	407358,98	1529814,43				
		818	407353,05	1529809,31				
		819	407348,68	1529805,54				
		814	407356,06	1529795,88				
		813	407359,19	1529798,57				
		816	407366,64	1529805,01				
66:36:3002008:92/ чзу1	133	821	407358,97	1529814,44	Земли с/х назначения	<b>66:36:3002008:92</b>	для ведения садоводства	Пешкова Римма Ракиповна
		822	407350,73	1529824,76				
		823	407340,50	1529816,05				
		819	407348,68	1529805,54				
		818	407353,05	1529809,31				
		821	407358,97	1529814,44				
		818	407353,05	1529809,31				
		824	407353,70	1529816,08				
		825	407346,92	1529816,72				
		826	407346,29	1529809,96				
		818	407353,05	1529809,31				
66:36:3002008:196 /чзу1	363	814	407356,06	1529795,88	Земли с/х назначения	<b>66:36:3002008:196</b>	для ведения садоводства	-
		819	407348,68	1529805,54				
		827	407340,50	1529816,04				
		828	407337,02	1529813,07				
		829	407339,42	1529808,47				
		830	407340,74	1529804,40				
		831	407314,04	1529779,15				
		832	407312,77	1529778,10				
		833	407314,55	1529775,62				
		820	407348,81	1529804,75				
		814	407356,06	1529795,88				

Условный номер контура	Площадь, м <sup>2</sup>	Номер поворотной точки	Координаты поворотных точек		Категория земель	Кадастровый номер	Разрешенное использование	Правообладатель
			X	Y				
1	2	3	4	5	6	7	8	9
		908	407216,41	1529686,25				
		902	407199,76	1529676,90				
		909	407197,27	1529673,18				
		910	407205,77	1529676,14				
		911	407210,35	1529680,71				
		908	407216,41	1529686,25				
		609	407708,11	1529384,12				
		612	407704,83	1529387,26				
		613	407695,26	1529379,98				
		614	407687,64	1529388,12				
		615	407681,13	1529396,27				
		616	407674,52	1529404,05				
		617	407666,22	1529413,89				
		618	407697,43	1529375,55				
		609	407708,11	1529384,12				
66:36:3002008:255 /чзу1	377	830	407340,74	1529804,40	Земли с/х назначения	<b>66:36:3002008:255</b>	для ведения садоводства	Мухаметьянова Лилия Асылгараевна
		829	407339,42	1529808,47				
		839	407337,01	1529813,08				
		840	407321,12	1529799,56				
		841	407313,67	1529792,28				
		842	407313,15	1529792,77				
		843	407307,96	1529788,36				
		844	407310,38	1529785,84				
		845	407308,45	1529783,86				
		831	407314,04	1529779,15				
		830	407340,74	1529804,40				
66:36:3002008:98/ чзу1	4	841	407313,67	1529792,28				
		846	407321,12	1529799,57				
		847	407313,15	1529792,78				
		841	407313,67	1529792,28				
66:36:3002008:55/ чзу1	196	848	407314,55	1529775,61	Земли с/х назначения	<b>66:36:3002008:55</b>	Садоводство	Ямалетдинова Альфия Закариевна
		832	407312,77	1529778,10				
		831	407314,04	1529779,15				

Условный номер контура	Площадь, м <sup>2</sup>	Номер поворотной точки	Координаты поворотных точек		Категория земель	Кадастровый номер	Разрешенное использование	Правообладатель
			X	Y				
1	2	3	4	5	6	7	8	9
		845	407308,45	1529783,86				
		844	407310,38	1529785,84				
		849	407307,95	1529788,36				
		850	407302,34	1529783,59				
		851	407295,80	1529777,62				
		852	407304,95	1529767,05				
		853	407311,41	1529772,93				
		848	407314,55	1529775,61				
		854	407306,57	1529777,16				
		855	407308,44	1529778,90				
		856	407306,69	1529780,76				
		857	407304,80	1529779,02				
854	407306,57	1529777,16						
66:36:3002008:105 /чзу1	186	858	407304,95	1529767,04	Земли с/х назначения	<b>66:36:3002008:105</b>	Для ведения садоводства	Курбатов Виктор Викторович
		859	407295,80	1529777,61				
		860	407286,05	1529768,72				
		861	407294,98	1529757,96				
		858	407304,95	1529767,04				
66:36:3002008:2/ чзу1	166	862	407294,98	1529757,94	Земли с/х назначения	<b>66:36:3002008:2</b>	Садоводство	Халимова Мамдуха Анваровна
		863	407286,05	1529768,71				
		864	407277,19	1529760,64				
		865	407286,30	1529750,02				
		862	407294,98	1529757,94				
66:36:3002008:88/ чзу1	163	866	407286,29	1529750,02	Земли с/х назначения	<b>66:36:3002008:88</b>	Для ведения садоводства	Васильев Валерий Викторович
		867	407277,19	1529760,63				
		868	407268,54	1529752,75				
		869	407277,76	1529742,23				
		866	407286,29	1529750,02				
66:36:3002008:191 /чзу1	162	870	407277,75	1529742,23	Земли с/х назначения	<b>66:36:3002008:191</b>	Для ведения садоводства	Красулин Игорь Геннадьевич
		871	407268,54	1529752,74				
		872	407259,94	1529744,90				
		873	407269,18	1529734,40				
		870	407277,75	1529742,23				

Условный номер контура	Площадь, м <sup>2</sup>	Номер поворотной точки	Координаты поворотных точек		Категория земель	Кадастровый номер	Разрешенное использование	Правообладатель
			X	Y				
1	2	3	4	5	6	7	8	9
66:36:3002008:192 /чзу1	157	874	407269,17	1529734,40	Земли с/х назначения	66:36:3002008:192	для ведения садоводства	Лысая Елена Александровна
		875	407259,94	1529744,89				
		876	407251,66	1529737,35				
		877	407260,85	1529726,81				
		874	407269,17	1529734,40				
66:36:3002008:193 /чзу1	138	878	407260,85	1529726,80	Земли с/х назначения	66:36:3002008:193	Для ведения садоводства	Коробицына Любовь Геннадьевна
		879	407251,66	1529737,34				
		880	407244,34	1529730,66				
		881	407253,56	1529720,15				
		878	407260,85	1529726,80				
66:36:3002008:13/ чзу1	149	882	407253,55	1529720,15	Земли с/х назначения	66:36:3002008:13	Садоводство	Хоронжина Елена Сергеевна
		883	407244,33	1529730,66				
		884	407236,47	1529723,48				
		885	407245,66	1529712,94				
		882	407253,55	1529720,15				
66:36:3002008:56/ чзу1	141	886	407245,65	1529712,94	Земли с/х назначения	66:36:3002008:56	Садоводство	Девяткина Наталья Константиновна
		887	407236,46	1529723,48				
		888	407229,04	1529716,70				
		889	407238,23	1529706,16				
		886	407245,65	1529712,94				
66:36:3002008:57/ чзу1	152	890	407238,22	1529706,16	Земли с/х назначения	66:36:3002008:57	Садоводство	Святова Моршеда Морсутдиновна
		891	407229,03	1529716,70				
		892	407221,03	1529709,40				
		893	407230,15	1529698,79				
		890	407238,22	1529706,16				
66:36:3002008:16/ чзу1	235	894	407230,14	1529698,79	Земли с/х назначения	66:36:3002008:16	Садоводство	Галузина Галина Иосифовна
		895	407221,03	1529709,39				
		896	407209,63	1529699,00				
		897	407216,66	1529686,48				
		894	407230,14	1529698,79				
66:36:3002008:18/ чзу1	222	898	407216,65	1529686,47	Земли с/х назначения	66:36:3002008:18	Садоводство	Гильванов Дамир Мулланурович
		899	407209,63	1529698,98				
		900	407200,62	1529690,81				
		901	407196,11	1529686,27				

Условный номер контура	Площадь, м <sup>2</sup>	Номер поворотной точки	Координаты поворотных точек		Категория земель	Кадастровый номер	Разрешенное использование	Правообладатель
			X	Y				
1	2	3	4	5	6	7	8	9
		902	407199,76	1529676,90				
		903	407216,42	1529686,26				
		898	407216,65	1529686,47				
		904	407205,84	1529684,08				
		905	407206,97	1529684,98				
		906	407204,19	1529688,52				
		907	407203,05	1529687,62				
		904	407205,84	1529684,08				
:ЗУ4	20	912	407205,76	1529676,13	Земли промышленности, энергетики, транспорта, связи, радиовещания, телевидения, информатики, земли для обеспечения космической деятельности, земли обороны, безопасности и земли иного специального назначения	-	энергетика	Земли государственной собственности до разграничения
		909	407197,27	1529673,18				
		913	407198,53	1529668,88				
		912	407205,76	1529676,13				
:ЗУ3	728							
:ЗУ3(1)	16,19	923	407192,86	1529662,90	Земли промышленности, энергетики, транспорта, связи, радиовещания, телевидения, информатики, земли для обеспечения космической деятельности, земли обороны,	-	энергетика	Земли государственной собственности до разграничения
		924	407190,17	1529672,95				
		925	407188,72	1529672,38				
		926	407191,65	1529661,74				
		923	407192,86	1529662,90				
:ЗУ3(2)	8,74	919	407192,72	1529675,87				
		918	407191,18	1529681,75				
		927	407189,94	1529680,42				
		928	407191,28	1529675,30				
		919	407192,72	1529675,87				

Условный номер контура	Площадь, м <sup>2</sup>	Номер поворотной точки	Координаты поворотных точек		Категория земель	Кадастровый номер	Разрешенное использование	Правообладатель
			X	Y				
1	2	3	4	5	6	7	8	9
:ЗУ3(3)	28,74	933	407189,80	1529659,94	безопасности и земли иного специального назначения			
		934	407185,74	1529676,05				
		935	407184,27	1529674,52				
		936	407188,42	1529658,59				
		933	407189,80	1529659,94				
:ЗУ3(4)	284,88	941	407184,86	1529655,16				
		942	407180,76	1529670,89				
		943	407166,41	1529656,57				
		944	407170,54	1529640,79				
		941	407184,86	1529655,16				
:ЗУ3(5)	389,30	949	407169,29	1529639,62				
		950	407165,18	1529655,32				
		951	407145,55	1529635,70				
		952	407149,66	1529619,96				
		949	407169,29	1529639,62				
66:36:0000000:150 /чзу1	55	929	407191,65	1529661,73	Земли населенных пунктов	<b>66:36:0000000:150</b>	Под существующим автомобильными дорогами	Российская Федерация
		925	407188,72	1529672,38				
		921	407191,73	1529673,58				
		930	407189,94	1529680,41				
		931	407185,74	1529676,06				
		932	407189,80	1529659,95				
		929	407191,65	1529661,73				
66:36:0103001:17/ чзу1	71	937	407188,42	1529658,58	Земли населенных пунктов	<b>66:36:0103001:17</b>	Под тепломагистраль М-1	АО «Екатеринбургская теплосетевая компания»
		938	407184,26	1529674,54				
		939	407180,76	1529670,90				
		940	407184,87	1529655,13				
		937	407188,42	1529658,58				
66:36:0103001:17/ чзу2	24	945	407170,52	1529640,85				
		946	407166,41	1529656,56				
		947	407165,18	1529655,33				
		948	407169,29	1529639,63				
		945	407170,52	1529640,85				
66:36:0103001:57/ чзу1	677	953	407149,66	1529619,95	Земли населенных пунктов	<b>66:36:0103001:57</b>		
		954	407145,55	1529635,69				

Условный номер контура	Площадь, м <sup>2</sup>	Номер поворотной точки	Координаты поворотных точек		Категория земель	Кадастровый номер	Разрешенное использование	Правообладатель
			X	Y				
1	2	3	4	5	6	7	8	9
		955	407115,14	1529605,22			Под размещение производственной базы	ОАО «Автотранспорт»
		956	407110,19	1529606,13				
		957	407114,90	1529587,80				
		958	407124,78	1529595,07				
		953	407149,66	1529619,95				
66:62:0102001:215 /чзу1	254	57	409651,84	1526726,00	Земли населённых пунктов	66:62:0102001:215	Отдых (рекреация)	-
		68	409640,76	1526801,19				
		69	409645,28	1526724,70				
		57	409651,84	1526726,00				
66:62:0000000:457 /чзу1	114	80	409642,38	1526977,52	Земли населенных пунктов	66:62:0000000:457	для обустройства и содержания инженерно-технических сооружений и заграждений	ОАО «МПСК Урала»
		79	409640,04	1526986,21				
		87	409626,23	1526982,48				
		88	409630,31	1526977,41				
		89	409630,51	1526974,31				
		80	409642,38	1526977,52				

Графическое отображение существующих и формируемых земельных участков приведено в графической части на чертеже межевания территории, масштаб 1:2000, шифр 695-ЦЭС/14-ППТ.ПМ.ГЧ.

Перечень земельных участков, сведения о которых содержатся в Едином государственном реестре недвижимости, в границах проектируемых красных линий приведён в таблице 2.

Таблица 2

Перечень земельных участков, сведения о которых содержатся в Едином государственном реестре недвижимости, в границах проектируемых красных линий

№ п/п	Кадастровый номер	Площадь, кв. м	Адрес	Правообладатель	Категория земель, вид разрешенного использования
1	2	3	4	5	6
1	66:62:0000000:457 (7)	98	Свердловская область, г. Среднеуральск	ОАО «МРСК Урала»	Земли населенных пунктов/объект инженерной инфраструктуры
2	66:62:0101001:375	56	Свердловская область, город Среднеуральск, проезд Северный, 1г	Администрация городского округа Среднеуральск	Земли населённых пунктов/коммунальное обслуживание
3	66:62:0101001:112	51	обл. Свердловская, г. Среднеуральск, ул. Северный проезд	ООО Строительно-монтажное предприятие «Грань»	Земли населённых пунктов/ под размещение теплотрассы
4	66:62:0000000:457 (13)	4	Свердловская область, г. Среднеуральск	ОАО «МРСК Урала»	Земли населенных пунктов/объект инженерной инфраструктуры
5	66:62:0101001:41 единое землепользование 66:62:0000000:23	67	обл. Свердловская, г. Среднеуральск, п. Черемшанка, «Автодорога «Среднеуральск – Черемшанка»	Российская Федерация	Земли населённых пунктов/ под существующими автомобильными дорогами
6	66:62:0102001:5 единое землепользование 66:62:0000000:23	40	обл. Свердловская, г. Среднеуральск, п. Черемшанка, «Автодорога «Среднеуральск – Черемшанка»	Российская Федерация	Земли населённых пунктов/ под существующими автомобильными дорогами
7	66:62:0000000:457 (1)	51	Свердловская область, г. Среднеуральск	ОАО «МРСК Урала»	Земли населенных пунктов/объект инженерной инфраструктуры
8	66:62:0102001:15	251	обл. Свердловская, г. Среднеуральск, п. Черемшанка, ул. Третья, дом 48	Мухачева Эльмира Алиевна	Земли населённых пунктов/ огородничество

№ п/п	Кадастровый номер	Площадь, кв. м	Адрес	Правообладатель	Категория земель, вид разрешенного использования
1	2	3	4	5	6
9	66:62:0000000:457 (2)	13	Свердловская область, г. Среднеуральск	ОАО «МРСК Урала»	Земли населенных пунктов/объект инженерной инфраструктуры
10	66:62:0000000:457 (18)	13	Свердловская область, г. Среднеуральск	ОАО «МРСК Урала»	Земли населенных пунктов/объект инженерной инфраструктуры
11	66:62:0000000:457 (10)	137	Свердловская область, г. Среднеуральск	ОАО «МРСК Урала»	Земли населенных пунктов/объект инженерной инфраструктуры
12	66:62:0000000:457 (5)	13	Свердловская область, г. Среднеуральск	ОАО «МРСК Урала»	Земли населенных пунктов/объект инженерной инфраструктуры
13	66:62:0000000:458 (16)	13	Свердловская область, город Среднеуральск	ОАО «МРСК Урала»	Земли промышленности, энергетики, транспорта, связи, радиовещания, телевидения, информатики, земли для обеспечения космической деятельности, земли обороны, безопасности и земли иного специального назначения/объект инженерной инфраструктуры
14	66:62:0000000:458 (17)	13	Свердловская область, город Среднеуральск	ОАО «МРСК Урала»	Земли промышленности, энергетики, транспорта, связи, радиовещания, телевидения, информатики, земли для обеспечения космической деятельности, земли обороны, безопасности и земли иного специального назначения/объект инженерной инфраструктуры
15	66:62:0000000:458 (18)	13	Свердловская область, город Среднеуральск	ОАО «МРСК Урала»	Земли промышленности, энергетики, транспорта, связи, радиовещания,

№ п/п	Кадастровый номер	Площадь, кв. м	Адрес	Правообладатель	Категория земель, вид разрешенного использования
1	2	3	4	5	6
					телевидения, информатики, земли для обеспечения космической деятельности, земли обороны, безопасности и земли иного специального назначения/объект инженерной инфраструктуры
16	66:62:0000000:458 (5)	13	Свердловская область, город Среднеуральск	ОАО «МРСК Урала»	Земли промышленности, энергетики, транспорта, связи, радиовещания, телевидения, информатики, земли для обеспечения космической деятельности, земли обороны, безопасности и земли иного специального назначения/объект инженерной инфраструктуры
17	66:62:0000000:458 (26)	68	Свердловская область, город Среднеуральск	ОАО «МРСК Урала»	Земли промышленности, энергетики, транспорта, связи, радиовещания, телевидения, информатики, земли для обеспечения космической деятельности, земли обороны, безопасности и земли иного специального назначения/объект инженерной инфраструктуры
18	66:62:0000000:458 (22)	13	Свердловская область, город Среднеуральск	ОАО «МРСК Урала»	Земли промышленности, энергетики, транспорта, связи, радиовещания, телевидения, информатики, земли для обеспечения космической деятельности, земли

№ п/п	Кадастровый номер	Площадь, кв. м	Адрес	Правообладатель	Категория земель, вид разрешенного использования
1	2	3	4	5	6
					обороны, безопасности и земли иного специального назначения/объект инженерной инфраструктуры
19	66:62:0000000:458 (6)	13	Свердловская область, город Среднеуральск	ОАО «МРСК Урала»	Земли промышленности, энергетики, транспорта, связи, радиовещания, телевидения, информатики, земли для обеспечения космической деятельности, земли обороны, безопасности и земли иного специального назначения/объект инженерной инфраструктуры
20	66:62:0000000:458 (23)	13	Свердловская область, город Среднеуральск	ОАО «МРСК Урала»	Земли промышленности, энергетики, транспорта, связи, радиовещания, телевидения, информатики, земли для обеспечения космической деятельности, земли обороны, безопасности и земли иного специального назначения/объект инженерной инфраструктуры
21	66:62:0000000:33/49	55948	Свердловская область, ГО Среднеуральск, Березовское лесничество Среднеуральское участковое лесничество, Среднеуральский участок, кв.кв. часть 17, 18, часть 19, 20, часть 21, 24-26, часть 27, часть 28, 29-32, 35-39, 43-45, 47, 48, 49,	Российская Федерация	Земли лесного фонда/для ведения лесного хозяйства

№ п/п	Кадастровый номер	Площадь, кв. м	Адрес	Правообладатель	Категория земель, вид разрешенного использования
1	2	3	4	5	6
			52-55, 57-61, 64-68, часть кв. 70		
22	66:62:0000000:33/50	9325	Свердловская область, ГО Среднеуральск, Березовское лесничество Среднеуральское участковое лесничество, Среднеуральский участок, кв.кв. часть 17, 18, часть 19, 20, часть 21, 24-26, часть 27, часть 28, 29-32, 35-39, 43-45, 47, 48, 49, 52-55, 57-61, 64-68, часть кв. 70	Российская Федерация	Земли лесного фонда/для ведения лесного хозяйства
23	66:62:0000000:2453 (2)	22	Свердловская область, г. Среднеуральск	ОАО «МРСК Урала»	Земли населённых пунктов/ коммунальное обслуживание
24	66:62:0000000:2453 (3)	22	Свердловская область, г. Среднеуральск	ОАО «МРСК Урала»	Земли населённых пунктов/ коммунальное обслуживание
25	66:62:0000000:2453 (5)	15	Свердловская область, г. Среднеуральск	ОАО «МРСК Урала»	Земли населённых пунктов/ коммунальное обслуживание
26	66:62:0503001:11 единое землепользование 66:62:0000000:26	1455	обл. Свердловская, МО «город Среднеуральск», «Автодорога «Екатеринбург - Нижний Тагил - Серов» (обратное направление.)»	Российская Федерация	Земли промышленности, энергетики, транспорта, связи, радиовещания, телевидения, информатики, земли для обеспечения космической деятельности, земли обороны, безопасности и земли иного специального назначения/ под существующими автомобильными дорогами
27	66:62:0000000:458 (27)	13	Свердловская область, город Среднеуральск	ОАО «МРСК Урала»	Земли промышленности, энергетики, транспорта, связи, радиовещания,

№ п/п	Кадастровый номер	Площадь, кв. м	Адрес	Правообладатель	Категория земель, вид разрешенного использования
1	2	3	4	5	6
					телевидения, информатики, земли для обеспечения космической деятельности, земли обороны, безопасности и земли иного специального назначения/объект инженерной инфраструктуры
28	66:36:3002001:14 единое землепользование 66:36:0000000:158	547	обл. Свердловская, МО Верхняя Пышма, «Автодорога «Екатеринбург - Нижний Тагил - Серов» (обратное направление)	ГКУ Свердловской области «Управление автомобильных дорог»	Земли промышленности, энергетики, транспорта, связи, радиовещания, телевидения, информатики, земли для обеспечения космической деятельности, земли обороны, безопасности и земли иного специального назначения/ под существующими автомобильными дорогами
29	66:36:3002001:62 единое землепользование 66:36:0000000:157	569	обл. Свердловская, МО Верхняя Пышма, «Автодорога «Екатеринбург - Нижний Тагил - Серов» (прямое направление)	ГКУ Свердловской области «Управление автомобильных дорог»	Земли промышленности, энергетики, транспорта, связи, радиовещания, телевидения, информатики, земли для обеспечения космической деятельности, земли обороны, безопасности и земли иного специального назначения/под суще ствующими автомобильными дорогами
30	66:36:0000000:3629 (12)	7	Россия, Свердловская область, городской округ Верхняя Пышма	ОАО «МРСК Урала»	земли промышленности, энергетики, транспорта, связи, радиовещания, телевидения, информатики, земли для обеспечения

№ п/п	Кадастровый номер	Площадь, кв. м	Адрес	Правообладатель	Категория земель, вид разрешенного использования
1	2	3	4	5	6
					космической деятельности, земли обороны, безопасности и земли иного специального назначения/ для размещения и эксплуатации опор высоковольтных линий электропередачи
31	66:36:0000000:3629 (28)	6	Россия, Свердловская область, городской округ Верхняя Пышма	ОАО «МРСК Урала»	земли промышленности, энергетики, транспорта, связи, радиовещания, телевидения, информатики, земли для обеспечения космической деятельности, земли обороны, безопасности и земли иного специального назначения/ для размещения и эксплуатации опор высоковольтных линий электропередачи
32	66:36:0000000:3629 (34)	7	Россия, Свердловская область, городской округ Верхняя Пышма	ОАО «МРСК Урала»	земли промышленности, энергетики, транспорта, связи, радиовещания, телевидения, информатики, земли для обеспечения космической деятельности, земли обороны, безопасности и земли иного специального назначения/ для размещения и эксплуатации опор высоковольтных линий электропередачи
33	66:36:0000000:3629 (39)	7	Россия, Свердловская область, городской округ Верхняя Пышма	ОАО «МРСК Урала»	земли промышленности, энергетики, транспорта, связи,

№ п/п	Кадастровый номер	Площадь, кв. м	Адрес	Правообладатель	Категория земель, вид разрешенного использования
1	2	3	4	5	6
			округ Верхняя Пышма		радиовещания, телевидения, информатики, земли для обеспечения космической деятельности, земли обороны, безопасности и земли иного специального назначения/ для размещения и эксплуатации опор высоковольтных линий электропередачи
34	66:36:0000000:3629 (13)	7	Россия, Свердловская область, городской округ Верхняя Пышма	ОАО «МРСК Урала»	земли промышленности, энергетики, транспорта, связи, радиовещания, телевидения, информатики, земли для обеспечения космической деятельности, земли обороны, безопасности и земли иного специального назначения/ для размещения и эксплуатации опор высоковольтных линий электропередачи
35	66:36:0000000:3629 (4)	7	Россия, Свердловская область, городской округ Верхняя Пышма	ОАО «МРСК Урала»	земли промышленности, энергетики, транспорта, связи, радиовещания, телевидения, информатики, земли для обеспечения космической деятельности, земли обороны, безопасности и земли иного специального назначения/ для размещения и эксплуатации опор высоковольтных линий электропередачи

№ п/п	Кадастровый номер	Площадь, кв. м	Адрес	Правообладатель	Категория земель, вид разрешенного использования
1	2	3	4	5	6
36	66:36:0000000:3629 (14)	7	Россия, Свердловская область, городской округ Верхняя Пышма	ОАО «МРСК Урала»	земли промышленности, энергетики, транспорта, связи, радиовещания, телевидения, информатики, земли для обеспечения космической деятельности, земли обороны, безопасности и земли иного специального назначения/ для размещения и эксплуатации опор высоковольтных линий электропередачи
37	66:36:0000000:3629 (29)	7	Россия, Свердловская область, городской округ Верхняя Пышма	ОАО «МРСК Урала»	земли промышленности, энергетики, транспорта, связи, радиовещания, телевидения, информатики, земли для обеспечения космической деятельности, земли обороны, безопасности и земли иного специального назначения/ для размещения и эксплуатации опор высоковольтных линий электропередачи
38	66:36:0000000:3629 (24)	46	Россия, Свердловская область, городской округ Верхняя Пышма	ОАО «МРСК Урала»	земли промышленности, энергетики, транспорта, связи, радиовещания, телевидения, информатики, земли для обеспечения космической деятельности, земли обороны, безопасности и земли иного специального назначения/ для размещения

№ п/п	Кадастровый номер	Площадь, кв. м	Адрес	Правообладатель	Категория земель, вид разрешенного использования
1	2	3	4	5	6
					и эксплуатации опор высоковольтных линий электропередачи
39	66:36:0000000:3629 (25)	7	Россия, Свердловская область, городской округ Верхняя Пышма	ОАО «МРСК Урала»	земли промышленности, энергетики, транспорта, связи, радиовещания, телевидения, информатики, земли для обеспечения космической деятельности, земли обороны, безопасности и земли иного специального назначения/ для размещения и эксплуатации опор высоковольтных линий электропередачи
40	66:36:0000000:3629 (5)	7	Россия, Свердловская область, городской округ Верхняя Пышма	ОАО «МРСК Урала»	земли промышленности, энергетики, транспорта, связи, радиовещания, телевидения, информатики, земли для обеспечения космической деятельности, земли обороны, безопасности и земли иного специального назначения/ для размещения и эксплуатации опор высоковольтных линий электропередачи
41	66:62:0102004:16	268	Свердловская обл., г. Среднеуральск, ул. Березовая, 1 СНТ «Гудок», участок № 15	Ахмадулина Зайтуна Сагидулловна	Земли населённых пунктов/для ведения садоводства
42	66:62:0102004:102	117	Свердловская область, г. Среднеуральск, ул. Березовая, 1, СНТ «Гудок», уч. 16	Поляков Игорь Михайлович	Земли населённых пунктов/для ведения садоводства

№ п/п	Кадастровый номер	Площадь, кв. м	Адрес	Правообладатель	Категория земель, вид разрешенного использования
1	2	3	4	5	6
43	66:62:0102004:2	553	обл. Свердловская, г. Среднеуральск, ул. Березовая, 1, СНТ «Гудок», весь сад	-	Земли населённых пунктов/для ведения садоводства
44	66:62:0102004:30	162	Свердловская обл., г. Среднеуральск, ул. Березовая, 1 СНТ «Гудок», участок № 34	Ахтямова Руфина Марсовна	Земли населённых пунктов/для ведения садоводства
45	66:62:0102004:47	288	Свердловская обл., г. Среднеуральск, ул. Березовая, 1 СНТ «Гудок», участок № 55	Кравчук Рудольф Иванович	Земли населённых пунктов/для ведения садоводства
46	66:62:0102004:48	5	Свердловская обл., г. Среднеуральск, ул. Березовая, 1 СНТ «Гудок», участок № 56	Мичурова Надежда Пантелеймонова	Земли населённых пунктов/для ведения садоводства
47	66:62:0102004:67	381	Свердловская обл., г. Среднеуральск, ул. Березовая, 1 СНТ «Гудок», участок № 76	Новоселова Ольга Николаевна	Земли населённых пунктов/для ведения садоводства
48	66:62:0102004:68	78	Свердловская обл., г. Среднеуральск, ул. Березовая, 1 СНТ «Гудок», участок № 77	Назаров Константин Петрович	Земли населённых пунктов/для ведения садоводства
49	66:62:0102004:86	385	Свердловская обл., г. Среднеуральск, ул. Березовая, 1 СНТ «Гудок», участок № 95	Клокова Марина Владимировна	Земли населённых пунктов/для ведения садоводства
50	66:62:0102004:85	243	Свердловская обл., г. Среднеуральск, ул. Березовая, 1 СНТ «Гудок», участок № 94	Никоненко Юрий Иванович	Земли населённых пунктов/для ведения садоводства
51	66:62:0000000:462 (2)	54	Свердловская область, город Среднеуральск	ОАО «МРСК Урала»	Земли населённых пунктов/объект инженерной инфраструктуры
52	66:62:0000000:2453 (4)	53	Свердловская область, г. Среднеуральск	ОАО «МРСК Урала»	Земли населённых пунктов/коммунальное обслуживание
53	66:36:0000000:197	433	Свердловская область, ГО Верхняя Пышма, Березовское лесничество Мостовское	Российская Федерация	Земли лесного фонда/для ведения лесного хозяйства

№ п/п	Кадастровый номер	Площадь, кв. м	Адрес	Правообладатель	Категория земель, вид разрешенного использования
1	2	3	4	5	6
			участковое лесничество, Мостовский участок, в кв. 1-9, 11- 32, часть кв. 33, 34-41, часть кв. 42, 43-73, 74-92; Балтымское участковое лесничество, Шитовский участок, в кв. 1-75; Балтымское участковое лесничество, Балтымский участок в кв. 1-29, часть кв. 30, часть кв. 31, 32-36, часть кв. 37, 38-44, часть кв. 45, 46, 47, часть кв. 48, 49-52, часть кв. 53, 54-58, часть кв. 59, 60-62; Пышминское участковое лесничество, Уралмашевский участок, в кв. 1-7, часть кв. 8, 9-19, часть кв. 20, 21, 22, 23, часть кв. 24, 25-71; Пышминское участковое лесничество, Верхне-Пышминский участок, в кв. 1-28, часть кв. 29, 30-37, часть 38, часть кв. 39, 40, часть кв. 41, 42, 43, часть кв. 44, 45-48, часть кв. 49, часть кв. 50, 51, 52, часть кв. 55, 56, 57, 60, 63, 67, часть кв. 69, 70, часть кв. 73; Среднеуральское участковое лесничество, Среднеуральский участок, в кв. 1-16, часть 17, часть 19, часть 21, 22-23, часть 27, часть 28, 33, 34, 40-42, 46, 48, 50, 51, 56, 62, 63, часть кв. 69, часть кв. 70, 71, 72		
54	66:36:3002007:65	157	обл. Свердловская, г. Верхняя Пышма, кв.51,52 В-Пышминское	Пахолкова Галина Ивановна	земли сельскохозяйственного назначения/ садоводство

№ п/п	Кадастровый номер	Площадь, кв. м	Адрес	Правообладатель	Категория земель, вид разрешенного использования
1	2	3	4	5	6
			лесничество Уралмаш.лесхоза, в р-не АТВ-18, СТ.«Ветерок», уч.№ 8		
55	66:36:3002007:121	105	обл. Свердловская, г. Верхняя Пышма, кв.51,52 Верхнепышминского лесничества Уралмашевского лесхоза, в р-не АТП-18, СТ «Ветерок», уч.№80	Филипьев Олег Александрович	Земли сельскохозяйственного о назначения/для ведения садоводства
56	66:36:3002007:64	162	обл. Свердловская, г. Верхняя Пышма, кв.51,52 Верхнепышминского лесничества Уралмашевского лесхоза, в р-не АТВ-18, СТ. «Ветерок», уч.№79	Белоусова Надежда Васильевна	земли сельскохозяйственного о назначения/ садоводство
57	66:36:3002007:118	158	обл. Свердловская, г. Верхняя Пышма, кв.51,52 Верхнепышминского лесничества Уралмашевского лесхоза, в р-не АТП-18, СТ «Ветерок», уч.№ 78	Пшеницин Владимир Александрович	Земли сельскохозяйственного о назначения/для ведения садоводства
58	66:36:3002007:112	159	обл. Свердловская, г. Верхняя Пышма, кв.51,52 Верхнепышминского лесничества Уралмашевского лесхоза, в р-не АТП-18, СТ «Ветерок», уч.№77	Пускин Александр Александрович	Земли сельскохозяйственного о назначения/для ведения садоводства
59	66:36:3002007:120	160	обл. Свердловская, г. Верхняя Пышма, кв.51,52 Верхнепышминского лесничества Уралмашевского лесхоза, в р-не АТП-18, СТ «Ветерок», уч.№ 76	Колчанов Юрий Николаевич	Земли сельскохозяйственного о назначения/для ведения садоводства
60	66:36:3002007:116	175	обл. Свердловская, г. Верхняя Пышма, кв.51,52 В- Пышминское лес-во Уралмаш. лесхоза, в р-не АТП-18, СТ. «Ветерок», уч.№7	Барыкин Виталий Савельевич	Земли сельскохозяйственного о назначения/для ведения садоводства

№ п/п	Кадастровый номер	Площадь, кв. м	Адрес	Правообладатель	Категория земель, вид разрешенного использования
1	2	3	4	5	6
61	66:36:3002007:63	142	обл. Свердловская, г. Верхняя Пышма, В-Пышминское лесничество Уралмашевского лесхоза, кв.кв. 51,52, в районе АТП-18, СТ «Ветерок», уч.74.	Смышляева Наталья Аркадьевна	земли сельскохозяйственного назначения/ садоводство
62	66:36:3002007:62	148	обл. Свердловская, г. Верхняя Пышма, кв.51,52 В-Пышминское лес-во Уралмаш.лесхоза, в р-не АТП-18, СТ. «Ветерок», уч.№7	Скрудзис Виктор Павлович 2/3, Дружинина Ольга Сергеевна 1/6, Скрудзис Татьяна Викторовна 1/6	земли сельскохозяйственного назначения/ садоводство
63	66:36:3002007:140	154	обл. Свердловская, г. Верхняя Пышма, кв.51,52 Верхнепышминского лесничества Уралмашевского лесхоза, в районе АТП-18, СТ «Ветерок», уч.№72	Раянов Рафит Рашитович	Земли сельскохозяйственного назначения/для ведения садоводства
64	66:36:3002007:61	144	обл. Свердловская, г. Верхняя Пышма, кв.51,52 Верхнепышминского лесничества Уралмашевского лесхоза, в р-не АТП-18, СТ «Ветерок», уч.№71	Калганова Надежда Леонидовна	земли сельскохозяйственного назначения/ садоводство
65	66:36:3002007:60	154	обл. Свердловская, г. Верхняя Пышма, В-Пышминское лесничество Уралмашевского лесхоза, кв.кв. 51,52, в районе автобазы № 18 СТ «Ветерок», уч. 70	Климова Алла Викторовна	земли сельскохозяйственного назначения/ садоводство
66	66:36:3002007:59	146	обл. Свердловская, г. Верхняя Пышма, кв.кв.51,52 Верхнепышминского лесничества Уралмашевского лесхоза, в районе АТП-18, СТ «Ветерок», уч.№69	Кириянов Андрей Георгиевич ½, Горбенко Ирина Юрьевна ½	земли сельскохозяйственного назначения/ садоводство
67	66:36:3002007:57	158	обл. Свердловская, г. Верхняя Пышма, кв.51,52 Верхнепышминского	Сыскова Надежда Николаевна	Земли сельскохозяйственного назначения/для ведения садоводства

№ п/п	Кадастровый номер	Площадь, кв. м	Адрес	Правообладатель	Категория земель, вид разрешенного использования
1	2	3	4	5	6
			лесничества Уралмашевского лесхоза, в р-не АТП- 18, СТ «Ветерок», уч.№68.		
68	66:36:3002007:58	134	обл. Свердловская, г. Верхняя Пышма, в кв.51,52 В-Пышмин- го лес-ва Уралмаш.лесхоза, в р- не АТП-18, СТ «Ветерок», уч.№67	Манжос Любовь Вадимовна	земли сельскохозяйственног о назначения/ садоводство
69	66:36:3002007:56	171	обл. Свердловская, г. Верхняя Пышма, кв.51,52 Верхнепышминского лесничества Уралмашевского лесхоза, в р-не АТП- 18, СТ «Ветерок», уч.№66	Юрина Алла Михайловна	Земли сельскохозяйственног о назначения/для ведения садоводства
70	66:36:3002007:55	147	обл. Свердловская, г. Верхняя Пышма, кв.51,52 Верхнепышминского лесничества Уралмашевского лесхоза, в р-не АТП- 18, СТ «Ветерок», уч.№65	Шаров Виктор Михайлович	земли сельскохозяйственног о назначения/ садоводство
71	66:36:3002007:54	143	обл. Свердловская, г. Верхняя Пышма, кв.51,52 В- Пышминское лес-во Уралмаш. лесхоза, в р- не АТП-18, СТ «Ветерок», уч.№6	Столяров Георгий Варфоломеевич	земли сельскохозяйственног о назначения/ садоводство
72	66:36:3002007:53	145	обл. Свердловская, г. Верхняя Пышма, кв.51,52 В- Пышминское лесн-во Уралмаш.лесхоза, в р- не АТВ-18, СТ «Ветерок», уч. №6	Вакилов Владимир Авбакирович 1/2, Вакилов Дмитрий Авбакирович 1/2	земли сельскохозяйственног о назначения/ садоводство
73	66:36:3002007:133	154	обл. Свердловская, г. Верхняя Пышма, в кв.кв. 51, 52 Верхнепышминского лесничества Уралмашевского лесхоза, в районе АТП - 18, СТ «Ветерок», уч.№62	Гордеев Алексей Викторович	Земли сельскохозяйственног о назначения/для ведения садоводства
74	66:36:3002007:52	128	обл. Свердловская, г. Верхняя Пышма, кв.51,52 В-	Павлушев Сергей Николаевич	Земли сельскохозяйственног

№ п/п	Кадастровый номер	Площадь, кв. м	Адрес	Правообладатель	Категория земель, вид разрешенного использования
1	2	3	4	5	6
			Пышминское лесн-во Уралмаш.лесхоза, в р-не АТВ-18, СТ «Ветерок», уч.№6		о назначения/для ведения садоводства
75	66:36:3002007:51	159	обл. Свердловская, г. Верхняя Пышма, кв.51,52 Верхнепышминского лесн-ва Уралмашевского лесхоза, СТ «Ветерок», уч.№6	Черезов Олег Николаевич	земли сельскохозяйственн о назначения/ садоводство
76	66:36:3002007:50	156	обл. Свердловская, г. Верхняя Пышма, кв.51,52 Верхнепышминского лесничества Уралмашевского лесхоза, в р-не АТП-18, СТ «Ветерок», уч.№59	Егорова Ольга Геннадьевна	Земли сельскохозяйственн о назначения/для ведения садоводства
77	66:36:3002007:49	139	обл. Свердловская, г. Верхняя Пышма, кв.51,52 В-Пышминское лес-во Уралмаш.лесхоза, в р-не АТП-18, СТ «Ветерок», уч.№5	Синицын Виктор Александрович	земли сельскохозяйственн о назначения/ садоводство
78	66:36:3002007:48	154	обл. Свердловская, г. Верхняя Пышма, кв.51,52 Верхнепышминского лесничества Уралмашевского лесхоза, в р-не АТП-18, СТ «Ветерок», уч.№57	Медина Валентина Евгеньевна	земли сельскохозяйственн о назначения/ садоводство
79	66:36:3002007:47	138	обл. Свердловская, г. Верхняя Пышма, кв.51,52 В-Пышминское лес-во Уралмаш.лесхоза, в р-не АТП-18, СТ «Ветерок», уч.№5	Степанова Галия Сунагатовна	земли сельскохозяйственн о назначения/ садоводство
80	66:36:3002007:46	155	обл. Свердловская, г. Верхняя Пышма, кв.51,52 Верхнепышминского лесничества Уралмашевского лесхоза, в р-не АТП-18, СТ «Ветерок», уч.№55	Абдуллаев Ариф Ширин оглы	Земли сельскохозяйственн о назначения/для ведения садоводства
81	66:36:3002007:45	147	обл. Свердловская, г. Верхняя Пышма, кв.51,52 Верхнепышминского	Никитина Елена Ивановна	Земли сельскохозяйственн о назначения/для ведения садоводства

№ п/п	Кадастровый номер	Площадь, кв. м	Адрес	Правообладатель	Категория земель, вид разрешенного использования
1	2	3	4	5	6
			лесничества Уралмашевского лесхоза, в р-не АТП- 18, СТ «Ветерок», уч.№54		
82	66:36:3002007:44	150	обл. Свердловская, г. Верхняя Пышма, кв.51,52 В- Пышминское лесн-во Уралмаш.лесхоза, в р- не АТВ-18, СТ «Ветерок», уч.№5	Логутова Раиса Кирилловна	земли сельскохозяйственног о назначения/ садоводство
83	66:36:3002007:43	135	обл. Свердловская, г. Верхняя Пышма, кв.кв. 51,52 В- Пышминского лесничества Уралмашевского лесхоза, в районе автобазы № 18, СТ «Ветерок», уч. 52	Усманова Мадина Миунихановна	земли сельскохозяйственног о назначения/ садоводство
84	66:36:3002007:42	146	обл. Свердловская, г. Верхняя Пышма, кв.51,52 В- Пышминское лес-во Уралмаш. лесхоза, в р-не АТП-18, СТ «Ветерок», уч.№5	Глушко Владимир Григорьевич	земли сельскохозяйственног о назначения/ садоводство
85	66:36:3002007:40	145	обл. Свердловская, г. Верхняя Пышма, в кв.51,52 Верхнепышминского лесничества Уралмашевского лесхоза, в районе АТП-18, СТ «Ветерок», уч.№50	Гончаренко Александра Алексеевна	Земли сельскохозяйственног о назначения/для ведения садоводства
86	66:36:3002007:39	164	обл. Свердловская, г. Верхняя Пышма, в кв.51,52 Верхнепышминского лесничества Уралмашевского лесхоза, в районе АТП-18, СТ «Ветерок», уч.№49	Маркова Ирина Борисовна	Земли сельскохозяйственног о назначения/для ведения садоводства
87	66:36:3002007:38	155	обл. Свердловская, г. Верхняя Пышма, в кв.51,52 Верхнепышминского лесничества Уралмашевского лесхоза, в районе АТП-18, СТ «Ветерок», уч.№48	Зуева Людмила Васильевна	Земли сельскохозяйственног о назначения/для ведения садоводства

№ п/п	Кадастровый номер	Площадь, кв. м	Адрес	Правообладатель	Категория земель, вид разрешенного использования
1	2	3	4	5	6
88	66:36:3002007:37	149	обл. Свердловская, г. Верхняя Пышма, в кв.51,52 Верхнепышминского лесничества Уралмашевского лесхоза, в районе АТП-18, СТ «Ветерок», уч.№47	Абрамов Александр Александрович ½, Абрамова Светлана Рудольфовна ½	земли сельскохозяйственного назначения/ садоводство
89	66:36:3002007:36	143	обл. Свердловская, г. Верхняя Пышма, в кв.51,52 Верхнепышминского лесничества Уралмашевского лесхоза, в районе АТП-18, СТ «Ветерок», уч.№46	Климчук Дарья Владимировна	земли сельскохозяйственного назначения/ садоводство
90	66:36:3002007:35	143	обл. Свердловская, г. Верхняя Пышма, в кв.51,52 В-Пышминс-го лес-ва Уралмаш.лес-за, в р-не АТП-18, СТ «Ветерок», уч. №45	Аксенов Николай Степанович	земли сельскохозяйственного назначения/ садоводство
91	66:36:3002007:34	143	обл. Свердловская, г. Верхняя Пышма, кв.51,52 Верхнепышминского лесничества Уралмашевского лесхоза, в районе АТП-18, СТ «Ветерок», уч. №44	-	земли сельскохозяйственного назначения/ садоводство
92	66:36:3002007:138	149	обл. Свердловская, г. Верхняя Пышма, кв.51,52 Верхнепышминского лесничества Уралмашевского лесхоза, в районе АТП-18, СТ «Ветерок», уч.№43	Шаврина Людмила Петровна	Земли сельскохозяйственного назначения/для ведения садоводства
93	66:36:3002007:33	177	обл. Свердловская, г. Верхняя Пышма, в кв. 51, 52 Верхнепышминского лесничества Уралмашевского лесхоза, в районе АТП-18, СТ «Ветерок», уч.№42	Галаджева Надежда Николаевна	Земли сельскохозяйственного назначения/для ведения садоводства

№ п/п	Кадастровый номер	Площадь, кв. м	Адрес	Правообладатель	Категория земель, вид разрешенного использования
1	2	3	4	5	6
94	66:36:3002007:32	155	обл. Свердловская, г. Верхняя Пышма, кв.51,52 В-Пышминское лесн-во Уралмаш.лесхоза, в р-не АТВ-18, СТ «Ветерок», уч.№4	Куницкая Татьяна Александровна	земли сельскохозяйственного назначения/садоводство
95	66:36:3002007:127	158	обл. Свердловская, г. Верхняя Пышма, в кв. 51,52 Верхнеп-го лесн-ва Ур-ого лесхоза, в р-не АТП-18, СТ «Ветерок», уч.№40	Трач Михаил Богданович	Земли сельскохозяйственного назначения/для ведения садоводства
96	66:36:3002007:31	160	обл. Свердловская, г. Верхняя Пышма, в кв.51,52 Верхнепышминского лесничества Уралмашевского лесхоза, в районе АТП-18, СТ «Ветерок», уч.№39	Карс Лидия Михайловна	Земли сельскохозяйственного назначения/для ведения садоводства
97	66:36:3002007:30	154	обл. Свердловская, г. Верхняя Пышма, В-Пышминское лесничество Уралмашевского лесхоза, кв.кв. 51,52, в районе автобазы №18 СТ «Ветерок», уч. 38	Шмелькова Галина Васильевна	земли сельскохозяйственного назначения/садоводство
98	66:36:3002007:117	162	обл. Свердловская, г. Верхняя Пышма, кв.51,52 Верхнепышминского лесничества Уралмашевского лесхоза, в районе АТП-18, СТ «Ветерок», уч.№37	Чайка Лариса Васильевна	Земли сельскохозяйственного назначения/для ведения садоводства
99	66:36:3002007:137	162	обл. Свердловская, г. Верхняя Пышма, кв.51,52 Верхнепышминского лесничества Уралмашевского лесхоза, в районе АТП-18, СТ «Ветерок», уч. №36	Емельянова Нина Ивановна	Земли сельскохозяйственного назначения/для ведения садоводства
100	66:36:3002007:29	149	обл. Свердловская, г. Верхняя Пышма, в кв.51,52 Верхнепышминского лесничества	Васильев Юрий Анатольевич	Земли сельскохозяйственного назначения/для ведения садоводства

№ п/п	Кадастровый номер	Площадь, кв. м	Адрес	Правообладатель	Категория земель, вид разрешенного использования
1	2	3	4	5	6
			Уралмашевского лесхоза, в районе АТП-18, СТ «Ветерок», уч.№35.		
101	66:36:3002007:28	169	обл. Свердловская, г. Верхняя Пышма, кв.51,52 В-Пышминского лес-во Уралмаш.лесхоза, в р-не АТП-18, СТ «Ветерок», уч.№3	Серегина Наталья Владимировна ½, Серегин Сергей Сергеевич ½	земли сельскохозяйственного назначения/ садоводство
102	66:36:3002007:27	156	обл. Свердловская, г. Верхняя Пышма, в кв.51,52 Верхнепышминского лесничества Уралмашевского лесхоза, в районе АТП-18, СТ «Ветерок», уч.№33	Газеева Венера Хакимзяновна	Земли сельскохозяйственного назначения/для ведения садоводства
103	66:36:3002007:26	169	обл. Свердловская, г. Верхняя Пышма, кв-л 51,52 Верхнепышминского лесн-ва Ур-ого лесхоза, в р-не АТП-18, СТ «Ветерок», уч. №3	Орехова Александра Максимовна	земли сельскохозяйственного назначения/ садоводство
104	66:36:3002007:25	160	обл. Свердловская, г. Верхняя Пышма, в кв.51,52 Верхнепышминского лесничества Уралмашевского лесхоза, в районе АТП-18, СТ «Ветерок», уч.№31	Кропанева Наталья Николаевна	Земли сельскохозяйственного назначения/для ведения садоводства
105	66:36:3002007:24	150	обл. Свердловская, г. Верхняя Пышма, кв.51,52 Верхнепышминского лесничества Уралмашевского лесхоза, в районе АТП-18, СТ «Ветерок», уч. №30.	Санников Борис Федорович	земли сельскохозяйственного назначения/ садоводство
106	66:36:3002007:23	157	обл. Свердловская, г. Верхняя Пышма, кв. 51,52 В-пышминского лес-ва Урал-го лес-за, в р-не АТП-18,	Миронов Сергей Геннадьевич	земли сельскохозяйственного назначения/ садоводство

№ п/п	Кадастровый номер	Площадь, кв. м	Адрес	Правообладатель	Категория земель, вид разрешенного использования
1	2	3	4	5	6
			СТ «Ветерок», уч. № 2		
107	66:36:3002007:22	177	обл. Свердловская, г. Верхняя Пышма, СТ «Ветерок» в кв. 51, 52 В- Пышминского лесничества Уралмашевского лесхоза, участок № 28	Мироненко Станислав Александрович; Мироненко Татьяна Васильевна; Мироненко Марина Александровна	земли сельскохозяйственног о назначения/ садоводство
108	66:36:3002007:136	132	обл. Свердловская, г. Верхняя Пышма, в кв.кв. 51, 52 Верхнепышминского лесничества Уралмашевского лесхоза, в районе АТП - 18, СТ «Ветерок», уч.№27	Плятова Валентина Ивановна	Земли сельскохозяйственног о назначения/для ведения садоводства
109	66:36:3002007:21	137	обл. Свердловская, г. Верхняя Пышма, кв.51,52 Верхнепышминского леснич-тва Уралмашевского лесхоза, СНТ «Ветерок», уч. №2	Бесов Сергей Викторович	земли сельскохозяйственног о назначения/ садоводство
110	66:36:3002007:128	153	обл. Свердловская, г. Верхняя Пышма, в кв. 51,52 Верхнеп-го лесн-ва Ур-ого лесхоза,в р-не АТП- 18, СТ «Ветерок», уч. №25	Бурухина Екатерина Сергеевна	Земли сельскохозяйственног о назначения/для ведения садоводства
111	66:36:3002007:20	139	обл. Свердловская, г. Верхняя Пышма, кв.51,52 Верхнепышминского лесн-ва Уралмашевского лесхоза, СТ «Ветерок», уч.№24	Галенковская Светлана Николаевна	Земли сельскохозяйственног о назначения/для ведения садоводства
112	66:36:3002007:19	136	обл. Свердловская, г. Верхняя Пышма, кв.51,52 Верхнепышминского лесн-ва Уралмашевского лесхоза, СТ «Ветерок», уч.№23	Зайкова Любовь Сергеевна	земли сельскохозяйственног о назначения/ садоводство
113	66:36:3002007:131	149	обл. Свердловская, г. Верхняя Пышма, в кв. 51,52 Верхнеп-го	Воронина Светлана Михайловна	Земли сельскохозяйственног

№ п/п	Кадастровый номер	Площадь, кв. м	Адрес	Правообладатель	Категория земель, вид разрешенного использования
1	2	3	4	5	6
			лесн-ва Ур-ого лесхоза, в р-не АТП-18, СТ «Ветерок», уч.№22		о назначения/для ведения садоводства
114	66:36:3002007:18	146	обл. Свердловская, г. Верхняя Пышма, кв.51,52 В-Пышминского лес-ва Уралмаш.лесхоза, в р-не АТП-18, СТ «Ветерок», уч.№21	Прыткова Алевтина Алексеевна	земли сельскохозяйственн о назначения/ садоводство
115	66:36:3002007:115	145	обл. Свердловская, г. Верхняя Пышма, кв.51,52 Верхнепышминского лесничества Уралмашевского лесхоза, в р-не АТП-18, СТ «Ветерок», уч.№20	Черная Ольга Юрьевна	Земли сельскохозяйственн о назначения/для ведения садоводства
116	66:36:3002007:1	150	обл. Свердловская, г. Верхняя Пышма, в кв.51,52 Верхнепышминского лесничества Уралмашевского лесхоза, в районе АТП-18, СТ «Ветерок», земли общего пользования	-	земли сельскохозяйственн о назначения/ садоводство
117	66:36:3002007:1	66	обл. Свердловская, г. Верхняя Пышма, в кв.51,52 Верхнепышминского лесничества Уралмашевского лесхоза, в районе АТП-18, СТ «Ветерок», земли общего пользования	-	земли сельскохозяйственн о назначения/ садоводство
118	66:36:3002007:17	148	обл. Свердловская, г. Верхняя Пышма, кв.51,52 В-Пышминское лес-во Уралмаш.лесхоза, в р-не АТП-18, СНТ «Ветерок», уч.№1	Кузнецова Валентина Григорьевна	земли сельскохозяйственн о назначения/ садоводство
119	66:36:3002007:16	159	обл. Свердловская, г. Верхняя Пышма, кв.51,52 Верхнепышминского лесничества Уралмашевского лесхоза, в районе АТП-18,	Ананько Людмила Анатольевна	земли сельскохозяйственн о назначения/ садоводство

№ п/п	Кадастровый номер	Площадь, кв. м	Адрес	Правообладатель	Категория земель, вид разрешенного использования
1	2	3	4	5	6
			СТ «Ветерок», уч.№17		
120	66:36:3002007:113	146	обл. Свердловская, г. Верхняя Пышма, кв.51,52 Верхнепышминского лесничества Уралмашевского лесхоза, в р-не АТП- 18, СТ «Ветерок», уч.№16	Пыленок Оксана Викторовна	Земли сельскохозяйственног о назначения/для ведения садоводства
121	66:36:3002007:15	154	обл. Свердловская, г. Верхняя Пышма, в кв.51,52 Верхнепышминского лесничества Уралмашевского лесхоза, в районе АТП-18, СТ «Ветерок», уч.№15.	Лукманов Азат Наифович	земли сельскохозяйственног о назначения/ садоводство
122	66:36:3002007:14	151	обл. Свердловская, г. Верхняя Пышма, кв.51,52 В-Пышминское лес- во Уралмаш.лесхоза, в р-не АТП-18, СНТ «Ветерок», уч.№1	Кириянова Маргарита Александровна	земли сельскохозяйственног о назначения/ садоводство
123	66:36:3002007:13	160	обл. Свердловская, г. Верхняя Пышма, кв.51,52 В-Пышминское лесн- во Уралмаш.лесхоза, в р-не АТП-18, СТ «Ветерок», уч.№1	Суетин Валерий Викторович	земли сельскохозяйственног о назначения/ садоводство
124	66:36:3002007:12	168	обл. Свердловская, г. Верхняя Пышма, кв.51,52 В-Пышминское лес- во Уралмаш.лесхоза, в р-не АТП-18, СТ «Ветерок», уч.№1	Шестаков Николай Юрьевич	земли сельскохозяйственног о назначения/ садоводство
125	66:36:3002007:11	154	обл. Свердловская, г. Верхняя Пышма, в кв.51,52 Верхнепышминского лесничества Уралмашевского лесхоза, в районе АТП-18, СТ «Ветерок», уч.№11.	Яценков Николай Федорович	Земли сельскохозяйственног о назначения/для ведения садоводства
126	66:36:3002007:139	147	обл. Свердловская, г. Верхняя Пышма, кв.51,52 Верхнепышминского лесничества	Федотов Андрей Петрович	Земли сельскохозяйственног о назначения/для ведения садоводства

№ п/п	Кадастровый номер	Площадь, кв. м	Адрес	Правообладатель	Категория земель, вид разрешенного использования
1	2	3	4	5	6
			Уралмашевского лесхоза, в районе АТП-18, СТ «Ветерок», уч.№10		
127	66:36:3002007:10	168	обл. Свердловская, г. Верхняя Пышма, кв.51,52 В-Пышминского лес-ва Уралмаш.лесхоза, в р-не АТП-18, СТ «Ветерок», уч.№9	Семёнов Андрей Александрович	земли сельскохозяйственного назначения/ садоводство
128	66:36:3002007:9	162	обл. Свердловская, г. Верхняя Пышма, в кв.51,52 Верхнепышминского лесничества Уралмашевского лесхоза, в районе АТП-18, СТ «Ветерок», уч.№8.	Палавошев Сергей Борисович	земли сельскохозяйственного назначения/ садоводство
129	66:36:3002007:8	152	обл. Свердловская, г. Верхняя Пышма, кв.51,52 Верхнепышминского лесн-ва Уралмашевского лесхоза, СТ «Ветерок», дом уч.№	Чечулина Галина Викторовна	земли сельскохозяйственного назначения/ садоводство
130	66:36:3002007:7	158	обл. Свердловская, г. Верхняя Пышма, в кв.51,52 Верхнепышминского лесничества Уралмашевского лесхоза, в районе АТП-18, СТ «Ветерок», уч.№6.	Коврижных Анатолий Павлович	Земли сельскохозяйственного назначения/для ведения садоводства
131	66:36:3002007:6	157	обл. Свердловская, г. Верхняя Пышма, в кв.51,52 Верхнепышминского лесничества Уралмашевского лесхоза, в районе АТП-18, СТ «Ветерок», уч.№5.	Шолохова Ирина Петровна	Земли сельскохозяйственного назначения/для ведения садоводства
132	66:36:3002007:5	165	обл. Свердловская, г. Верхняя Пышма, в кв.51,52 Верхнепышминского лесничества Уралмашевского лесхоза, в районе АТП-18, СТ «Ветерок», уч.№4.	Крещенова Галина Викторовна	Земли сельскохозяйственного назначения/для ведения садоводства

№ п/п	Кадастровый номер	Площадь, кв. м	Адрес	Правообладатель	Категория земель, вид разрешенного использования
1	2	3	4	5	6
133	66:36:3002007:4	149	обл. Свердловская, г. Верхняя Пышма, в кв.51,52 Верхнепышминского лесничества Уралмашевского лесхоза, в районе АТП-18, СТ «Ветерок», уч.№3.	Коротких Мария Николаевна	Земли сельскохозяйственног о назначения/для ведения садоводства
134	66:36:3002007:3	161	обл. Свердловская, г. Верхняя Пышма, в кв.51,52 Верхнепышминского лесничества Уралмашевского лесхоза, в районе АТП-18, СТ «Ветерок», уч.№2.	Сидорова Надежда Владимировна	Земли сельскохозяйственног о назначения/для ведения садоводства
135	66:36:3002007:2	164	обл. Свердловская, г. Верхняя Пышма, в кв.51,52 Верхнепышминского лесничества Уралмашевского лесхоза, в районе АТП-18, СТ «Ветерок», уч.№1	Толстов Алексей Егорович	Земли сельскохозяйственног о назначения/для ведения садоводства
136	66:36:3002008:11	155	обл. Свердловская, г. Верхняя Пышма, кв.52,57 Верхнепышминского лесничества Уралмашевского лесхоза, СНТ «Белоснежка», уч. №11	Губер Галина Вениаминовна	Земли сельскохозяйственног о назначения/для ведения садоводства
137	66:36:3002008:166	143	обл. Свердловская, г. Верхняя Пышма, кв.52,57 Верхнепышминского лесничества Уралмашевского лесхоз, СНТ «Белоснежка», уч.№54	Ворошнина Ирина Юрьевна	Земли сельскохозяйственног о назначения/для ведения садоводства
138	66:36:3002008:94	140	обл. Свердловская, г. Верхняя Пышма, кв. 52,57 Верхнепышминского лесничества Уралмашевского лесхоза, СНТ «Белоснежка», уч. №5	Москалева Зоя Николаевна	Земли сельскохозяйственног о назначения/для ведения садоводства
139	66:36:3002008:78	175	обл. Свердловская, г. Верхняя Пышма, кв. 52, 57 Верхнепышминского	Оболдин Григорий Зиновьевич	Земли сельскохозяйственног о назначения/для ведения садоводства

№ п/п	Кадастровый номер	Площадь, кв. м	Адрес	Правообладатель	Категория земель, вид разрешенного использования
1	2	3	4	5	6
			лесничества Уралмашевского лесхоза, СНТ «Белоснежка», уч. №5		
140	66:36:3002008:75	177	обл. Свердловская, г. Верхняя Пышма, кв. 52,57 Верхнепышминского лесничества Уралмашевского лесхоза, СНТ «Белоснежка», уч. №5	Кахаров Рахматилло Чирмашбаевич	Земли сельскохозяйственн о назначения/для ведения садоводства
141	66:36:3002008:168	148	обл. Свердловская, г. Верхняя Пышма, кв.52,57 Верхнепышминского лесничества Уралмашевского лесхоз, СНТ «Белоснежка», уч. №5	Файзулина Роза Габделгалимовна	Земли сельскохозяйственн о назначения/для ведения садоводства
142	66:36:3002008:169	142	обл. Свердловская, г. Верхняя Пышма, кв.52,57 Верхнепышминского лесничества Уралмашевского лесхоз, СНТ «Белоснежка», уч. №5	Шишко Татьяна Викторовна	Земли сельскохозяйственн о назначения/для ведения садоводства
143	66:36:3002008:86	147	обл. Свердловская, г. Верхняя Пышма, кв. 52, 57 Верхнепышминского лесничества Уралмашевского лесхоза, СНТ «Белоснежка», уч. №6	Мерзляков Сергей Владимирович	Земли сельскохозяйственн о назначения/для ведения садоводства
144	66:36:3002008:95	144	обл. Свердловская, г. Верхняя Пышма, кв. 52,57 Верхнепышминского лесничества Уралмашевского лесхоза, СНТ «Белоснежка», уч. №6	Упоров Андрей Николаевич	Земли сельскохозяйственн о назначения/для ведения садоводства
145	66:36:3002008:49	138	обл. Свердловская, г. Верхняя Пышма, кв.52,57 Верхнепышминского лесничества Уралмашевского лесхоза,	Исаева Людмила Гавриловна	Земли сельскохозяйственн о назначения/для ведения садоводства

№ п/п	Кадастровый номер	Площадь, кв. м	Адрес	Правообладатель	Категория земель, вид разрешенного использования
1	2	3	4	5	6
			СНТ «Белоснежка», уч. №6		
146	66:36:3002008:170	144	обл. Свердловская, г. Верхняя Пышма, кв.52,57 Верхнепышминского лесничества Уралмашевского лесхоза, СНТ «Белоснежка», уч. №6	Пешков Василий Сергеевич ½, Пешкова Антонина Николаевна ½	Земли сельскохозяйственног о назначения/для ведения садоводства
147	66:36:3002008:171	136	обл. Свердловская, г. Верхняя Пышма, кв. 52,57 Верхнепышминского лесничества Уралмашевского лесхоза, СНТ «Белоснежка» уч. №6	Соломеина Елена Юрьевна	Земли сельскохозяйственног о назначения/для ведения садоводства
148	66:36:3002008:62	142	обл. Свердловская, г. Верхняя Пышма, кв 52,57 Верхнепышминского лесничества Уралмашевского лесхоза, СНТ «Белоснежка», уч. №65	Рябова Наталья Яковлевна	Земли сельскохозяйственног о назначения/для ведения садоводства
149	66:36:3002008:64	143	обл. Свердловская, г. Верхняя Пышма, кв 52,57 Верхнепышминского лесничества Уралмашевского лесхоза, СНТ «Белоснежка», уч. №6	Марков Лев Михайлович	Земли сельскохозяйственног о назначения/для ведения садоводства
150	66:36:3002008:172	131	обл. Свердловская, г. Верхняя Пышма, В-Пышминское лесничество Уралмашевского лесхоза, кв-л 52,57 СНТ «Белоснежка», уч. 6	Макарова Ольга Михайловна	Земли сельскохозяйственног о назначения/для ведения садоводства
151	66:36:3002008:83	142	обл. Свердловская, г. Верхняя Пышма, кв. 52, 57 Верхнепышминского лесничества Уралмашевского лесхоза, СНТ «Белоснежка», уч. №6	Янков Владимир Петрович	Земли сельскохозяйственног о назначения/для ведения садоводства
152	66:36:3002008:173	147	обл. Свердловская, г. Верхняя Пышма, кв-л 52,57	Зернова Клавдия Ивановна	Земли сельскохозяйственног

№ п/п	Кадастровый номер	Площадь, кв. м	Адрес	Правообладатель	Категория земель, вид разрешенного использования
1	2	3	4	5	6
			Верхнепышминского лесничества Уралмашевского лесхоза, СНТ «Белоснежка», уч. №69		о назначения/для ведения садоводства
153	66:36:3002008:174	141	обл. Свердловская, ГО Верхняя Пышма, кв.кв. 52,57 Верхнепышминского лесничества Уралмашевского лесхоза, СНТ «Белоснежка», уч.№7	Литовских Ирина Валерьевна	Земли сельскохозяйственн о назначения/для ведения садоводства
154	66:36:3002008:175	138	обл. Свердловская, г. Верхняя Пышма, В-Пышминское лесничество Уралмашевского лесхоза, кв.кв. 51,52, в районе АТП-18, СНТ «Белоснежка», уч № 71	Гурьянова Людмила Григорьевна	Земли сельскохозяйственн о назначения/для ведения садоводства
155	66:36:3002008:110	134	обл. Свердловская, г. Верхняя Пышма, кв-л 52, 57 Верхнепышминского лесничества Уралмашевского лесхоза, СНТ «Белоснежка», уч. № 72	Бабоченко Павел Григорьевич	Земли сельскохозяйственн о назначения/для ведения садоводства
156	66:36:3002008:74	137	обл. Свердловская, г. Верхняя Пышма, кв.52, 57 Верхнепышминского лесничества Уралмашевского лесхоза, СНТ «Белоснежка», уч. №7	Святкина Антонина Григорьевна	Земли сельскохозяйственн о назначения/для ведения садоводства
157	66:36:3002008:176	186	обл. Свердловская, г. Верхняя Пышма, В-Пышминское лесничество Уралмашевского лесхоза кв.52,57, СНТ «Белоснежка», уч. №74	Фалюш Вячеслав Александрович	Земли сельскохозяйственн о назначения/для ведения садоводства
158	66:36:3002008:89	133	обл. Свердловская, г. Верхняя Пышма, в. 52,57. Верхнепышминского лесничества Уралмашевского лесхоза,	Себряк Валентина Игнатьевна	Земли сельскохозяйственн о назначения/для ведения садоводства

№ п/п	Кадастровый номер	Площадь, кв. м	Адрес	Правообладатель	Категория земель, вид разрешенного использования
1	2	3	4	5	6
			СНТ «Белоснежка» уч. №7		
159	66:36:3002008:177	146	обл. Свердловская, г. Верхняя Пышма, кв.52,57 В-Пышминское лесничество Уралмашевского лесхоза, СНТ «Белоснежка», уч.№7	Чугуевский Вениамин Филиппович	Земли сельскохозяйственног о назначения/для ведения садоводства
160	66:36:3002008:178	136	обл. Свердловская, г. Верхняя Пышма, кв.52,57 Верхнепышминского лесничества Уралмашевского лесхоза, СНТ «Белоснежка», уч. №77	Мойсеенко Надежда Петровна	Земли сельскохозяйственног о назначения/для ведения садоводства
161	66:36:3002008:50	148	обл. Свердловская, г. Верхняя Пышма, кв.52,57 Верхнепышминского лесничества Уралмашевского лесхоза, СНТ «Белоснежка», уч. №7	Румянцева Виктория Андреевна	Земли сельскохозяйственног о назначения/для ведения садоводства
162	66:36:3002008:180	144	обл. Свердловская, г. Верхняя Пышма, кв.52,57 Верхнепышминского лесничества Уралм-го лесхоза, СНТ «Белоснежка», уч. № 8	Ушаков Владимир Никифорович	Земли сельскохозяйственног о назначения/для ведения садоводства
163	66:36:3002008:181	141	обл. Свердловская, г. Верхняя Пышма, кв.52,57 Верхнепышминского лесничества Уралмашевского л-за, СНТ «Белоснежка», уч. №81	-	Земли сельскохозяйственног о назначения/для ведения садоводства
164	66:36:3002008:51	154	обл. Свердловская, г. Верхняя Пышма, кв.52,57 Верхнепышминского лесничества Уралмашевского лесхоза, СНТ «Белоснежка», уч. №8	-	земли сельскохозяйственног о назначения/ садоводство
165	66:36:3002008:61	150	обл. Свердловская, г. Верхняя Пышма, кв. 52,57. Верхнепышминского	Смулов Валерий Геннадьевич	земли сельскохозяйственног о назначения/для садоводства

№ п/п	Кадастровый номер	Площадь, кв. м	Адрес	Правообладатель	Категория земель, вид разрешенного использования
1	2	3	4	5	6
			лесничества Уралмашевского лесхоза, СНТ «Белоснежка» уч. №8		
166	66:36:3002008:59	158	обл. Свердловская, г. Верхняя Пышма, кв.52,57 Верхнепышминского лесничества Уралмашевского лесхоза, СНТ «Белоснежка», уч. №8	Макарова Светлана Анатольевна	Земли сельскохозяйственног о назначения/для ведения садоводства
167	66:36:3002008:67	154	обл. Свердловская, г. Верхняя Пышма, кв. 52,57 Верхнепышминского лесничества Уралмашевского лесхоза, СНТ «Белоснежка», уч. №8	Коннова Юлия Александровна	Земли сельскохозяйственног о назначения/для ведения садоводства
168	66:36:3002008:14	151	обл. Свердловская, г. Верхняя Пышма, кв.52,57 Верхнепышминского лесничества Уралмашевского лесхоза, СНТ «Белоснежка», уч. №8	Казанцева Надежда Илларионовна	земли сельскохозяйственног о назначения/ садоводство
169	66:36:3002008:70	162	обл. Свердловская, г. Верхняя Пышма, кв. 52,57. Верхнепышминского лесничества Уралмашевского лесхоза, СНТ «Белоснежка» уч. №8	Козлова Лариса Хабибжановна	Земли сельскохозяйственног о назначения/для ведения садоводства
170	66:36:3002008:210	170	Свердловская обл., г. Верхняя Пышма, кв. 52, 57 Верхнепышминского лесничества Уралмашевского лесхоза, СТ «Белоснежка», уч. № 8	Хамидуллин Артур Фаннурович	Земли сельскохозяйственног о назначения/для ведения садоводства
171	66:36:3002008:211	164	Свердловская обл., г. Верхняя Пышма, кв. 52, 57 Верхнепышминского лесничества Уралмашевского лесхоза,	-	Земли сельскохозяйственног о назначения/для ведения садоводства

№ п/п	Кадастровый номер	Площадь, кв. м	Адрес	Правообладатель	Категория земель, вид разрешенного использования
1	2	3	4	5	6
			СТ «Белоснежка», уч. № 89		
172	66:36:3002008:184	179	обл. Свердловская, г. Верхняя Пышма, кв. 52,57 Верхнепышминского лесничества Уралмашевского лесхоза, СНТ «Белоснежка» уч. №9	Доценко Оксана Николаевна	Земли сельскохозяйственног о назначения/для ведения садоводства
173	66:36:3002008:63	194	обл. Свердловская, г. Верхняя Пышма, кв. 52,57 Верхнепышминского лесничества Уралмашевского лесхоза, СНТ «Белоснежка», уч. №9	Русина Светлана Юрьевна	Земли сельскохозяйственног о назначения/для ведения садоводства
174	66:36:3002008:52	173	обл. Свердловская, г. Верхняя Пышма, кв.52,57 Верхнепышминского лесничества Уралмашевского лесхоза, СНТ «Белоснежка», уч. №9	Нишанов Шерзад Салижанович	Земли сельскохозяйственног о назначения/для ведения садоводства
175	66:36:3002008:6	179	обл. Свердловская, г. Верхняя Пышма, кв.52,57 Верхнепышминского лесничества Уралмашевского лесхоза, СНТ «Белоснежка», уч. №9	Карачев Андрей Георгиевич	земли сельскохозяйственног о назначения/ садоводство
176	66:36:3002008:60	178	обл. Свердловская, г. Верхняя Пышма, кв.52,57 Верхнепышминского лесничества Уралмашевского лесхоза, СНТ «Белоснежка», уч. №9	Ерыпалова Елена Владимировна	Земли сельскохозяйственног о назначения/для ведения садоводства
177	66:36:3002008:111	184	обл. Свердловская, г. Верхняя Пышма, кв-л 52, 57 Верхнепышминского лесничества Уралмашевского лесхоза, уч № 9	Пичугина Римма Всеволодовна	Земли сельскохозяйственног о назначения/для ведения садоводства
178	66:36:3002008:185	177	обл. Свердловская, г. Верхняя Пышма, кв 52,57 Верхнепышминского	Харрасова Резеда Ринафовна	Земли сельскохозяйственног о назначения/для ведения садоводства

№ п/п	Кадастровый номер	Площадь, кв. м	Адрес	Правообладатель	Категория земель, вид разрешенного использования
1	2	3	4	5	6
			лесничества Уралмашевского лесхоза, СНТ «Белоснежка», уч.№96		
179	66:36:3002008:69	182	обл. Свердловская, г. Верхняя Пышма, кв. 52,57 Верхнепышминского лесничества Уралмашевского лесхоза, СНТ «Белоснежка», уч. №9	Беляева Надежда Васильевна	Земли сельскохозяйственног о назначения/для ведения садоводства
180	66:36:3002008:68	185	обл. Свердловская, г. Верхняя Пышма, кв. 52,57 Верхнепышминского лесничества Уралмашевского лесхоза, СНТ «Белоснежка», уч. №9	Власенко Наталья Анатольевна	Земли сельскохозяйственног о назначения/для ведения садоводства
181	66:36:3002008:186	179	обл. Свердловская, г. Верхняя Пышма, кв. 52,57 Верхнепышминского лесничества Уралмашевского лесхоза, СНТ «Белоснежка», уч. №9	Пьянкова Тамара Александровна	Земли сельскохозяйственног о назначения/для ведения садоводства
182	66:36:3002008:17	183	обл. Свердловская, г. Верхняя Пышма, кв.52,57 Верхнепышминского лесничества Уралмашевского лесхоза, СНТ «Белоснежка», уч. №10	Изгарова Надежда Петровна	Земли сельскохозяйственног о назначения/для ведения садоводства
183	66:36:3002008:91	167	обл. Свердловская, г. Верхняя Пышма, кв. 52, 57 Верхнепышминского лесничества Уралмашевского лесхоза, СНТ «Белоснежка», уч. №10	Блинова Татьяна Ивановна	Земли сельскохозяйственног о назначения/для ведения садоводства
184	66:36:3002008:92	133	обл. Свердловская, г. Верхняя Пышма, кв. 52, 57 Верхнепышминского лесничества Уралмашевского лесхоза,	Пешкова Римма Ракиповна	Земли сельскохозяйственног о назначения/для ведения садоводства

№ п/п	Кадастровый номер	Площадь, кв. м	Адрес	Правообладатель	Категория земель, вид разрешенного использования
1	2	3	4	5	6
			СНТ «Белоснежка», уч. №10		
185	66:36:3002008:196	363	обл. Свердловская, г. Верхняя Пышма, кв.52,57 Верхнепышминского лесничества Уралмашевского лесхоза, СНТ «Белоснежка», земли общего пользования	-	Земли сельскохозяйственног о назначения/для ведения садоводства
186	66:36:3002008:255	377	Свердловская обл., г. Верхняя Пышма, кв-л 52, 57 Верхнепышминского лесничества Уралмашевского лесхоза, СНТ «Белоснежка», уч. № 10	Мухаметьянова Лилия Асылгараевна	Земли сельскохозяйственног о назначения/для ведения садоводства
187	66:36:3002008:98	4	обл. Свердловская, г. Верхняя Пышма, кв. 52,57 Верхнепышминского лесничества Уралмашевского лесхоза, СНТ «Белоснежка», уч. №10	Черемных Анастасия Александровна	Земли сельскохозяйственног о назначения/для ведения садоводства
188	66:36:3002008:55	196	обл. Свердловская, г. Верхняя Пышма, кв.52,57 Верхнепышминского лесничества Уралмашевского лесхоза, СНТ «Белоснежка», уч. №107	Ямалетдинова Альфия Закариевна	земли сельскохозяйственног о назначения/ садоводство
189	66:36:3002008:105	186	обл. Свердловская, г. Верхняя Пышма, кв.52,57 Верхнепышминского лесничества Уралмашевского лесхоза, СНТ «Белоснежка», уч. №10	Курбатов Виктор Викторович	Земли сельскохозяйственног о назначения/для ведения садоводства
190	66:36:3002008:2	166	обл. Свердловская, г. Верхняя Пышма, кв.52,57 Верхнепышминского лесничества Уралмашевского лесхоза СНТ «Белоснежка», уч. №10	Халимова Мамдуха Анваровна	земли сельскохозяйственног о назначения/ садоводство

№ п/п	Кадастровый номер	Площадь, кв. м	Адрес	Правообладатель	Категория земель, вид разрешенного использования
1	2	3	4	5	6
191	66:36:3002008:88	163	обл. Свердловская, г. Верхняя Пышма, кв. 52, 57 Верхнепышминского лесничества Уралмашевского лесхоза, СНТ «Белоснежка», уч. №11	Васильев Валерий Викторович	Земли сельскохозяйственног о назначения/для ведения садоводства
192	66:36:3002008:191	162	обл. Свердловская, г. Верхняя Пышма, кв-л 52, 57 Верхнепышминского лесничества Уралмашевского лесхоза, СНТ «Белоснежка», уч. № 111	Красулин Игорь Геннадьевич	Земли сельскохозяйственног о назначения/для ведения садоводства
193	66:36:3002008:192	157	обл. Свердловская, г. Верхняя Пышма, кв. 52,57 Верхнепышминского лесничества Уралмашевского лесхоза, СНТ «Белоснежка» уч. №11	Лысая Елена Александровна	Земли сельскохозяйственног о назначения/для ведения садоводства
194	66:36:3002008:193	138	обл. Свердловская, г. Верхняя Пышма, кв-л 52,57 Верхнепышминского лесничества Уралмашевского лесхоза, СНТ «Белоснежка», уч.№113	Коробицына Любовь Геннадьевна	Земли сельскохозяйственног о назначения/для ведения садоводства
195	66:36:3002008:13	149	обл. Свердловская, г. Верхняя Пышма, кв.52,57 Верхнепышминского лесничества Уралмашевского лесхоза, СНТ «Белоснежка», уч. 11	Хоронжина Елена Сергеевна	земли сельскохозяйственног о назначения/ садоводство
196	66:36:3002008:56	141	обл. Свердловская, г. Верхняя Пышма, кв.52,57 Верхнепышминского лесничества Уралмашевского лесхоза, СНТ «Белоснежка», уч. №115	Девяткина Наталья Константиновна	земли сельскохозяйственног о назначения/ садоводство
197	66:36:3002008:57	152	обл. Свердловская, г. Верхняя Пышма, кв.52,57 Верхнепышминского	Святова Моршеда Морсутдиновна	земли сельскохозяйственног о назначения/ садоводство

№ п/п	Кадастровый номер	Площадь, кв. м	Адрес	Правообладатель	Категория земель, вид разрешенного использования
1	2	3	4	5	6
			лесничества Уралмашевского лесхоза, СНТ «Белоснежка», уч. №11		
198	66:36:3002008:16	235	обл. Свердловская, г. Верхняя Пышма, кв.52,57 Верхнепышминского лесничества Уралмашевского лесхоза, СНТ «Белоснежка», уч. №11	Галузина Галина Иосифовна	земли сельскохозяйственног о назначения/ садоводство
199	66:36:3002008:18	222	обл. Свердловская, г. Верхняя Пышма, кв.52,57 Верхнепышминского лесничества Уралмашевского лесхоза, СНТ «Белоснежка», уч. №119	Гильванов Дамир Мулланурович	земли сельскохозяйственног о назначения/ садоводство
200	66:36:0103001:5 единое землепользование 66:36:0000000:150	55	обл. Свердловская, г. Верхняя Пышма, Автодорога «Верхняя Пышма - Среднеуральск – Исеть»	Российская Федерация	Земли населённых пунктов/ под существующими автомобильными дорогами
201	66:36:0103001:17	71	обл. Свердловская, г. Верхняя Пышма	АО «Екатеринбургская теплосетевая компания»	Земли населённых пунктов/ под тепломагистраль М-1
202	66:36:0103001:17	24	обл. Свердловская, г. Верхняя Пышма	АО «Екатеринбургская теплосетевая компания»	Земли населённых пунктов/ под тепломагистраль М-1
203	66:36:0103001:57	677	Свердловская область, г. Верхняя Пышма, ул. Ленина, район УЗХР	ОАО «Автотранспорт»	Земли населённых пунктов/ под размещение производственной базы
204	66:62:0102001:215	8977	Свердловская область, г. Среднеуральск, восточнее улицы Пятая	-	Земли населённых пунктов/отдых (рекреация)

### 5. Ведомость участков изъятия для государственных или муниципальных нужд

Изъятие земельных участков для государственных или муниципальных нужд данным проектом не предусмотрено.

## 6. Предложения по установлению сервитутов

В соответствии с главой V.7 «Установление публичного сервитута в отдельных целях» Земельного кодекса РФ (с учетом изменений от 03.08.2018 № 342-ФЗ) с ходатайством об установлении публичного сервитута вправе обратиться организация, являющаяся субъектом естественных монополий, установление публичного сервитута осуществляется на землях независимо от формы собственности на земельный участок, даже на землях для ведения садоводства и огородничества, в случае если публичный сервитут устанавливается в целях осуществления эксплуатации, реконструкции существующих инженерных коммуникаций.

В данном случае публичный сервитут устанавливается решением уполномоченных исполнительных органов государственной власти субъектов Российской Федерации (для установления публичного сервитута для размещения инженерных сооружений регионального значения). Установление публичного сервитута осуществляется уполномоченным исполнительным органом государственной власти субъектов Российской Федерации на основании утвержденной документации по планировке территории.

Данным проектом предусмотрено установить сервитут на следующие части земельных участков:

Таблица 3

Перечень земельных участков, для частей которых необходимо установить сервитут

№ п/п	Кадастровый номер	Площадь, кв.м.	Площадь части, кв.м.	Адрес	Правообладатель	Категория земель, вид разрешенного использования
1	2	3	4	5	6	7
1	66:62:0101001:375	1490	56	Свердловская область, город Среднеуральск, проезд Северный, 1г	-	Земли населённых пунктов/ коммунальное обслуживание
2	66:62:0101001:112	1964	51	обл. Свердловская, г. Среднеуральск, ул. Северный проезд	ООО Строительно-монтажное предприятие «Грань»	Земли населённых пунктов/ под размещение теплотрассы
3	66:62:0000000:23	7700	67	обл. Свердловская, г. Среднеуральск, п. Черемшанка, «Автодорога «Среднеуральск – Черемшанка»	Российская Федерация	Земли населённых пунктов/ под существующим и автомобильными дорогами
4	66:62:0000000:23	7700	40	обл. Свердловская, г. Среднеуральск, п. Черемшанка, «Автодорога «Среднеуральск – Черемшанка»	Российская Федерация	Земли населённых пунктов/ под существующим и автомобильными дорогами
5	66:62:0000000:26	217900	1455	обл. Свердловская, МО «город Среднеуральск», «Автодорога «Екатеринбург - Нижний Тагил -	Российская Федерация	Земли промышленности, энергетики, транспорта, связи, радиовещания, телевидения,

№ п/п	Кадастровый номер	Площадь, кв.м.	Площадь части, кв.м.	Адрес	Правообладатель	Категория земель, вид разрешенного использования
1	2	3	4	5	6	7
				Серов» (обратное направление)»		информатики, земли для обеспечения космической деятельности, земли обороны, безопасности и земли иного специального назначения/ под существующим и автомобильными дорогами
6	66:62:0102004:16	743	268	Свердловская обл., г. Среднеуральск, ул. Березовая, 1 СНТ «Гудок», участок № 15	-	Земли населённых пунктов/ для ведения садоводства
7	66:62:0102004:102	692	117	Свердловская область, г. Среднеуральск, ул. Березовая, 1, СНТ «Гудок», уч. 16	Поляков Игорь Михайлович	Земли населённых пунктов/ для ведения садоводства
8	66:62:0102004:2	15691	553	обл. Свердловская, г. Среднеуральск, ул. Березовая, 1, СНТ «Гудок», весь сад	-	Земли населённых пунктов/ для ведения садоводства
9	66:62:0102004:30	613	162	Свердловская обл., г. Среднеуральск, ул. Березовая, 1 СНТ «Гудок», участок № 34	Ахтямова Руфина Марсовна	Земли населённых пунктов/ для ведения садоводства
10	66:62:0102004:47	562	288	Свердловская обл., г. Среднеуральск, ул. Березовая, 1 СНТ «Гудок», участок № 55	Кравчук Рудольф Иванович	Земли населённых пунктов/ для ведения садоводства
11	66:62:0102004:48	382	5	Свердловская обл., г. Среднеуральск, ул. Березовая, 1 СНТ «Гудок», участок № 56	Мичурова Надежда Пантелеймонова	Земли населённых пунктов/ для ведения садоводства
12	66:62:0102004:67	644	381	Свердловская обл., г. Среднеуральск, ул. Березовая, 1 СНТ «Гудок», участок № 76	Новоселова Ольга Николаевна	Земли населённых пунктов/ для ведения садоводства
13	66:62:0102004:68	607	78	Свердловская обл., г. Среднеуральск, ул. Березовая, 1 СНТ «Гудок», участок № 77	Назаров Константин Петрович	Земли населённых пунктов/ для ведения садоводства
14	66:62:0102004:86	702	385	Свердловская обл., г. Среднеуральск, ул. Березовая, 1 СНТ «Гудок», участок № 95	Клокова Марина Владимировна	Земли населённых пунктов/ для ведения садоводства

№ п/п	Кадастровый номер	Площадь, кв.м.	Площадь части, кв.м.	Адрес	Правообладатель	Категория земель, вид разрешенного использования
1	2	3	4	5	6	7
15	66:62:0102004:85	460	243	Свердловская обл., г. Среднеуральск, ул. Березовая, 1 СНТ «Гудок», участок № 94	Никоненко Юрий Иванович	Земли населённых пунктов/ для ведения садоводства
16	66:36:0000000:158	729482	547	обл. Свердловская, МО Верхняя Пышма, «Автомарога «Екатеринбург - Нижний Тагил - Серов» (обратное направление)	Государственное казенное учреждение Свердловской области «Управление автомобильных дорог»	Земли промышленности, энергетики, транспорта, связи, радиовещания, телевидения, информатики, земли для обеспечения космической деятельности, земли обороны, безопасности и земли иного специального назначения/ под существующим и автомобильными дорогами
17	66:36:0000000:157	727717	569	обл. Свердловская, МО Верхняя Пышма, «Автомарога «Екатеринбург - Нижний Тагил - Серов» (прямое направление)	Государственное казенное учреждение Свердловской области «Управление автомобильных дорог»	Земли промышленности, энергетики, транспорта, связи, радиовещания, телевидения, информатики, земли для обеспечения космической деятельности, земли обороны, безопасности и земли иного специального назначения/ под существующим и автомобильными дорогами
18	66:36:0000000:197	533212942	433	Свердловская область, ГО Верхняя Пышма, Березовское лесничество Мостовское участковое лесничество, Мостовский участок, в кв. 1-9, 11- 32, часть кв. 33, 34-41, часть кв. 42, 43-73, 74-92; Балтымское участковое лесничество, Шитовский участок, в кв. 1-75;	Российская Федерация	Земли лесного фонда/для ведения лесного хозяйства

№ п/п	Кадастровый номер	Площадь, кв.м.	Площадь части, кв.м.	Адрес	Правообладатель	Категория земель, вид разрешенного использования
1	2	3	4	5	6	7
				<p>Балтымское участковое лесничество, Балтымский участок в кв. 1-29, часть кв. 30, часть кв. 31, 32-36, часть кв. 37, 38-44, часть кв. 45, 46, 47, часть кв. 48, 49-52, часть кв. 53, 54-58, часть кв. 59, 60-62; Пышминское участковое лесничество, Уралмашевский участок, в кв. 1-7, часть кв. 8, 9-19, часть кв. 20, 21, 22, 23, часть кв. 24, 25-71; Пышминское участковое лесничество, Верхне-Пышминский участок, в кв. 1-28, часть кв. 29, 30-37, часть 38, часть кв. 39, 40, часть кв. 41, 42, 43, часть кв. 44, 45-48, часть кв. 49, часть кв. 50, 51, 52, часть кв. 55, 56, 57, 60, 63, 67, часть кв. 69, 70, часть кв. 73; Среднеуральское участковое лесничество, Среднеуральский участок, в кв. 1-16, часть 17, часть 19, часть 21, 22-23, часть 27, часть 28, 33, 34, 40-42, 46, 48, 50, 51, 56, 62, 63, часть кв. 69, часть кв. 70, 71, 72</p>		
19	66:36:3002007:65	1233	157	<p>обл. Свердловская, г. Верхняя Пышма, кв.51,52 В-Пышминское лесн-во Уралмаш.лесхоза, в р-не АТВ-18, СТ «Ветерок», уч.№ 8</p>	Пахолкова Галина Ивановна	земли с/х назначения/ садоводство
20	66:36:3002007:121	674	105	<p>обл. Свердловская, г. Верхняя Пышма, кв.51,52 Верхнепышминского</p>	Филиппев Олег Александрович	земли с/х назначения/для ведения садоводства

№ п/п	Кадастровый номер	Площадь, кв.м.	Площадь части, кв.м.	Адрес	Правообладатель	Категория земель, вид разрешенного использования
1	2	3	4	5	6	7
				лесничества Уралмашевского лесхоза, в р-не АТП-18, СТ «Ветерок», уч.№80		
21	66:36:3002007:64	676	162	обл. Свердловская, г. Верхняя Пышма, кв.51,52 Верхнепышминского лесничества Уралмашевского лесхоза, в р-не АТВ- 18, СТ «Ветерок», уч.№79	Белоусова Надежда Васильевна	земли с/х назначения/ садоводство
22	66:36:3002007:118	657	158	обл. Свердловская, г. Верхняя Пышма, кв.51,52 Верхнепышминского лесничества Уралмашевского лесхоза, в р-не АТП-18, СТ «Ветерок», уч.№ 78	Пшеницин Владимир Александрович	Земли с/х назначения/ для ведения садоводства
23	66:36:3002007:112	669	159	обл. Свердловская, г. Верхняя Пышма, кв.51,52 Верхнепышминского лесничества Уралмашевского лесхоза, в р-не АТП-18, СТ «Ветерок», уч.№77	Пускин Александр Александрович	Земли с/х назначения/ для ведения садоводства
24	66:36:3002007:120	678	160	обл. Свердловская, г. Верхняя Пышма, кв.51,52 Верхнепышминского лесничества Уралмашевского лесхоза, в р-не АТП-18, СТ «Ветерок», уч.№ 76	Колчанов Юрий Николаевич	Земли с/х назначения/ для ведения садоводства
25	66:36:3002007:116	759	175	обл. Свердловская, г. Верхняя Пышма, кв.51,52 В-Пышминское лес-во Уралмаш. лесхоза, в р-не АТП-18, СТ «Ветерок», уч.№7	Барыкин Виталий Савельевич	Земли с/х назначения/ для ведения садоводства
26	66:36:3002007:63	634	142	обл. Свердловская, г. Верхняя Пышма, В-Пышминское лесничество Уралмашевского	Смышляева Наталья Аркадьевна	Земли с/х назначения/ для ведения садоводства

№ п/п	Кадастровый номер	Площадь, кв.м.	Площадь части, кв.м.	Адрес	Правообладатель	Категория земель, вид разрешенного использования
1	2	3	4	5	6	7
				лесхоза, кв.кв. 51,52, в районе АТП-18, СТ «Ветерок», уч.74.		
27	66:36:3002007:62	633	148	обл. Свердловская, г. Верхняя Пышма, кв.51,52 В-Пышминское лес-во Уралмаш.лесхоза, в р-не АТП-18, СТ «Ветерок», уч.№7	Скрудзис Виктор Павлович 2/3, Дружинина Ольга Сергеевна 1/6, Скрудзис Татьяна Викторовна 1/6	земли с/х назначения/ садоводство
28	66:36:3002007:140	645	154	обл. Свердловская, г. Верхняя Пышма, кв.51,52 Верхнепышминского лесничества Уралмашевского лесхоза, в районе АТП-18, СТ «Ветерок», уч.№72	Раянов Рафит Рашитович	Земли с/х назначения/ для ведения садоводства
29	66:36:3002007:61	633	144	обл. Свердловская, г. Верхняя Пышма, кв.51,52 Верхнепышминского лесничества Уралмашевского лесхоза, в р-не АТП-18, СТ «Ветерок», уч.№71	Калганова Надежда Леонидовна	земли с/х назначения/ садоводство
30	66:36:3002007:60	656	154	обл. Свердловская, г. Верхняя Пышма, В-Пышминское лесничество Уралмашевского лесхоза, кв.кв. 51,52, в районе автобазы № 18 СТ «Ветерок», уч. 70	Климова Алла Викторовна	земли с/х назначения/ садоводство
31	66:36:3002007:59	632	146	обл. Свердловская, г. Верхняя Пышма, кв.кв.51,52 Верхнепышминского лесничества Уралмашевского лесхоза, в районе АТП-18, СТ «Ветерок», уч.№69	Кириянов Андрей Георгиевич ½, Горбенко Ирина Юрьевна ½	земли с/х назначения/ садоводство
32	66:36:3002007:57	687	158	обл. Свердловская, г. Верхняя Пышма, кв.51,52 Верхнепышминского лесничества Уралмашевского	Сыскова Надежда Николаевна	Земли с/х назначения/ для ведения садоводства

№ п/п	Кадастровый номер	Площадь, кв.м.	Площадь части, кв.м.	Адрес	Правообладатель	Категория земель, вид разрешенного использования
1	2	3	4	5	6	7
				лесхоза, в р-не АТП-18, СТ «Ветерок», уч.№68.		
33	66:36:3002007:58	584	134	обл. Свердловская, г. Верхняя Пышма, в кв.51,52 В-Пышмин-го лес-ва Уралмаш.лесхоза, в р-не АТП-18, СТ «Ветерок», уч.№67	Манжос Любовь Вадимовна	земли с/х назначения/ садоводство
34	66:36:3002007:56	663	171	обл. Свердловская, г. Верхняя Пышма, кв.51,52 Верхнепышминского лесничества Уралмашевского лесхоза, в р-не АТП-18, СТ «Ветерок», уч.№66	Юрина Алла Михайловна	Земли с/х назначения/ для ведения садоводства
35	66:36:3002007:55	583	147	обл. Свердловская, г. Верхняя Пышма, кв.51,52 Верхнепышминского лесничества Уралмашевского лесхоза, в р-не АТП-18, СТ «Ветерок», уч.№65	Шаров Виктор Михайлович	земли с/х назначения/ садоводство
36	66:36:3002007:54	581	143	обл. Свердловская, г. Верхняя Пышма, кв.51,52 В-Пышминское лес-во Уралмаш. лесхоза, в р-не АТП-18, СТ «Ветерок», уч.№6	Столяров Георгий Варфоломеевич	земли с/х назначения/ садоводство
37	66:36:3002007:53	593	145	обл. Свердловская, г. Верхняя Пышма, кв.51,52 В-Пышминское лесн-во Уралмаш.лесхоза, в р-не АТВ-18, СТ «Ветерок», уч. №6	Вакилов Владимир Авбакирович ½, Вакилов Дмитрий Авбакирович ½	земли с/х назначения/ садоводство
38	66:36:3002007:133	585	154	обл. Свердловская, г. Верхняя Пышма, в кв.кв. 51, 52 Верхнепышминского лесничества Уралмашевского лесхоза, в районе АТП - 18,	Гордеев Алексей Викторович	Земли с/х назначения/ для ведения садоводства

№ п/п	Кадастровый номер	Площадь, кв.м.	Площадь части, кв.м.	Адрес	Правообладатель	Категория земель, вид разрешенного использования
1	2	3	4	5	6	7
				СТ «Ветерок», уч.№62		
39	66:36:3002007:52	563	128	обл. Свердловская, г. Верхняя Пышма, кв.51,52 В-Пышминское лесн-во Уралмаш.лесхоза, в р-не АТВ-18, СТ «Ветерок», уч.№6	Павлушев Сергей Николаевич	Земли с/х назначения/ для ведения садоводства
40	66:36:3002007:51	607	159	обл. Свердловская, г. Верхняя Пышма, кв.51,52 Верхнепышминского лесн-ва Уралмашевского лесхоза, СТ «Ветерок», уч.№6	Черезов Олег Николаевич	земли с/х назначения/ садоводство
41	66:36:3002007:50	633	156	обл. Свердловская, г. Верхняя Пышма, кв.51,52 Верхнепышминского лесничества Уралмашевского лесхоза, в р-не АТП-18, СТ «Ветерок», уч.№59	Егорова Ольга Геннадьевна	Земли с/х назначения/ для ведения садоводства
42	66:36:3002007:49	594	139	обл. Свердловская, г. Верхняя Пышма, кв.51,52 В- Пышминское лес-во Уралмаш.лесхоза, в р-не АТП-18, СТ «Ветерок», уч.№5	Синицын Виктор Александрович	земли с/х назначения/ садоводство
43	66:36:3002007:48	614	154	обл. Свердловская, г. Верхняя Пышма, кв.51,52 Верхнепышминского лесничества Уралмашевского лесхоза, в р-не АТП-18, СТ «Ветерок», уч.№57	Медина Валентина Евгеньевна	земли с/х назначения/ садоводство
44	66:36:3002007:47	556	138	обл. Свердловская, г. Верхняя Пышма, кв.51,52 В- Пышминское лес-во Уралмаш.лесхоза, в р-не АТП-18, СТ «Ветерок», уч.№5	Степанова Галия Сунагатовна	земли с/х назначения/ садоводство
45	66:36:3002007:46	632	155	обл. Свердловская, г. Верхняя Пышма, кв.51,52	Абдуллаев Ариф Ширин оглы	Земли с/х назначения/

№ п/п	Кадастровый номер	Площадь, кв.м.	Площадь части, кв.м.	Адрес	Правообладатель	Категория земель, вид разрешенного использования
1	2	3	4	5	6	7
				Верхнепышминского лесничества Уралмашевского лесхоза, в р-не АТП-18, СТ «Ветерок», уч.№55		для ведения садоводства
46	66:36:3002007:45	601	147	обл. Свердловская, г. Верхняя Пышма, кв.51,52 Верхнепышминского лесничества Уралмашевского лесхоза, в р-не АТП-18, СТ «Ветерок», уч.№54	Никитина Елена Ивановна	Земли с/х назначения/ для ведения садоводства
47	66:36:3002007:44	620	150	обл. Свердловская, г. Верхняя Пышма, кв.51,52 В-Пышминское лесн-во Уралмаш.лесхоза, в р-не АТВ-18, СТ «Ветерок», уч.№5	Логотова Раиса Кирилловна	земли с/х назначения/ садоводство
48	66:36:3002007:43	565	135	обл. Свердловская, г. Верхняя Пышма, кв.кв. 51,52 В-Пышминского лесничества Уралмашевского лесхоза, в районе автобазы № 18, СТ «Ветерок», уч. 52	Усманова Мадина Миунихановна	земли с/х назначения/ садоводство
49	66:36:3002007:42	639	146	обл. Свердловская, г. Верхняя Пышма, кв.51,52 В-Пышминское лес-во Уралмаш. лесхоза, в р-не АТП-18, СТ «Ветерок», уч.№5	Глушко Владимир Григорьевич	земли с/х назначения/ садоводство
50	66:36:3002007:40	599	145	обл. Свердловская, г. Верхняя Пышма, в кв.51,52 Верхнепышминского лесничества Уралмашевского лесхоза, в районе АТП-18, СТ «Ветерок», уч.№50	Гончаренко Александра Алексеевна	Земли с/х назначения/ для ведения садоводства
51	66:36:3002007:39	713	164	обл. Свердловская, г. Верхняя Пышма, в кв.51,52 Верхнепышминского	Маркова Ирина Борисовна	Земли с/х назначения/ для ведения садоводства

№ п/п	Кадастровый номер	Площадь, кв.м.	Площадь части, кв.м.	Адрес	Правообладатель	Категория земель, вид разрешенного использования
1	2	3	4	5	6	7
				лесничества Уралмашевского лесхоза, в районе АТП-18, СТ «Ветерок», уч.№49		
52	66:36:3002007:38	652	155	обл. Свердловская, г. Верхняя Пышма, в кв.51,52 Верхнепышминского лесничества Уралмашевского лесхоза, в районе АТП-18, СТ «Ветерок», уч.№48	Зуева Людмила Васильевна	Земли с/х назначения/ для ведения садоводства
53	66:36:3002007:37	636	149	обл. Свердловская, г. Верхняя Пышма, в кв.51,52 Верхнепышминского лесничества Уралмашевского лесхоза, в районе АТП-18, СТ «Ветерок», уч.№47	Абрамов Александр Александрович ½, Абрамова Светлана Рудольфовна ½	земли с/х назначения/ садоводство
54	66:36:3002007:36	593	143	обл. Свердловская, г. Верхняя Пышма, в кв.51,52 Верхнепышминского лесничества Уралмашевского лесхоза, в районе АТП-18, СТ «Ветерок», уч.№46	Климчук Дарья Владимировна	земли с/х назначения/ садоводство
55	66:36:3002007:35	594	143	обл. Свердловская, г. Верхняя Пышма, в кв.51,52 В-Пышминс-го лес- ва Уралмаш.лес-за, в р-не АТП-18, СТ «Ветерок», уч. №45	Аксенов Николай Степанович	земли с/х назначения/ садоводство
56	66:36:3002007:34	610	143	обл. Свердловская, г. Верхняя Пышма, кв.51,52 Верхнепышминского лесничества Уралмашевского лесхоза, в районе АТП-18, СТ «Ветерок», уч. №44	-	земли с/х назначения/ садоводство
57	66:36:3002007:138	638	149	обл. Свердловская, г. Верхняя Пышма, кв.51,52 Верхнепышминского лесничества	Шаврина Людмила Петровна	Земли с/х назначения/ для ведения садоводства

№ п/п	Кадастровый номер	Площадь, кв.м.	Площадь части, кв.м.	Адрес	Правообладатель	Категория земель, вид разрешенного использования
1	2	3	4	5	6	7
				Уралмашевского лесхоза, в районе АТП-18, СТ «Ветерок», уч.№43		
58	66:36:3002007:33	740	177	обл. Свердловская, г. Верхняя Пышма, в кв. 51, 52 Верхнепышминского лесничества Уралмашевского лесхоза, в районе АТП-18, СТ «Ветерок», уч.№42	Галаджева Надежда Николаевна	Земли с/х назначения/для ведения садоводства
59	66:36:3002007:32	664	155	обл. Свердловская, г. Верхняя Пышма, кв.51,52 В-Пышминское лесн-во Уралмаш.лесхоза, в р-не АТВ-18, СТ «Ветерок», уч.№4	Куницкая Татьяна Александровна	земли с/х назначения/ садоводство
60	66:36:3002007:127	671	158	обл. Свердловская, г. Верхняя Пышма, в кв. 51,52 Верхнеп-го лесн-ва Ур-ого лесхоза, в р-не АТП-18, СТ «Ветерок», уч.№40	Трач Михаил Богданович	Земли с/х назначения/ для ведения садоводства
61	66:36:3002007:31	680	160	обл. Свердловская, г. Верхняя Пышма, в кв.51,52 Верхнепышминского лесничества Уралмашевского лесхоза, в районе АТП-18, СТ «Ветерок», уч.№39	Карс Лидия Михайловна	Земли с/х назначения/ для ведения садоводства
62	66:36:3002007:30	664	154	обл. Свердловская, г. Верхняя Пышма, В-Пышминское лесничество Уралмашевского лесхоза, кв.кв. 51,52, в районе автобазы № 18 СТ «Ветерок», уч. 38	Шмелькова Галина Васильевна	земли с/х назначения/ садоводство
63	66:36:3002007:117	704	162	обл. Свердловская, г. Верхняя Пышма, кв.51,52 Верхнепышминского лесничества Уралмашевского лесхоза, в районе АТП-18,	Чайка Лариса Васильевна	Земли с/х назначения/ для ведения садоводства

№ п/п	Кадастровый номер	Площадь, кв.м.	Площадь части, кв.м.	Адрес	Правообладатель	Категория земель, вид разрешенного использования
1	2	3	4	5	6	7
				СТ «Ветерок», уч.№37		
64	66:36:3002007:137	699	162	обл. Свердловская, г. Верхняя Пышма, кв.51,52 Верхнепышминского лесничества Уралмашевского лесхоза, в районе АТП-18, СТ «Ветерок», уч. №36	Емельянова Нина Ивановна	Земли с/х назначения/ для ведения садоводства
65	66:36:3002007:29	676	149	обл. Свердловская, г. Верхняя Пышма, в кв.51,52 Верхнепышминского лесничества Уралмашевского лесхоза, в районе АТП-18, СТ «Ветерок», уч.№35	Васильев Юрий Анатольевич	Земли с/х назначения/ для ведения садоводства
66	66:36:3002007:28	709	169	обл. Свердловская, г. Верхняя Пышма, кв.51,52 В-Пышминского лес-во Уралмаш.лесхоза, в р-не АТП-18, СТ «Ветерок», уч.№3	Серегина Наталья Владимировна ½, Серегин Сергей Сергеевич ½	земли с/х назначения/ садоводство
67	66:36:3002007:27	680	156	обл. Свердловская, г. Верхняя Пышма, в кв.51,52 Верхнепышминского лесничества Уралмашевского лесхоза, в районе АТП-18, СТ «Ветерок», уч.№33	Газеева Венера Хакимзяновна	Земли с/х назначения/ для ведения садоводства
68	66:36:3002007:26	727	169	обл. Свердловская, г. Верхняя Пышма, кв-л 51,52 Верхнепышминского лесн-ва Ур-ого лесхоза, в р-не АТП- 18, СТ «Ветерок», уч. №3	Орехова Александра Максимовна	земли с/х назначения/ садоводство
69	66:36:3002007:25	713	160	обл. Свердловская, г. Верхняя Пышма, в кв.51,52 Верхнепышминского лесничества Уралмашевского лесхоза, в районе АТП-18, СТ «Ветерок», уч.№31	Кропанева Наталья Николаевна	Земли с/х назначения/ для ведения садоводства

№ п/п	Кадастровый номер	Площадь, кв.м.	Площадь части, кв.м.	Адрес	Правообладатель	Категория земель, вид разрешенного использования
1	2	3	4	5	6	7
70	66:36:3002007:24	638	150	обл. Свердловская, г. Верхняя Пышма, кв.51,52 Верхнепышминского лесничества Уралмашевского лесхоза, в районе АТП-18, СТ «Ветерок», уч. №30.	Санников Борис Федорович	земли с/х назначения/ садоводство
71	66:36:3002007:23	642	157	обл. Свердловская, г. Верхняя Пышма, кв. 51,52 В-пышминского лес-ва Урал-го лес-за, в р-не АТП-18, СТ «Ветерок», уч. № 2	Миронов Сергей Геннадьевич	земли с/х назначения/ садоводство
72	66:36:3002007:22	628	177	обл. Свердловская, г. Верхняя Пышма, СТ "Ветерок" в кв. 51, 52 В-Пышминского лесничества Уралмашевского лесхоза, участок № 28	Мироненко Станислав Александрович; Мироненко Татьяна Васильевна; Мироненко Марина Александровна	земли с/х назначения/ садоводство
73	66:36:3002007:136	639	132	обл. Свердловская, г. Верхняя Пышма, в кв.кв. 51, 52 Верхнепышминского лесничества Уралмашевского лесхоза, в районе АТП - 18, СТ «Ветерок», уч.№27	Плятова Валентина Ивановна	Земли с/х назначения/ для ведения садоводства
74	66:36:3002007:21	603	137	обл. Свердловская, г. Верхняя Пышма, кв.51,52 Верхнепышминского леснич-тва Уралмашевского лесхоза, СНТ «Ветерок», уч. №2	Бесов Сергей Викторович	земли с/х назначения/ садоводство
75	66:36:3002007:128	624	153	обл. Свердловская, г. Верхняя Пышма, в кв. 51,52 Верхнеп-го лесн-ва Ур-ого лесхоза, в р-не АТП-18, СТ «Ветерок», уч. №25	Бурухина Екатерина Сергеевна	Земли с/х назначения/ для ведения садоводства
76	66:36:3002007:20	578	139	обл. Свердловская, г. Верхняя Пышма, кв.51,52 Верхнепышминского лесн-ва Уралмашевского	Галенковская Светлана Николаевна	Земли с/х назначения/ для ведения садоводства

№ п/п	Кадастровый номер	Площадь, кв.м.	Площадь части, кв.м.	Адрес	Правообладатель	Категория земель, вид разрешенного использования
1	2	3	4	5	6	7
				лесхоза, СТ «Ветерок», уч.№24		
77	66:36:3002007:19	591	136	обл. Свердловская, г. Верхняя Пышма, кв.51,52 Верхнепышминского лесн-ва Уралмашевского лесхоза, СТ «Ветерок», уч.№23	Зайкова Любовь Сергеевна	земли с/х назначения/ садоводство
78	66:36:3002007:131	619	149	обл. Свердловская, г. Верхняя Пышма, в кв. 51,52 Верхнеп- го лесн-ва Ур-ого лесхоза, в р-не АТП- 18, СТ «Ветерок», уч.№22	Воронина Светлана Михайловна	Земли с/х назначения/ для ведения садоводства
79	66:36:3002007:18	584	146	обл. Свердловская, г. Верхняя Пышма, кв.51,52 В-Пышминского лес-ва Уралмаш.лесхоза, в р-не АТП-18, СТ «Ветерок», уч.№21	Прыткова Алевтина Алексеевна	земли с/х назначения/ садоводство
80	66:36:3002007:115	614	145	обл. Свердловская, г. Верхняя Пышма, кв.51,52 Верхнепышминского лесничества Уралмашевского лесхоза, в р-не АТП-18, СТ «Ветерок», уч.№20	Черная Ольга Юрьевна	Земли с/х назначения/ для ведения садоводства
81	66:36:3002007:1	6900	150	обл. Свердловская, г. Верхняя Пышма, в кв.51,52 Верхнепышминского лесничества Уралмашевского лесхоза, в районе АТП-18, СТ «Ветерок», земли общего пользования	-	земли с/х назначения/ садоводство
82	66:36:3002007:1	6900	66	обл. Свердловская, г. Верхняя Пышма, в кв.51,52 Верхнепышминского лесничества Уралмашевского лесхоза, в районе АТП-18, СТ «Ветерок»,	-	земли с/х назначения/ садоводство

№ п/п	Кадастровый номер	Площадь, кв.м.	Площадь части, кв.м.	Адрес	Правообладатель	Категория земель, вид разрешенного использования
1	2	3	4	5	6	7
				земли общего пользования		
83	66:36:3002007:17	619	148	обл. Свердловская, г. Верхняя Пышма, кв.51,52 В-Пышминское лес-во Уралмаш.лесхоза, в р-не АТП-18, СНТ «Ветерок», уч.№1	Кузнецова Валентина Григорьевна	земли с/х назначения/ садоводство
84	66:36:3002007:16	619	159	обл. Свердловская, г. Верхняя Пышма, кв.51,52 Верхнепышминского лесничества Уралмашевского лесхоза, в районе АТП-18, СТ «Ветерок», уч.№17	Ананько Людмила Анатольевна	земли с/х назначения/ садоводство
85	66:36:3002007:113	612	146	обл. Свердловская, г. Верхняя Пышма, кв.51,52 Верхнепышминского лесничества Уралмашевского лесхоза, в р-не АТП-18, СТ «Ветерок», уч.№16	Пыленок Оксана Викторовна	Земли с/х назначения/ для ведения садоводства
86	66:36:3002007:15	635	154	обл. Свердловская, г. Верхняя Пышма, в кв.51,52 Верхнепышминского лесничества Уралмашевского лесхоза, в районе АТП-18, СТ «Ветерок», уч.№15.	Лукманов Азат Наифович	земли с/х назначения/ садоводство
87	66:36:3002007:14	630	151	обл. Свердловская, г. Верхняя Пышма, кв.51,52 В-Пышминское лес-во Уралмаш.лесхоза, в р-не АТП-18, СНТ «Ветерок», уч.№1	Кирьянова Маргарита Александровна	земли с/х назначения/ садоводство
88	66:36:3002007:13	665	160	обл. Свердловская, г. Верхняя Пышма, кв.51,52 В-Пышминское лесн-во Уралмаш.лесхоза, в р-не АТП-18, СТ «Ветерок», уч.№1	Суетин Валерий Викторович	земли с/х назначения/ садоводство

№ п/п	Кадастровый номер	Площадь, кв.м.	Площадь части, кв.м.	Адрес	Правообладатель	Категория земель, вид разрешенного использования
1	2	3	4	5	6	7
89	66:36:3002007:12	709	168	обл. Свердловская, г. Верхняя Пышма, кв.51,52 В-Пышминское лес-во Уралмаш.лесхоза, в р-не АТП-18, СТ «Ветерок», уч.№1	Шестаков Николай Юрьевич	земли с/х назначения/ садоводство
90	66:36:3002007:11	629	154	обл. Свердловская, г. Верхняя Пышма, в кв.51,52 Верхнепышминского лесничества Уралмашевского лесхоза, в районе АТП-18, СТ «Ветерок», уч.№11.	Яценков Николай Федорович	Земли с/х назначения/ для ведения садоводства
91	66:36:3002007:139	643	147	обл. Свердловская, г. Верхняя Пышма, кв.51,52 Верхнепышминского лесничества Уралмашевского лесхоза, в районе АТП-18, СТ «Ветерок», уч.№10	Федотов Андрей Петрович	Земли с/х назначения/ для ведения садоводства
92	66:36:3002007:10	638	168	обл. Свердловская, г. Верхняя Пышма, кв.51,52 В-Пышминского лес-ва Уралмаш.лесхоза, в р-не АТП-18, СТ «Ветерок», уч.№9	Семёнов Андрей Александрович	земли с/х назначения/ садоводство
93	66:36:3002007:9	631	162	обл. Свердловская, г. Верхняя Пышма, в кв.51,52 Верхнепышминского лесничества Уралмашевского лесхоза, в районе АТП-18, СТ «Ветерок», уч.№8.	Палавошев Сергей Борисович	земли с/х назначения/ садоводство
94	66:36:3002007:8	620	152	обл. Свердловская, г. Верхняя Пышма, кв.51,52 Верхнепышминского лесн-ва Уралмашевского лесхоза, СТ «Ветерок», дом уч.№7	Чечулина Галина Викторовна	земли с/х назначения/ садоводство

№ п/п	Кадастровый номер	Площадь, кв.м.	Площадь части, кв.м.	Адрес	Правообладатель	Категория земель, вид разрешенного использования
1	2	3	4	5	6	7
95	66:36:3002007:7	642	158	обл. Свердловская, г. Верхняя Пышма, в кв.51,52 Верхнепышминского лесничества Уралмашевского лесхоза, в районе АТП-18, СТ «Ветерок», уч.№6.	Коврижных Анатолий Павлович	Земли с/х назначения/ для ведения садоводства
96	66:36:3002007:6	619	157	обл. Свердловская, г. Верхняя Пышма, в кв.51,52 Верхнепышминского лесничества Уралмашевского лесхоза, в районе АТП-18, СТ «Ветерок», уч.№5.	Шолохова Ирина Петровна	Земли с/х назначения/ для ведения садоводства
97	66:36:3002007:5	664	165	обл. Свердловская, г. Верхняя Пышма, в кв.51,52 Верхнепышминского лесничества Уралмашевского лесхоза, в районе АТП-18, СТ «Ветерок», уч.№4.	Крещенова Галина Викторовна	Земли с/х назначения/ для ведения садоводства
98	66:36:3002007:4	595	149	обл. Свердловская, г. Верхняя Пышма, в кв.51,52 Верхнепышминского лесничества Уралмашевского лесхоза, в районе АТП-18, СТ «Ветерок», уч.№3.	Коротких Мария Николаевна	Земли с/х назначения/ для ведения садоводства
99	66:36:3002007:3	625	161	обл. Свердловская, г. Верхняя Пышма, в кв.51,52 Верхнепышминского лесничества Уралмашевского лесхоза, в районе АТП-18, СТ «Ветерок», уч.№2.	Сидорова Надежда Владимировна	Земли с/х назначения/ для ведения садоводства
100	66:36:3002007:2	625	164	обл. Свердловская, г. Верхняя Пышма, в кв.51,52 Верхнепышминского лесничества Уралмашевского лесхоза, в районе АТП-18,	Толстов Алексей Егорович	Земли с/х назначения/ для ведения садоводства

№ п/п	Кадастровый номер	Площадь, кв.м.	Площадь части, кв.м.	Адрес	Правообладатель	Категория земель, вид разрешенного использования
1	2	3	4	5	6	7
				СТ «Ветерок», уч.№1		
101	66:36:3002008:11	770	155	обл. Свердловская, г. Верхняя Пышма, кв.52,57 Верхнепышминского лесничества Уралмашевского лесхоза, СНТ «Белоснежка», уч. №11	Губер Галина Вениаминовна	Земли с/х назначения/ для ведения садоводства
102	66:36:3002008:166	560	143	обл. Свердловская, г. Верхняя Пышма, кв.52,57 Верхнепышминского лесничества Уралмашевского лесхоз, СНТ «Белоснежка», уч.№54	Ворошнина Ирина Юрьевна	Земли с/х назначения/ для ведения садоводства
103	66:36:3002008:94	538	140	обл. Свердловская, г. Верхняя Пышма, кв. 52,57 Верхнепышминского лесничества Уралмашевского лесхоза, СНТ «Белоснежка», уч. №5	Москалева Зоя Николаевна	Земли с/х назначения/ для ведения садоводства
104	66:36:3002008:78	685	175	обл. Свердловская, г. Верхняя Пышма, кв. 52, 57 Верхнепышминского лесничества Уралмашевского лесхоза, СНТ «Белоснежка», уч. №5	Оболдин Григорий Зиновьевич	Земли с/х назначения/ для ведения садоводства
105	66:36:3002008:75	660	177	обл. Свердловская, г. Верхняя Пышма, кв. 52,57 Верхнепышминского лесничества Уралмашевского лесхоза, СНТ «Белоснежка», уч. №5	Кахаров Рахматилло Чирмашбаевич	Земли с/х назначения/ для ведения садоводства
106	66:36:3002008:168	547	148	обл. Свердловская, г. Верхняя Пышма, кв.52,57 Верхнепышминского лесничества Уралмашевского лесхоз, СНТ «Белоснежка», уч. №5	Файзулина Роза Габделгалимовна	Земли с/х назначения/ для ведения садоводства
107	66:36:3002008:169	545	142	обл. Свердловская, г. Верхняя Пышма, кв.52,57	Шишко Татьяна Викторовна	Земли с/х назначения/

№ п/п	Кадастровый номер	Площадь, кв.м.	Площадь части, кв.м.	Адрес	Правообладатель	Категория земель, вид разрешенного использования
1	2	3	4	5	6	7
				Верхнепышминского лесничества Уралмашевского лесхоз, СНТ «Белоснежка», уч. №5		для ведения садоводства
108	66:36:3002008:86	532	147	обл. Свердловская, г. Верхняя Пышма, кв. 52, 57 Верхнепышминского лесничества Уралмашевского лесхоза, СНТ «Белоснежка», уч. №6	Мерзляков Сергей Владимирович	Земли с/х назначения/ для ведения садоводства
109	66:36:3002008:95	557	144	обл. Свердловская, г. Верхняя Пышма, кв. 52,57 Верхнепышминского лесничества Уралмашевского лесхоза, СНТ «Белоснежка», уч. №6	Упоров Андрей Николаевич	Земли с/х назначения/ для ведения садоводства
110	66:36:3002008:49	535	138	обл. Свердловская, г. Верхняя Пышма, кв.52,57 Верхнепышминского лесничества Уралмашевского лесхоза, СНТ «Белоснежка», уч. №6	Исаева Людмила Гавриловна	Земли с/х назначения/ для ведения садоводства
111	66:36:3002008:170	544	144	обл. Свердловская, г. Верхняя Пышма, кв.52,57 Верхнепышминского лесничества Уралмашевского лесхоза, СНТ «Белоснежка», уч. №6	Пешков Василий Сергеевич ½, Пешкова Антонина Николаевна ½	Земли с/х назначения/ для ведения садоводства
112	66:36:3002008:171	502	136	обл. Свердловская, г. Верхняя Пышма, кв. 52,57 Верхнепышминского лесничества Уралмашевского лесхоза, СНТ «Белоснежка» уч. №6	Соломеина Елена Юрьевна	Земли с/х назначения/ для ведения садоводства
113	66:36:3002008:62	525	142	обл. Свердловская, г. Верхняя Пышма, кв 52,57 Верхнепышминского лесничества Уралмашевского лесхоза,	Рябова Наталья Яковлевна	Земли с/х назначения/ для ведения садоводства

№ п/п	Кадастровый номер	Площадь, кв.м.	Площадь части, кв.м.	Адрес	Правообладатель	Категория земель, вид разрешенного использования
1	2	3	4	5	6	7
				СНТ «Белоснежка», уч. №65		
114	66:36:3002008:64	540	143	обл. Свердловская, г. Верхняя Пышма, кв 52,57 Верхнепышминского лесничества Уралмашевского лесхоза, СНТ «Белоснежка», уч. №6	Марков Лев Михайлович	Земли с/х назначения/ для ведения садоводства
115	66:36:3002008:172	511	131	обл. Свердловская, г. Верхняя Пышма, В-Пышминское лесничество Уралмашевского лесхоза, кв-л 52,57 СНТ «Белоснежка», уч. 6	Макарова Ольга Михайловна	Земли с/х назначения/ для ведения садоводства
116	66:36:3002008:83	537	142	обл. Свердловская, г. Верхняя Пышма, кв. 52, 57 Верхнепышминского лесничества Уралмашевского лесхоза, СНТ «Белоснежка», уч. №6	Янков Владимир Петрович	Земли с/х назначения/ для ведения садоводства
117	66:36:3002008:173	551	147	обл. Свердловская, г. Верхняя Пышма, кв-л 52,57 Верхнепышминского лесничества Уралмашевского лесхоза, СНТ «Белоснежка», уч. №69	Зернова Клавдия Ивановна	Земли с/х назначения/ для ведения садоводства
118	66:36:3002008:174	537	141	обл. Свердловская, ГО Верхняя Пышма, кв.кв. 52,57 Верхнепышминского лесничества Уралмашевского лесхоза, СНТ «Белоснежка», уч.№7	Литовских Ирина Валерьевна	Земли с/х назначения/ для ведения садоводства
119	66:36:3002008:175	545	138	обл. Свердловская, г. Верхняя Пышма, В-Пышминское лесничество Уралмашевского лесхоза, кв.кв. 51,52, в районе АТП-18, СНТ «Белоснежка», уч № 71	Гурьянова Людмила Григорьевна	Земли с/х назначения/ для ведения садоводства
120	66:36:3002008:110	529	134	обл. Свердловская, г. Верхняя Пышма, кв-л 52, 57	Бабоченко Павел Григорьевич	Земли с/х назначения/

№ п/п	Кадастровый номер	Площадь, кв.м.	Площадь части, кв.м.	Адрес	Правообладатель	Категория земель, вид разрешенного использования
1	2	3	4	5	6	7
				Верхнепышминского лесничества Уралмашевского лесхоза, СНТ «Белоснежка», уч. № 72		для ведения садоводства
121	66:36:3002008:74	522	137	обл. Свердловская, г. Верхняя Пышма, кв.52, 57 Верхнепышминского лесничества Уралмашевского лесхоза, СНТ «Белоснежка», уч. №7	Святкина Антонина Григорьевна	Земли с/х назначения/ для ведения садоводства
122	66:36:3002008:176	723	186	обл. Свердловская, г. Верхняя Пышма, В-Пышминское лесничество Уралмашевского лесхоза кв.52,57, СНТ «Белоснежка», уч. №74	Фалюш Вячеслав Александрович	Земли с/х назначения/ для ведения садоводства
123	66:36:3002008:89	540	133	обл. Свердловская, г. Верхняя Пышма, в. 52,57. Верхнепышминского лесничества Уралмашевского лесхоза, СНТ «Белоснежка» уч. №7	Севрюк Валентина Игнатьевна	Земли с/х назначения/ для ведения садоводства
124	66:36:3002008:177	582	146	обл. Свердловская, г. Верхняя Пышма, кв.52,57 В- Пышминское лесничество Уралмашевского лесхоза, СНТ «Белоснежка», уч.№7	Чугуевский Вениамин Филиппович	Земли с/х назначения/ для ведения садоводства
125	66:36:3002008:178	521	136	обл. Свердловская, г. Верхняя Пышма, кв.52,57 Верхнепышминского лесничества Уралмашевского лесхоза, СНТ «Белоснежка», уч. №77	Мойсеенко Надежда Петровна	Земли с/х назначения/ для ведения садоводства
126	66:36:3002008:50	560	148	обл. Свердловская, г. Верхняя Пышма, кв.52,57 Верхнепышминского лесничества Уралмашевского лесхоза, СНТ «Белоснежка», уч. №7	Румянцева Виктория Андреевна	Земли с/х назначения/ для ведения садоводства

№ п/п	Кадастровый номер	Площадь, кв.м.	Площадь части, кв.м.	Адрес	Правообладатель	Категория земель, вид разрешенного использования
1	2	3	4	5	6	7
127	66:36:3002008:180	566	144	обл. Свердловская, г. Верхняя Пышма, Кв.52,57 Верхнепышминского лесничества Уралм-го лесхоза, СНТ «Белоснежка», уч. № 8	Ушаков Владимир Никифорович	Земли с/х назначения/ для ведения садоводства
128	66:36:3002008:181	540	141	обл. Свердловская, г. Верхняя Пышма, кв.52,57 Верхнепышминского лесничества Уралмашевского л-за, СНТ «Белоснежка», уч. №81	-	Земли с/х назначения/ для ведения садоводства
129	66:36:3002008:51	539	154	обл. Свердловская, г. Верхняя Пышма, кв.52,57 Верхнепышминского лесничества Уралмашевского лесхоза, СНТ «Белоснежка», уч. №8	-	земли с/х назначения/ садоводство
130	66:36:3002008:61	558	150	обл. Свердловская, г. Верхняя Пышма, кв. 52,57. Верхнепышминского лесничества Уралмашевского лесхоза, СНТ «Белоснежка» уч. №8	Смуров Валерий Геннадьевич	земли с/х назначения/ для садоводства
131	66:36:3002008:59	583	158	обл. Свердловская, г. Верхняя Пышма, кв.52,57 Верхнепышминского лесничества Уралмашевского лесхоза, СНТ «Белоснежка», уч. №8	Макарова Светлана Анатольевна	Земли с/х назначения/ для ведения садоводства
132	66:36:3002008:67	566	154	обл. Свердловская, г. Верхняя Пышма, кв. 52,57 Верхнепышминского лесничества Уралмашевского лесхоза, СНТ «Белоснежка», уч. №8	Коннова Юлия Александровна	Земли с/х назначения/ для ведения садоводства
133	66:36:3002008:14	567	151	обл. Свердловская, г. Верхняя Пышма, кв.52,57 Верхнепышминского лесничества Уралмашевского	Казанцева Надежда Илларионовна	земли с/х назначения/ садоводство

№ п/п	Кадастровый номер	Площадь, кв.м.	Площадь части, кв.м.	Адрес	Правообладатель	Категория земель, вид разрешенного использования
1	2	3	4	5	6	7
				лесхоза, СНТ «Белоснежка», уч. №8		
134	66:36:3002008:70	606	162	обл. Свердловская, г. Верхняя Пышма, кв. 52,57. Верхнепышминского лесничества Уралмашевского лесхоза, СНТ «Белоснежка» уч. №8	Козлова Лариса Хабибжановна	Земли с/х назначения/ для ведения садоводства
135	66:36:3002008:210	613	170	Свердловская обл., г. Верхняя Пышма, кв. 52, 57 Верхнепышминского лесничества Уралмашевского лесхоза, СТ «Белоснежка», уч. № 8	Хамидуллин Артур Фаннурович	Земли с/х назначения/ для ведения садоводства
136	66:36:3002008:211	600	164	Свердловская обл., г. Верхняя Пышма, кв. 52, 57 Верхнепышминского лесничества Уралмашевского лесхоза, СТ «Белоснежка», уч. № 89	-	Земли с/х назначения/ для ведения садоводства
137	66:36:3002008:184	651	179	обл. Свердловская, г. Верхняя Пышма, кв. 52,57 Верхнепышминского лесничества Уралмашевского лесхоза, СНТ «Белоснежка» уч. №9	Доценко Оксана Николаевна	Земли с/х назначения/ для ведения садоводства
138	66:36:3002008:63	699	194	обл. Свердловская, г. Верхняя Пышма, кв. 52,57 Верхнепышминского лесничества Уралмашевского лесхоза, СНТ «Белоснежка», уч. №9	Русина Светлана Юрьевна	Земли с/х назначения/ для ведения садоводства
139	66:36:3002008:52	627	173	обл. Свердловская, г. Верхняя Пышма, кв.52,57 Верхнепышминского лесничества Уралмашевского лесхоза, СНТ «Белоснежка», уч. №9	Нишанов Шерзад Салижанович	Земли с/х назначения/ для ведения садоводства
140	66:36:3002008:6	667	179	обл. Свердловская, г. Верхняя Пышма,	Карачев Андрей Георгиевич	земли с/х назначения/

№ п/п	Кадастровый номер	Площадь, кв.м.	Площадь части, кв.м.	Адрес	Правообладатель	Категория земель, вид разрешенного использования
1	2	3	4	5	6	7
				кв.52,57 Верхнепышминского лесничества Уралмашевского лесхоза, СНТ «Белоснежка», уч. №9		садоводство
141	66:36:3002008:60	636	178	обл. Свердловская, г. Верхняя Пышма, кв.52,57 Верхнепышминского лесничества Уралмашевского лесхоза, СНТ «Белоснежка», уч. №9	Ерыпалова Елена Владимировна	Земли с/х назначения/ для ведения садоводства
142	66:36:3002008:111	658	184	обл. Свердловская, г. Верхняя Пышма, кв-л 52, 57 Верхнепышминского лесничества Уралмашевского лесхоза, уч № 9	Пичугина Римма Всеволодовна	Земли с/х назначения/ для ведения садоводства
143	66:36:3002008:185	633	177	обл. Свердловская, г. Верхняя Пышма, кв 52,57 Верхнепышминского лесничества Уралмашевского лесхоза, СНТ «Белоснежка», уч.№96	Харрасова Резеда Ринафовна	Земли с/х назначения/ для ведения садоводства
144	66:36:3002008:69	661	182	обл. Свердловская, г. Верхняя Пышма, кв. 52,57 Верхнепышминского лесничества Уралмашевского лесхоза, СНТ «Белоснежка», уч. №9	Беляева Надежда Васильевна	Земли с/х назначения/ для ведения садоводства
145	66:36:3002008:68	647	185	обл. Свердловская, г. Верхняя Пышма, кв. 52,57 Верхнепышминского лесничества Уралмашевского лесхоза, СНТ «Белоснежка», уч. №9	Власенко Наталья Анатольевна	Земли с/х назначения/ для ведения садоводства
146	66:36:3002008:186	646	179	обл. Свердловская, г. Верхняя Пышма, кв. 52,57 Верхнепышминского лесничества Уралмашевского лесхоза, СНТ «Белоснежка», уч. №9	Пьянкова Тамара Александровна	Земли с/х назначения/ для ведения садоводства

№ п/п	Кадастровый номер	Площадь, кв.м.	Площадь части, кв.м.	Адрес	Правообладатель	Категория земель, вид разрешенного использования
1	2	3	4	5	6	7
147	66:36:3002008:17	667	183	обл. Свердловская, г. Верхняя Пышма, кв.52,57 Верхнепышминского лесничества Уралмашевского лесхоза, СНТ «Белоснежка», уч. №10	Изгарова Надежда Петровна	Земли с/х назначения/ для ведения садоводства
148	66:36:3002008:91	594	167	обл. Свердловская, г. Верхняя Пышма, кв. 52, 57 Верхнепышминского лесничества Уралмашевского лесхоза, СНТ «Белоснежка», уч. №10	Блинова Татьяна Ивановна	Земли с/х назначения/ для ведения садоводства
149	66:36:3002008:92	1154	133	обл. Свердловская, г. Верхняя Пышма, кв. 52, 57 Верхнепышминского лесничества Уралмашевского лесхоза, СНТ «Белоснежка», уч. №10	Пешкова Римма Ракиповна	Земли с/х назначения/ для ведения садоводства
150	66:36:3002008:196	8463	363	обл. Свердловская, г. Верхняя Пышма, кв.52,57 Верхнепышминского лесничества Уралмашевского лесхоза, СНТ «Белоснежка», земли общего пользования	-	Земли с/х назначения/ для ведения садоводства
151	66:36:3002008:255	465	377	Свердловская обл., г. Верхняя Пышма, кв-л 52, 57 Верхнепышминского лесничества Уралмашевского лесхоза, СНТ «Белоснежка», уч. № 10	Мухаметьянова Лилия Асылгараевна	Земли с/х назначения/ для ведения садоводства
152	66:36:3002008:98	426	4	обл. Свердловская, г. Верхняя Пышма, кв. 52,57 Верхнепышминского лесничества Уралмашевского лесхоза, СНТ «Белоснежка», уч. №10	Черемных Анастасия Александровна	Земли с/х назначения/ для ведения садоводства
153	66:36:3002008:55	622	196	обл. Свердловская, г. Верхняя Пышма, кв.52,57 Верхнепышминского	Ямалетдинова Альфия Закариевна	земли с/х назначения/ садоводство

№ п/п	Кадастровый номер	Площадь, кв.м.	Площадь части, кв.м.	Адрес	Правообладатель	Категория земель, вид разрешенного использования
1	2	3	4	5	6	7
				лесничества Уралмашевского лесхоза, СНТ «Белоснежка», уч. №107		
154	66:36:3002008:105	565	186	обл. Свердловская, г. Верхняя Пышма, кв.52,57 Верхнепышминского лесничества Уралмашевского лесхоза, СНТ «Белоснежка», уч. №10	Курбатов Виктор Викторович	Земли с/х назначения/ для ведения садоводства
155	66:36:3002008:2	572	166	обл. Свердловская, г. Верхняя Пышма, кв.52,57 Верхнепышминского лесничества Уралмашевского лесхоза СНТ «Белоснежка», уч. №10	Халимова Мамдуха Анваровна	земли с/х назначения/ садоводство
156	66:36:3002008:88	601	163	обл. Свердловская, г. Верхняя Пышма, кв. 52, 57 Верхнепышминского лесничества Уралмашевского лесхоза, СНТ «Белоснежка», уч. №11	Васильев Валерий Викторович	Земли с/х назначения/ для ведения садоводства
157	66:36:3002008:191	608	162	обл. Свердловская, г. Верхняя Пышма, кв-л 52, 57 Верхнепышминского лесничества Уралмашевского лесхоза, СНТ «Белоснежка», уч. № 111	Красулин Игорь Геннадьевич	Земли с/х назначения/ для ведения садоводства
158	66:36:3002008:192	596	157	обл. Свердловская, г. Верхняя Пышма, кв. 52,57 Верхнепышминского лесничества Уралмашевского лесхоза, СНТ «Белоснежка» уч. №11	Лысая Елена Александровна	Земли с/х назначения/ для ведения садоводства
159	66:36:3002008:193	547	138	обл. Свердловская, г. Верхняя Пышма, кв-л 52,57 Верхнепышминского лесничества Уралмашевского лесхоза, СНТ «Белоснежка», уч.№113	Коробицына Любовь Геннадьевна	Земли с/х назначения/ для ведения садоводства

№ п/п	Кадастровый номер	Площадь, кв.м.	Площадь части, кв.м.	Адрес	Правообладатель	Категория земель, вид разрешенного использования
1	2	3	4	5	6	7
160	66:36:3002008:13	600	149	обл. Свердловская, г. Верхняя Пышма, кв.52,57 Верхнепышминского лесничества Уралмашевского лесхоза, СНТ «Белоснежка», уч. 11	Хоронжина Елена Сергеевна	земли с/х назначения/ садоводство
161	66:36:3002008:56	611	141	обл. Свердловская, г. Верхняя Пышма, кв.52,57 Верхнепышминского лесничества Уралмашевского лесхоза, СНТ «Белоснежка», уч. №115	Девяткина Наталья Константиновна	земли с/х назначения/ садоводство
162	66:36:3002008:57	615	152	обл. Свердловская, г. Верхняя Пышма, кв.52,57 Верхнепышминского лесничества Уралмашевского лесхоза, СНТ «Белоснежка», уч. №11	Святова Моршеда Морсутдиновна	земли с/х назначения/ садоводство
163	66:36:3002008:16	750	235	обл. Свердловская, г. Верхняя Пышма, кв.52,57 Верхнепышминского лесничества Уралмашевского лесхоза, СНТ «Белоснежка», уч. №11	Галузина Галина Иосифовна	земли с/х назначения/ садоводство
164	66:36:3002008:18	878	222	обл. Свердловская, г. Верхняя Пышма, кв.52,57 Верхнепышминского лесничества Уралмашевского лесхоза, СНТ «Белоснежка», уч. №119	Гильванов Дамир Муланурович	земли с/х назначения/ садоводство
165	66:36:0000000:150	42600	55	обл. Свердловская, г. Верхняя Пышма, Автодорога «Верхняя Пышма - Среднеуральск – Исеть»	Российская Федерация	Земли населённых пунктов/ под существующим и автомобильными дорогами
166	66:36:0103001:17	6904	71	обл. Свердловская, г. Верхняя Пышма	АО «Екатеринбургская теплосетевая компания»	Земли населённых пунктов/ под тепломагистраль М-1
167	66:36:0103001:17	6904	24	обл. Свердловская, г. Верхняя Пышма	АО «Екатеринбургска я теплосетевая компания»	Земли населённых пунктов/ под тепломагистраль М-1

№ п/п	Кадастровый номер	Площадь, кв.м.	Площадь части, кв.м.	Адрес	Правообладатель	Категория земель, вид разрешенного использования
1	2	3	4	5	6	7
168	66:36:0103001:57	6000	677	Свердловская область, г. Верхняя Пышма, ул. Ленина, район УЗХР	ОАО «Автотранспорт»	Земли населённых пунктов/под размещение производственной базы
169	66:62:0102001:215	8977	254	Свердловская область, г. Среднеуральск, восточнее улицы Пятая	-	Земли населённых пунктов/отдых (рекреация)

## 7. Основные технико-экономические показатели проекта межевания

№ п/п	Наименование показателя	Единица измерения	Современное состояние	Проект
1.	Общая площадь земельного участка для линейного объекта в том числе:	га/процентов	11,0258/100	11,0258/100
1.1	земли промышленности, энергетики, транспорта, связи, радиовещания, телевидения, информатики, земли для обеспечения космической деятельности, земли обороны, безопасности и земли иного специального назначения	га/процентов	0,3392/2,35	1,7784/15,50
	в том числе: зона транспортной инфраструктуры	га/процентов	0,2571/2,35	0,2571/2,35
1.2	земли сельскохозяйственного назначения	га/процентов	2,2996/21,01	2,2996/21,01
1.3	земли населённых пунктов	га/процентов	0,3772/3,45	0,3772/3,45
1.4	земли неразграниченной государственной собственности	га/процентов	1,4392/13,15	-
1.5	земли лесного фонда	га/процентов	6,5706/60,04	6,5706/60,04
2.	Ширина охранной зоны линейного объекта	м	50	50
3.	Протяженность линейного объекта	км	6,215	6,215

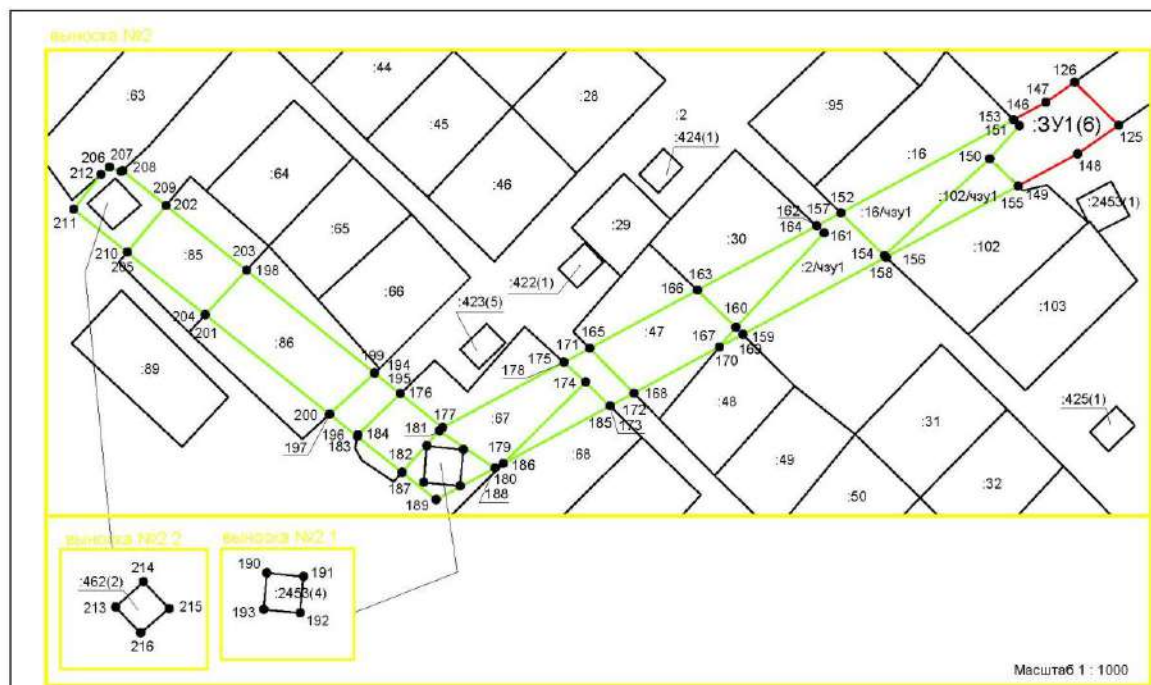
### Список используемых сокращений

га – гектар;  
кВ – киловольт;  
кв. м – квадратный метр;  
км – километр;  
м – метр;  
ВЛ – воздушная линия электропередачи;  
ПС – электроподстанция;  
обл. – область;  
р-н – район;  
г. – город;  
с. – село;  
д. – деревня;  
МСК – местная система координат;  
а/д – автодорога;  
КЛ – кабельная линия электропередачи;  
ПАО «ФСК ЕЭС» – публичное акционерное общество «Федеральная сетевая компания Единой энергетической системы»;  
ОАО – открытое акционерное общество;  
ООО – общество с ограниченной ответственностью;  
МРСК – межрегиональная сетевая компания;  
ГКУ – государственное казенное учреждение;  
ЕГРН – единый государственный реестр недвижимости;  
земли с/х назначения – земли сельскохозяйственного назначения;  
ПК – пикет;  
ЗУ – земельный участок;  
чзу – часть земельного участка;  
СНТ – садоводческое некоммерческое товарищество;  
СТ – садоводческое товарищество;  
кв. – квартал;  
лес-во – лесничество;  
ПО – производственное отделение.

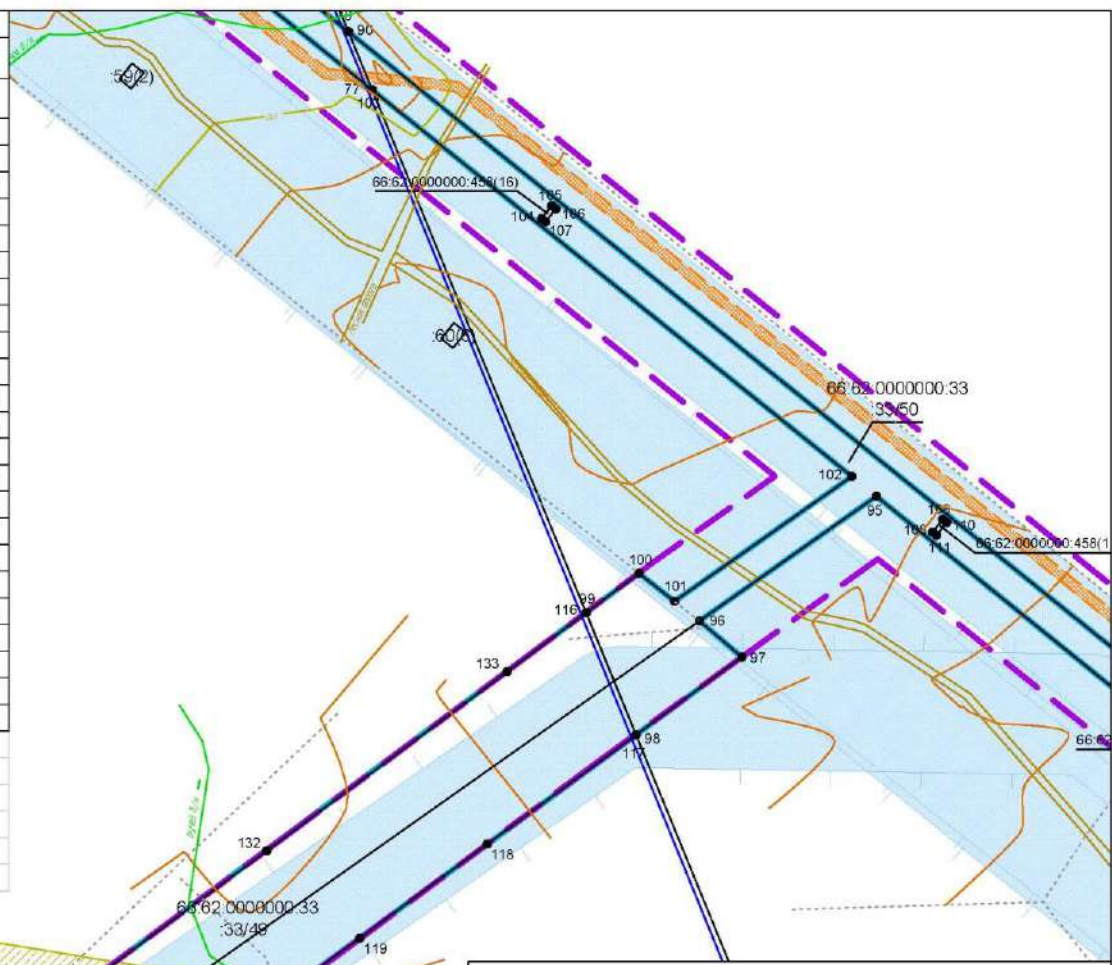
Приложение № 5  
к приказу Министерства строительства  
и развития инфраструктуры  
Свердловской области  
от 05.02.2019 № 80-Д

Чертеж межевания территории, масштаб 1:2000,  
шифр 695-ЦЭС/14-ППТ.ПМ.ГЧ

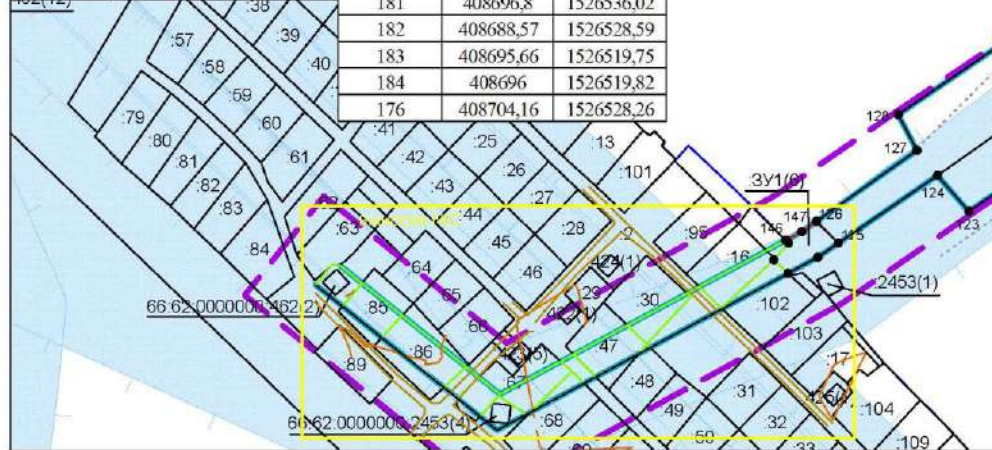




66:62:0102004:2/чзу1					
номер точки по порядку	координаты, м		номер точки по порядку	координаты, м	
	X	Y		X	Y
66:62:0102004:2/чзу1(1)			66:62:0102004:2/чзу1(4)		
157	408740	1526615,68	194	408708,24	1526523,16
154	408731,54	1526624,32	195	408704,16	1526528,25
158	408731,23	1526624,65	184	408696	1526519,82
159	408715,93	1526596,26	196	408695,67	1526519,75
160	408717,32	1526594,86	197	408700,08	1526514,22
161	408736,02	1526612,38	194	408708,24	1526523,16
162	408737,42	1526610,88	66:62:0102004:2/чзу1(5)		
157	408740	1526615,68	206	408749,07	1526470,54
66:62:0102004:2/чзу1(2)			66:62:0102004:2/чзу1(3)		
171	408713,15	1526565,83	207	408748,14	1526472,88
172	408704,27	1526574,6	208	408748,38	1526473,14
173	408701,72	1526569,88	209	408741,45	1526481,77
174	408706,46	1526565,04	210	408732,21	1526474,05
175	408710,4	1526560,71	212	408740,7	1526463,42
171	408713,15	1526565,83	206	408749,07	1526470,54
66:62:0102004:2/чзу1(3)			66:62:0102004:2/чзу1(4)		
187	408688,57	1526528,6	213	408741,88	1526466,18
181	408696,8	1526536,02	214	408746,86	1526471,74
188	408689,42	1526547,03	215	408741,55	1526476,81
189	408683,13	1526535,38	216	408736,71	1526471,17
187	408688,57	1526528,6	213	408741,88	1526466,18
190	408693,81	1526533,52			
191	408693,07	1526540,8			
192	408685,87	1526540,1			
193	408686,55	1526532,9			
190	408693,81	1526533,52			



66:62:0102004:16/чзу1			66:62:0102004:47/чзу1			66:62:0102004:68/чзу1		
номер точки по порядку	координаты, м		номер точки по порядку	координаты, м		номер точки по порядку	координаты, м	
	X	Y		X	Y		X	Y
1	2	3	1	2	3	1	2	3
152	408740,01	1526615,68	165	408713,16	1526565,84	174	408706,46	1526565,04
153	408758,47	1526649,96	166	408724,67	1526587,22	185	408701,72	1526569,87
151	408757,31	1526651,11	160	408717,32	1526594,86	186	408690,29	1526548,67
150	408750,72	1526645,22	167	408713,42	1526591,59	174	408706,46	1526565,04
154	408731,54	1526624,32	168	408704,27	1526574,61	66:62:0102004:86/чзу1		
152	408740,01	1526615,68	165	408713,16	1526565,84	66:62:0102004:48/чзу1		
66:62:0102004:102/чзу1			66:62:0102004:48/чзу1			66:62:0102004:85/чзу1		
номер точки по порядку	координаты, м		номер точки по порядку	координаты, м		номер точки по порядку	координаты, м	
	X	Y		X	Y		X	Y
1	2	3	1	2	3	1	2	3
150	408750,72	1526645,22	160	408717,32	1526594,86	198	408728,63	1526497,75
155	408745,33	1526650,85	169	408715,93	1526596,25	200	408700,08	1526514,21
156	408731,23	1526624,66	170	408713,43	1526591,6	201	408719,81	1526489,55
154	408731,54	1526624,32	160	408717,32	1526594,86	198	408728,63	1526497,75
150	408750,72	1526645,22	66:62:0102004:67/чзу1			66:62:0102004:85/чзу1		
номер точки по порядку	координаты, м		номер точки по порядку	координаты, м		номер точки по порядку	координаты, м	
	X	Y		X	Y		X	Y
1	2	3	1	2	3	1	2	3
163	408724,68	1526587,22	176	408704,16	1526528,26	202	408741,45	1526481,78
164	408737,41	1526610,89	177	408697,44	1526536,64	203	408728,64	1526497,75
161	408736,02	1526612,38	178	408710,39	1526560,71	204	408719,81	1526489,54
160	408717,32	1526594,86	174	408706,46	1526565,04	205	408732,2	1526474,05
163	408724,68	1526587,22	179	408690,29	1526548,66	202	408741,45	1526481,78
			180	408689,42	1526547,04			
			181	408696,8	1526536,02			
			182	408688,57	1526528,59			
			183	408695,66	1526519,75			
			184	408696	1526519,82			
			176	408704,16	1526528,26			



УСЛОВНЫЕ ОБОЗНАЧЕНИЯ:

**66:62:0102001** - обозначение кадастрового квартала

66:62:0102001:32 - обозначение земельного участка, сведения о котором содержатся в государственном кадастре недвижимости

.690 - обозначение части земельного участка, сведения о котором содержатся в государственном кадастре недвижимости

:3349 - обозначение части земельного участка, сведения о котором содержатся в государственном кадастре недвижимости

— граница кадастрового квартала

— граница земельного участка, сведения о котором содержатся в государственном кадастре недвижимости

Характеристики проектируемого линейного объекта

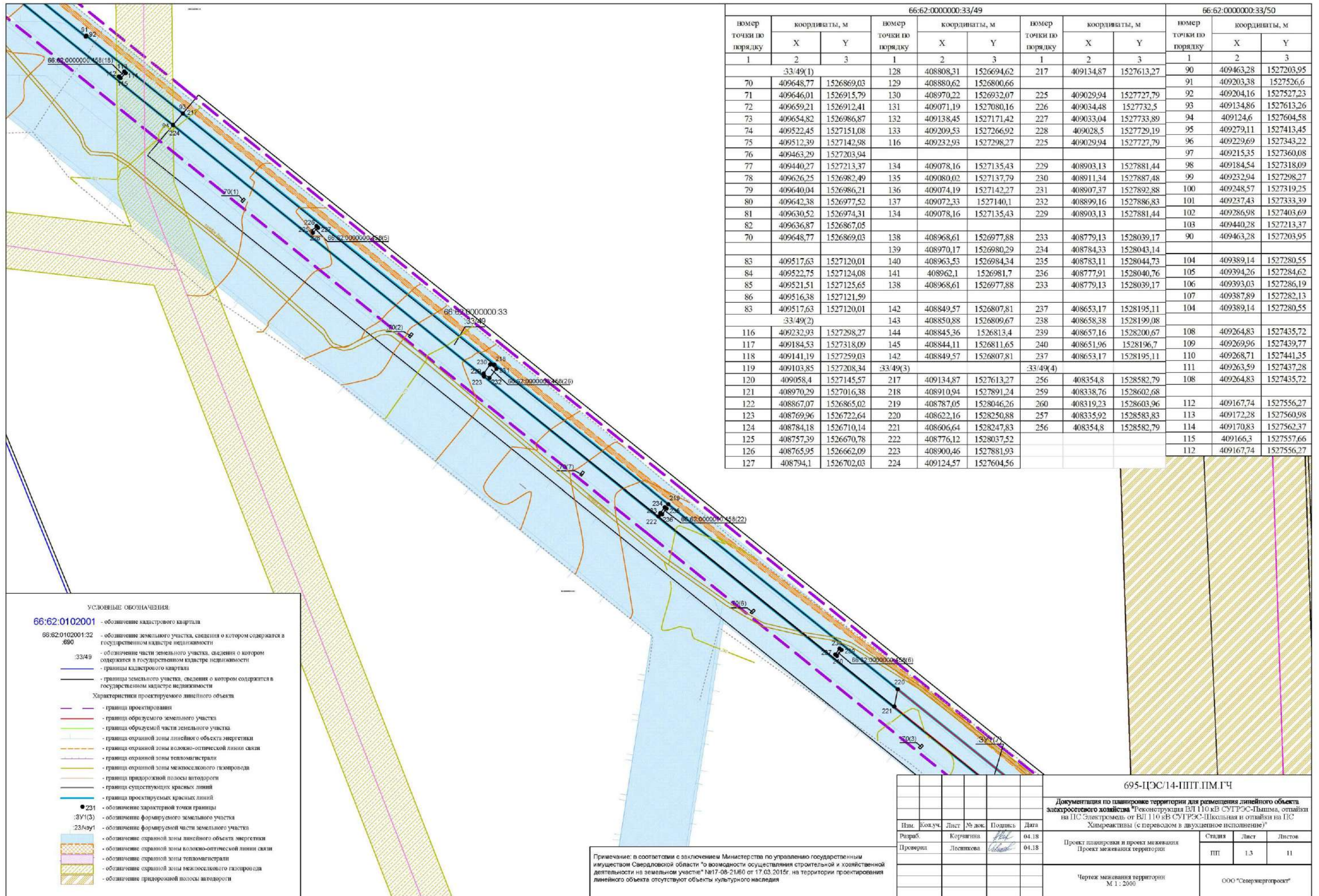
- граница проектирования
- граница образуемого земельного участка
- граница образуемой части земельного участка
- граница охранной зоны линейного объекта энергетика
- граница охранной зоны волоконно-оптической линии связи
- граница охранной зоны теплотрассы
- граница охранной зоны межклассового газопровода
- граница придорожной полосы автодороги
- граница существующих красных линий
- граница проектируемых красных линий

- 231 - обозначение характерной точки границы
- :ЗУ1(3) - обозначение формируемого земельного участка
- :ЗЗчзу1 - обозначение формируемой части земельного участка
- обозначение охранной зоны линейного объекта энергетика
- обозначение охранной зоны волоконно-оптической линии связи
- обозначение охранной зоны теплотрассы
- обозначение охранной зоны межклассового газопровода
- обозначение придорожной полосы автодороги

Примечание:

- в соответствии с заключением Министерства по управлению государственным имуществом Свердловской области "о возможности осуществления строительной и хозяйственной деятельности на земельном участке" №17-08-21/60 от 17.03.2015г. на территории проектирования линейного объекта отсутствуют объекты культурного наследия;
- на выносах отображены границы и характерные точки границ образуемых земельных участков, границы и характерные точки границ образуемых частей земельных участков и границы земельных участков, сведения о границах которых содержится в ГКН

695-ЦЭС/14-ПШТ.ПМ.ГЧ					
Документация по планировке территории для размещения линейного объекта электросетевого хозяйства "Реконструкция ВЛ 110 кВ СУГРЭС-Пышма, отпайки на ПС Электромель от ВЛ 110 кВ СУГРЭС-Школьная и отпайки на ПС Химвреактивы (с переводом в двухфазное исполнение)"					
Изм.	Колуч.	Лист	№ док.	Подпись	Дата
Разработ.	Корвизина				04.18
Проверил	Лесникова				04.18
Проект планировки и проект межевания Проект межевания территории					Стандия
Чертеж межевания территории М 1 : 2000					Лист
					Листов
					ООО "Свердловэнерго"

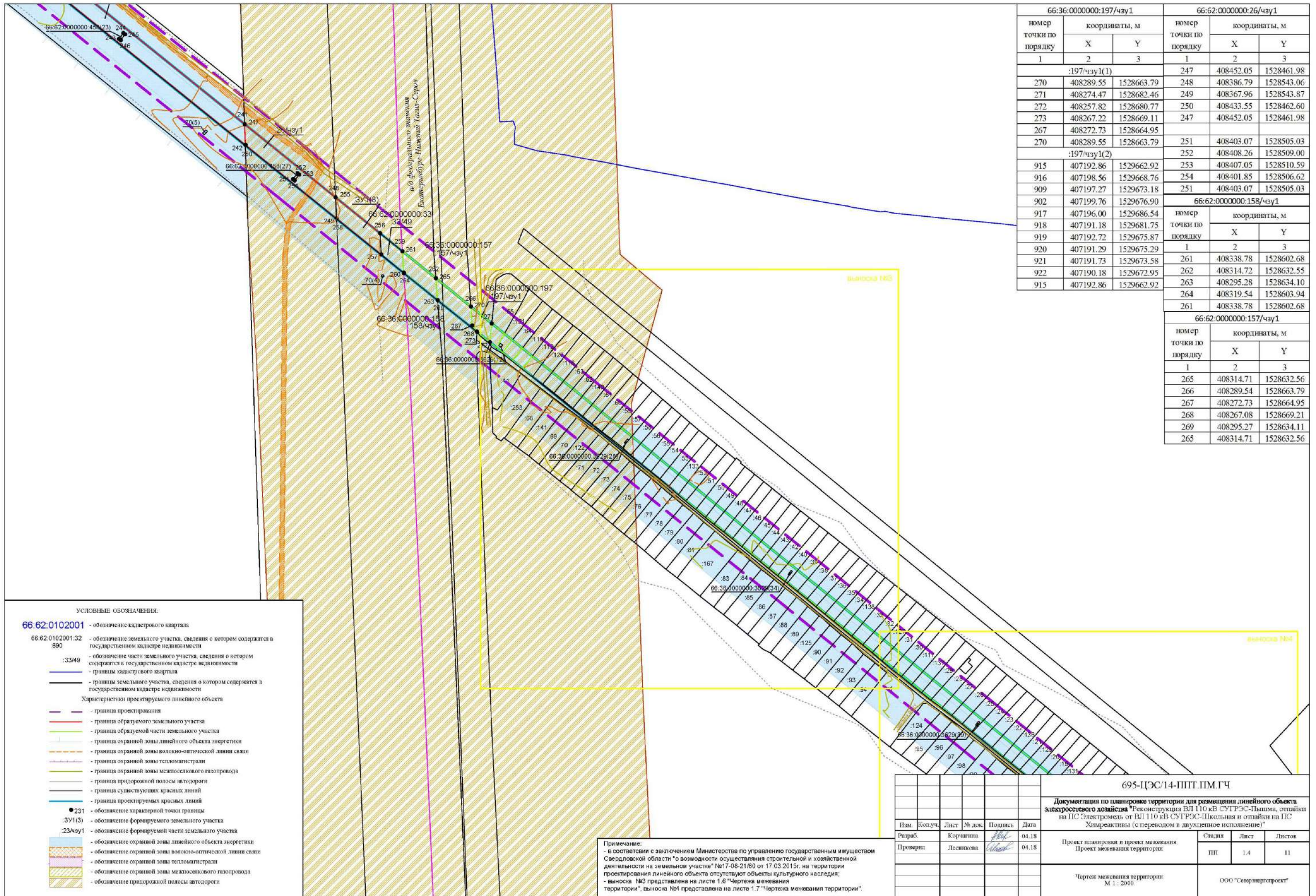


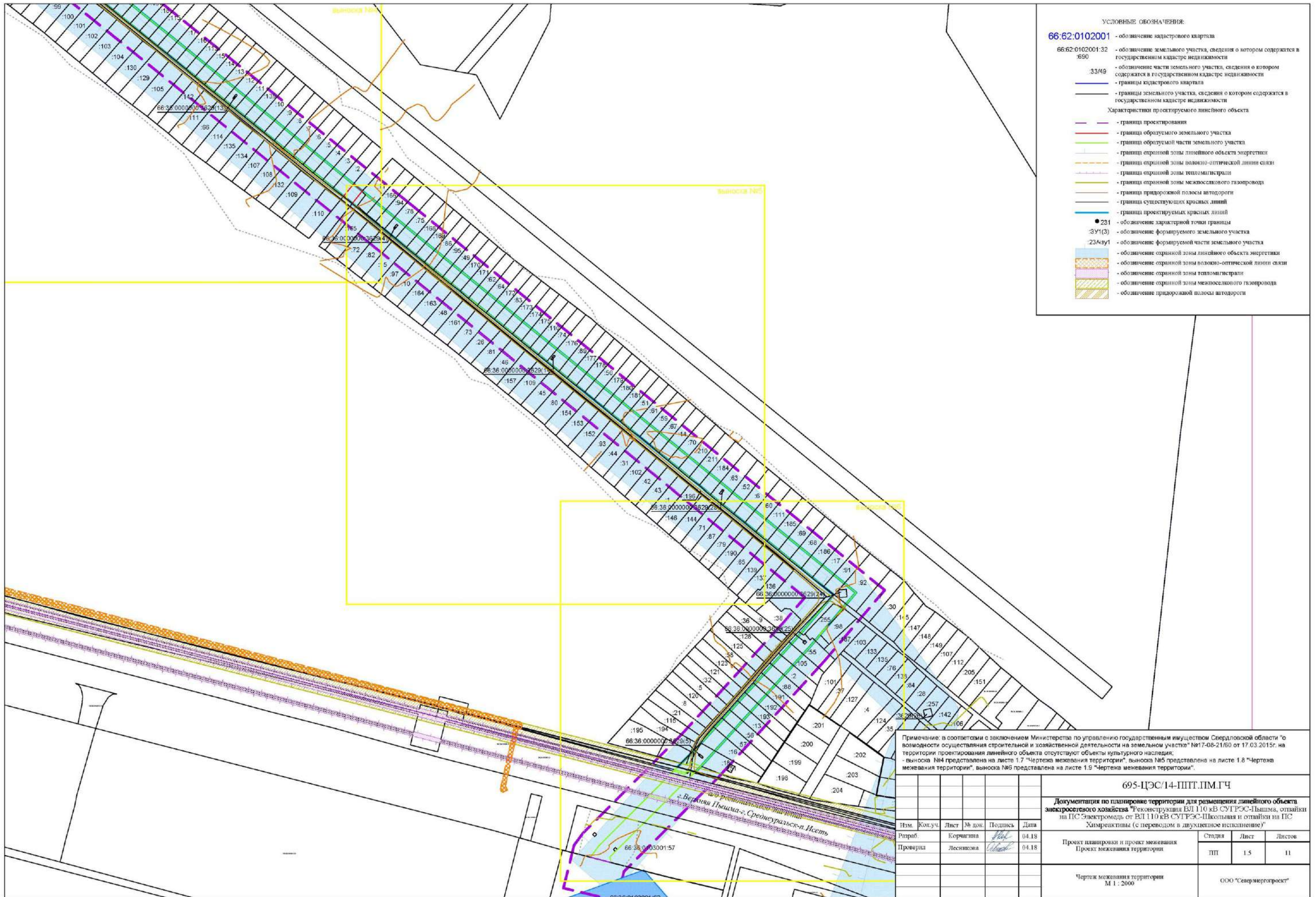
66:62:000000:33/49						66:62:000000:33/50					
номер точки по порядку	координаты, м		номер точки по порядку	координаты, м		номер точки по порядку	координаты, м		номер точки по порядку	координаты, м	
	X	Y		X	Y		X	Y		X	Y
1	2	3	1	2	3	1	2	3	1	2	3
	:33/49(1)		128	408808,31	1526694,62	217	409134,87	1527613,27	90	409463,28	1527203,95
70	409648,77	1526869,03	129	408880,62	1526800,66				91	409203,38	1527526,6
71	409646,01	1526915,79	130	408970,22	1526932,07	225	409029,94	1527727,79	92	409204,16	1527527,23
72	409659,21	1526912,41	131	409071,19	1527080,16	226	409034,48	1527732,5	93	409134,86	1527613,26
73	409654,82	1526986,87	132	409138,45	1527171,42	227	409033,04	1527733,89	94	409124,6	1527604,58
74	409522,45	1527151,08	133	409209,53	1527266,92	228	409028,5	1527729,19	95	409279,11	1527413,45
75	409512,39	1527142,98	116	409232,93	1527298,27	225	409029,94	1527727,79	96	409229,69	1527343,22
76	409463,29	1527203,94							97	409215,35	1527360,08
77	409440,27	1527213,37	134	409078,16	1527135,43	229	408903,13	1527881,44	98	409184,54	1527318,09
78	409626,25	1526982,49	135	409080,02	1527137,79	230	408911,34	1527887,88	99	409232,94	1527298,27
79	409640,04	1526986,21	136	409074,19	1527142,27	231	408907,37	1527892,57	100	409248,57	1527319,25
80	409642,38	1526977,52	137	409072,33	1527140,1	232	408899,16	1527886,83	101	409237,43	1527333,39
81	409630,52	1526974,31	134	409078,16	1527135,43	229	408903,13	1527881,44	102	409286,98	1527403,69
82	409636,87	1526867,05							103	409440,28	1527213,37
70	409648,77	1526869,03	138	408968,61	1526977,88	233	408779,13	1528039,17	90	409463,28	1527203,95
			139	408970,17	1526980,29	234	408784,33	1528043,14			
83	409517,63	1527120,01	140	408963,53	1526984,34	235	408783,11	1528044,73	104	409389,14	1527280,55
84	409522,75	1527124,08	141	408962,1	1526981,7	236	408777,91	1528040,76	105	409394,26	1527284,62
85	409521,51	1527125,65	138	408968,61	1526977,88	233	408779,13	1528039,17	106	409393,03	1527286,19
86	409516,38	1527121,59							107	409387,89	1527282,13
83	409517,63	1527120,01	142	408849,57	1526807,81	237	408653,17	1528195,11	104	409389,14	1527280,55
	:33/49(2)		143	408850,88	1526809,67	238	408658,38	1528199,08			
116	409232,93	1527298,27	144	408845,36	1526813,4	239	408657,16	1528200,67	108	409264,83	1527435,72
117	409184,53	1527318,09	145	408844,11	1526811,65	240	408651,96	1528196,7	109	409269,96	1527439,77
118	409141,19	1527259,03	142	408849,57	1526807,81	237	408653,17	1528195,11	110	409268,71	1527441,35
119	409103,85	1527208,34	:33/49(3)			:33/49(4)			111	409263,59	1527437,28
120	409058,4	1527145,57	217	409134,87	1527613,27	256	408354,8	1528582,79	108	409264,83	1527435,72
121	408970,29	1527016,38	218	408910,94	1527891,24	259	408338,76	1528602,68			
122	408867,07	1526865,02	219	408787,05	1528046,26	260	408319,23	1528603,96	112	409167,74	1527556,27
123	408769,96	1526722,64	220	408622,16	1528250,88	257	408335,92	1528583,83	113	409172,28	1527560,98
124	408784,18	1526710,14	221	408606,64	1528247,83	256	408354,8	1528582,79	114	409170,83	1527562,37
125	408757,39	1526670,78	222	408776,12	1528037,52				115	409166,3	1527557,66
126	408765,95	1526662,09	223	408900,46	1527881,93				112	409167,74	1527556,27
127	408794,1	1526702,03	224	409124,57	1527604,56						

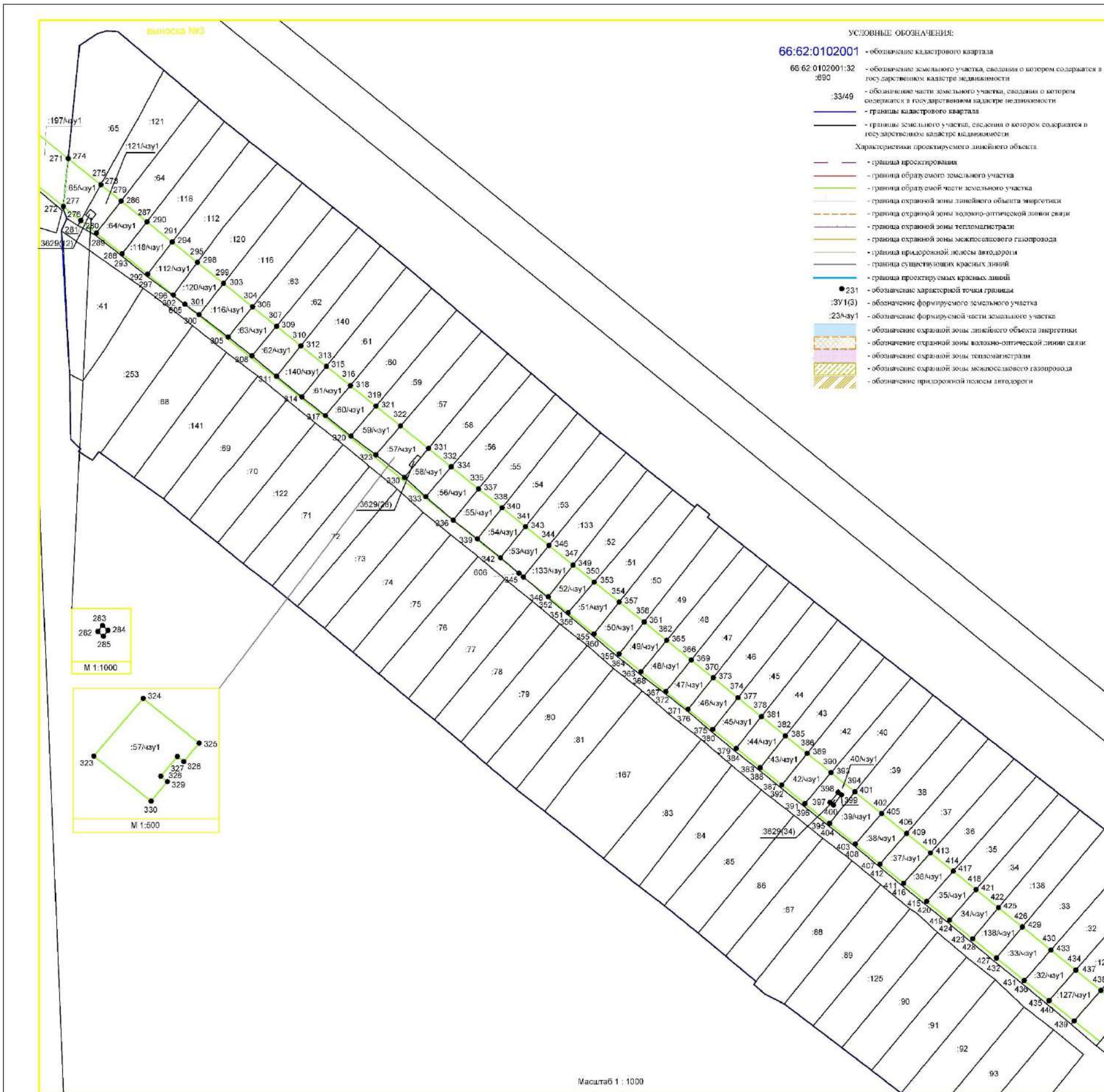
- УСЛОВНЫЕ ОБОЗНАЧЕНИЯ:
- 66:62:0102001 - обозначение кадастрового квартала
  - 66:62:0102001:32:690 - обозначение земельного участка, сведения о котором содержатся в государственном кадастре недвижимости
  - :33/49 - обозначение части земельного участка, сведения о котором содержатся в государственном кадастре недвижимости
  - границы кадастрового квартала
  - границы земельного участка, сведения о котором содержатся в государственном кадастре недвижимости
  - Характеристики проектируемого линейного объекта
    - граница проектирования
    - граница образуемого земельного участка
    - граница образуемой части земельного участка
    - граница охранной зоны линейного объекта энергетики
    - граница охранной зоны волоконно-оптической линии связи
    - граница охранной зоны тепломатриалы
    - граница охранной зоны межпоселкового газопровода
    - граница придорожной полосы автодороги
    - граница существующих красных линий
    - граница проектируемых красных линий
  - 231 - обозначение характерной точки границы
  - :3Y1(3) - обозначение формируемого земельного участка
  - :23/4y1 - обозначение формируемой части земельного участка
  - обозначение охранной зоны линейного объекта энергетики
  - обозначение охранной зоны волоконно-оптической линии связи
  - обозначение охранной зоны тепломатриалы
  - обозначение охранной зоны межпоселкового газопровода
  - обозначение придорожной полосы автодороги

Примечание: в соответствии с заключением Министерства по управлению государственным имуществом Свердловской области "о возможности осуществления строительной и хозяйственной деятельности на земельном участке" №17-08-21/60 от 17.03.2016г. на территории проектирования линейного объекта отсутствуют объекты культурного наследия

695-ЦЭС/14-ПНТ.ПМ.ГЧ					
Документация по планировке территории для размещения линейного объекта электросетевого хозяйства "Реконструкция ВЛ 110 кВ СУГРЭС-Пышма, отпайки на ПС Электромель от ВЛ 110 кВ СУГРЭС-Школьная и отпайки на ПС Химреактивы (с переводом в двухцепное исполнение)"					
Изм.	Колуч.	Лист	№ док.	Подпись	Дата
Разраб.				Корыгина	04.18
Проверил				Лесникова	04.18
Проект планировки и проект межевания территории			Страница	Лист	Листов
Проект межевания территории			ПП	13	11
Чертеж межевания территории М 1:2000			ООО "Северэнергопроект"		



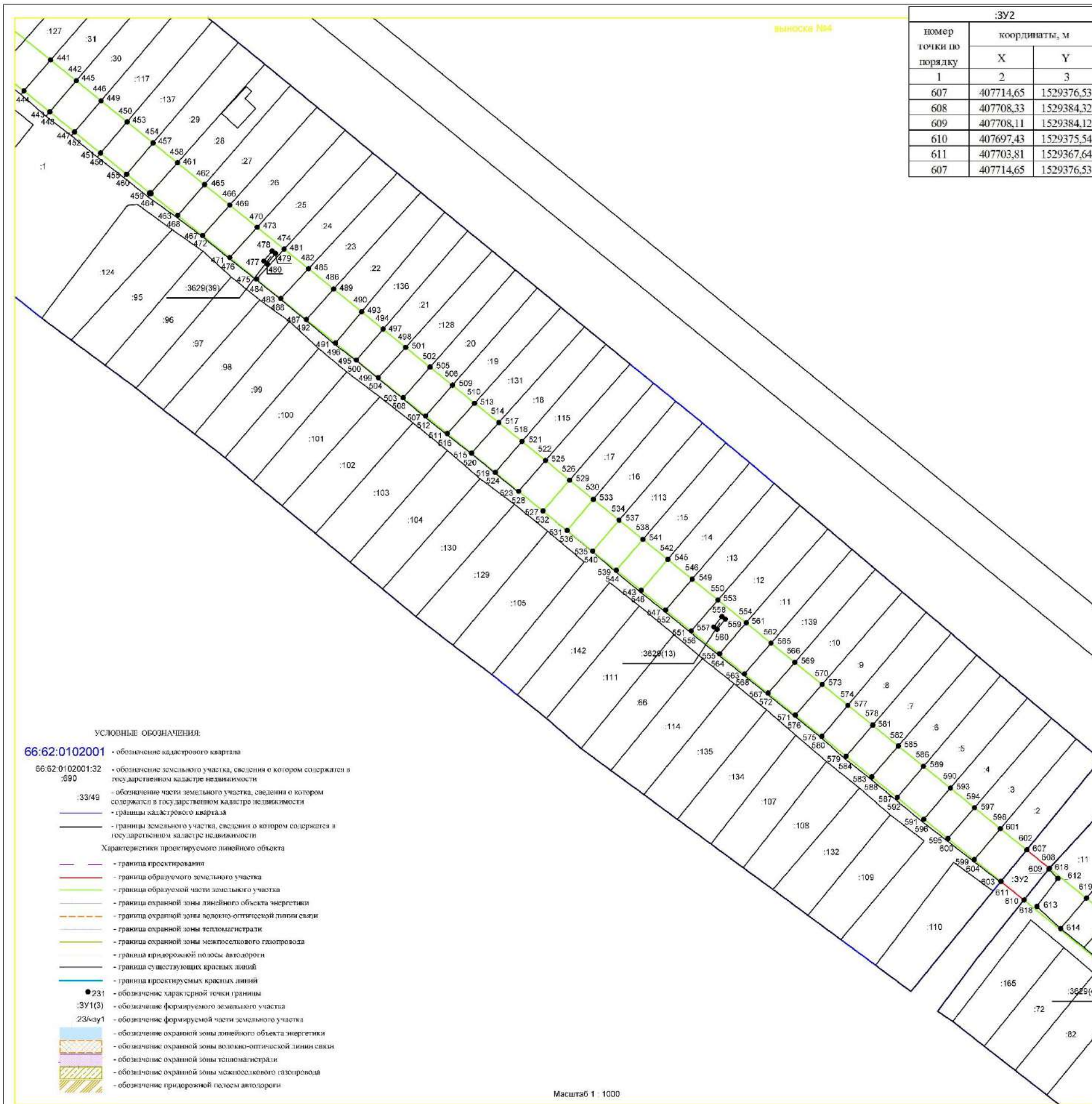




66:36:3002007:65/чзу1			66:36:3002007:120/чзу1			66:36:3002007:60/чзу1		
номер точки по порядку	координаты, м		номер точки по порядку	координаты, м		номер точки по порядку	координаты, м	
	X	Y		X	Y		X	Y
1	2	3	1	2	3	1	2	3
274	408274,45	1528682,46	298	408238,39	1528727,27	318	408195,61	1528780,37
275	408265,37	1528693,78	299	408231,08	1528736,35	319	408188,49	1528789,25
276	408252,93	1528686,85	300	408220,25	1528727,87	320	408178,1	1528780,54
277	408257,8	1528680,77	301	408223,9	1528722,91	317	408185,2	1528771,69
274	408274,45	1528682,46	302	408227,1	1528718,92	318	408195,61	1528780,37
66:36:3002007:121/чзу1			66:36:3002007:116/чзу1			66:36:3002007:59/чзу1		
278	408265,35	1528693,77	303	408231,09	1528736,36	321	408188,47	1528789,24
279	408259,69	1528700,83	304	408222,99	1528746,39	322	408181,64	1528797,8
280	408248,59	1528692,24	305	408212,48	1528737,97	323	408171,6	1528789,2
281	408252,93	1528686,86	300	408220,25	1528727,87	320	408178,1	1528780,54
278	408265,35	1528693,77	303	408231,09	1528736,36	321	408188,47	1528789,24
66:36:3002007:64/чзу1			66:36:3002007:63/чзу1			66:36:3002007:57/чзу1		
282	408254,82	1528688,55	306	408223	1528746,4	324	408181,6	1528797,77
283	408256,8	1528690,17	307	408216,26	1528754,73	325	408173,83	1528807,47
284	408255,17	1528692,14	308	408205,98	1528746,24	326	408170,64	1528804,82
285	408253,18	1528690,52	305	408212,48	1528737,97	327	408171,54	1528803,69
282	408254,82	1528688,55	306	408223	1528746,4	328	408168,08	1528800,82
66:36:3002007:62/чзу1			66:36:3002007:62/чзу1			66:36:3002007:58/чзу1		
286	408259,7	1528700,84	309	408216,27	1528754,74	329	408167,18	1528801,95
287	408252,49	1528709,77	310	408209,46	1528763,2	330	408163,8	1528799,14
288	408241,36	1528701,17	311	408198,86	1528754,75	324	408181,6	1528797,77
289	408248,56	1528692,22	308	408205,98	1528746,24	66:36:3002007:56/чзу1		
286	408259,7	1528700,84	309	408216,27	1528754,74	331	408173,8	1528807,46
66:36:3002007:118/чзу1			66:36:3002007:140/чзу1			66:36:3002007:55/чзу1		
290	408252,48	1528709,77	312	408209,44	1528763,19	332	408167,42	1528815,38
291	408245,43	1528718,53	313	408202,31	1528772,05	333	408157,07	1528806,51
292	408234,28	1528710	314	408191,68	1528763,5	330	408163,8	1528799,14
293	408241,38	1528701,19	311	408198,86	1528754,75	331	408173,8	1528807,46
290	408252,48	1528709,77	312	408209,44	1528763,19	66:36:3002007:55/чзу1		
66:36:3002007:112/чзу1			66:36:3002007:61/чзу1			66:36:3002007:55/чзу1		
294	408245,45	1528718,55	317	408185,2	1528771,69	334	408167,42	1528815,39
295	408238,38	1528727,26	316	408195,64	1528780,39	333	408148,92	1528816,07
296	408227,11	1528718,92	314	408191,68	1528763,5	333	408157,07	1528806,51
297	408234,27	1528710	315	408202,32	1528772,06	334	408167,42	1528815,39
294	408245,45	1528718,55	316	408195,64	1528780,39	66:36:3002007:55/чзу1		
						315	408202,32	1528772,06
						316	408195,64	1528780,39
						317	408185,2	1528771,69
						314	408191,68	1528763,5
						315	408202,32	1528772,06

Примечание: - на выносах отображены границы и характерные точки границ образуемых земельных участков, границы и характерные точки границ образуемых частей земельных участков и границы земельных участков, сведения о границах которых содержатся в ГКН;  
- списки координат образуемых земельных участков и образуемых частей земельных участков представлены на листах 1.10 и 1.11 "Чертежа межевания территории"

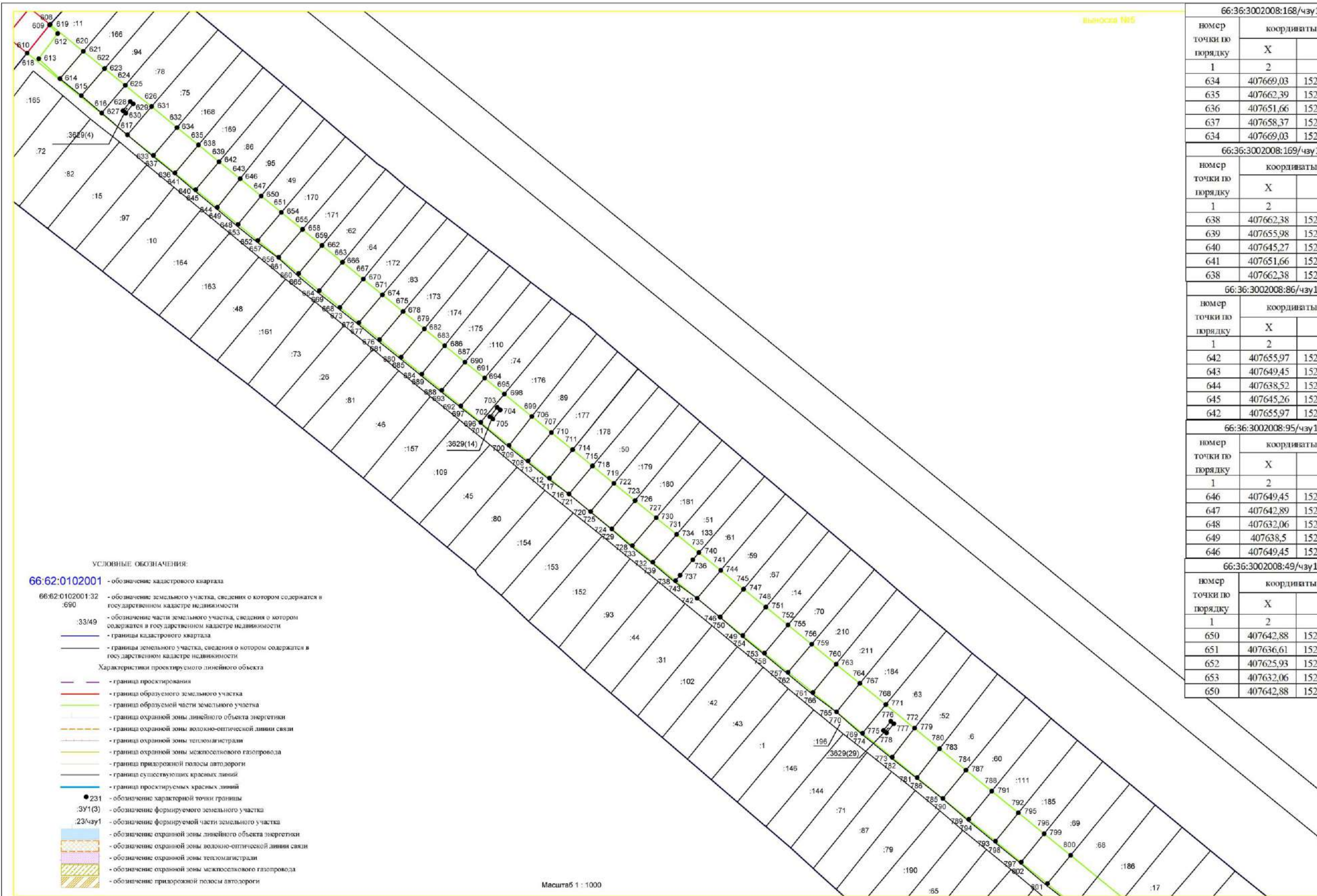
695-ЦЭС/14-ППГ.ПМ.ГЧ					
Документация по планировке территории для размещения линейного объекта электросетевого хозяйства "Реконструкция ВЛ 110 кВ СУ1 РЭС-Цыплям, оттайки на ПС "Электромель от ВЛ 110 кВ СУ1 РЭС-Школьная и оттайки на ПС "Химреактив" (с переводом в двухфазное исполнение)"					
Изм.	Кол.уч.	Лист	№ док.	Подпись	Дата
Разраб.		Корчагина			04.18
Проверка		Лещина			04.18
Проект планировки и проект межевания			Страница		
Проект межевания территории			Лист		
			Листов		
			ПП		
			1.6		
			11		
Чертеж межевания территории			ООО "Севернотрансэнерго"		
М 1:2000					



Примечание: - на выносках отображены границы и характерные точки границ образуемых земельных участков, границы и характерные точки границ образуемых частей земельных участков и границы земельных участков, сведения о границах которых содержатся в ГКН;  
 - списки координат образуемых земельных участков и образуемых частей земельных участков представлены на листах 1.10 и 1.11 "Чертежа межевания территории"

:3У2			66:36:3002007:54/чзУ1			66:36:3002007:49/чзУ1			66:36:3002007:43/чзУ1		
номер точки по порядку	координаты, м		номер точки по порядку	координаты, м		номер точки по порядку	координаты, м		номер точки по порядку	координаты, м	
	X	Y		X	Y		X	Y		X	Y
1	2	3	1	2	3	1	2	3	1	2	3
607	407714,65	1529376,53	340	408153,22	1528833,06	361	408113,54	1528882,29	385	408074,03	1528931,33
608	407708,33	1529384,32	341	408146,68	1528841,13	362	408107,24	1528890,14	386	408067,96	1528938,88
609	407708,11	1529384,12	342	408135,89	1528832,49	363	408096,36	1528881,22	387	408057,02	1528930,12
610	407697,43	1529375,54	339	408142,4	1528824,44	364	408102,5	1528873,65	388	408063,04	1528922,63
611	407703,81	1529367,64	340	408153,22	1528833,06	361	408113,54	1528882,29	385	408074,03	1528931,33
607	407714,65	1529376,53									
66:36:3002007:53/чзУ1			66:36:3002007:48/чзУ1			66:36:3002007:42/чзУ1					
номер точки по порядку	координаты, м		номер точки по порядку	координаты, м		номер точки по порядку	координаты, м				
	X	Y		X	Y		X	Y			
1	2	3	1	2	3	1	2	3			
343	408146,7	1528841,15	365	408107,22	1528890,13	389	408067,97	1528938,89			
344	408140,16	1528849,27	366	408100,41	1528898,63	390	408061,31	1528947,17			
345	408129,23	1528840,39	367	408089,41	1528889,82	391	408050,59	1528938,1			
342	408135,89	1528832,49	368	408096,37	1528881,23	392	408057,01	1528930,12			
343	408146,7	1528841,15	365	408107,22	1528890,13	389	408067,97	1528938,89			
66:36:3002007:133/чзУ1			66:36:3002007:47/чзУ1			66:36:3002007:40/чзУ1					
номер точки по порядку	координаты, м		номер точки по порядку	координаты, м		номер точки по порядку	координаты, м				
	X	Y		X	Y		X	Y			
1	2	3	1	2	3	1	2	3			
346	408140,14	1528849,26	369	408100,38	1528898,61	393	408061,29	1528947,16			
347	408133,32	1528857,65	370	408094,24	1528906,25	394	408054,62	1528955,45			
348	408122,29	1528849,05	371	408083,25	1528897,52	395	408043,71	1528946,63			
345	408129,23	1528840,39	372	408089,43	1528889,84	396	408050,56	1528938,08			
346	408140,14	1528849,26	369	408100,38	1528898,61	393	408061,29	1528947,16			
66:36:3002007:52/чзУ1			66:36:3002007:46/чзУ1			66:36:3002007:39/чзУ1					
номер точки по порядку	координаты, м		номер точки по порядку	координаты, м		номер точки по порядку	координаты, м				
	X	Y		X	Y		X	Y			
1	2	3	1	2	3	1	2	3			
349	408133,37	1528857,69	373	408094,26	1528906,27	397	408050,98	1528946,83			
350	408127,46	1528864,99	374	408087,31	1528914,85	398	408054,5	1528949,62			
351	408116,77	1528855,91	375	408076,33	1528906,14	399	408053,6	1528950,76			
352	408122,28	1528849,05	376	408083,24	1528897,52	400	408050,08	1528947,96			
349	408133,37	1528857,69	373	408094,26	1528906,27	397	408050,98	1528946,83			
66:36:3002007:51/чзУ1			66:36:3002007:45/чзУ1			66:36:3002007:38/чзУ1					
номер точки по порядку	координаты, м		номер точки по порядку	координаты, м		номер точки по порядку	координаты, м				
	X	Y		X	Y		X	Y			
1	2	3	1	2	3	1	2	3			
353	408127,47	1528865	377	408087,32	1528914,86	401	408054,61	1528955,45			
354	408120,49	1528873,67	378	408080,75	1528922,99	402	408047,15	1528964,7			
355	408109,49	1528864,92	379	408069,74	1528914,29	403	408036,47	1528955,58			
356	408116,77	1528855,92	380	408076,31	1528906,13	404	408043,71	1528946,64			
353	408127,47	1528865	377	408087,32	1528914,86	401	408054,61	1528955,45			
66:36:3002007:50/чзУ1			66:36:3002007:44/чзУ1			66:36:3002007:38/чзУ1					
номер точки по порядку	координаты, м		номер точки по порядку	координаты, м		номер точки по порядку	координаты, м				
	X	Y		X	Y		X	Y			
1	2	3	1	2	3	1	2	3			
357	408120,48	1528873,67	381	408080,76	1528923	405	408047,17	1528964,72			
358	408113,56	1528882,3	382	408074,05	1528931,34	406	408040,18	1528973,34			
359	408102,49	1528873,64	383	408063,02	1528922,61	407	408029,58	1528964,16			
360	408109,5	1528864,93	384	408069,75	1528914,3	408	408036,48	1528955,59			
357	408120,48	1528873,67	381	408080,76	1528923	405	408047,17	1528964,72			

695-ЦЭС/14-ППТ.ПМ.ГЧ					
Документация по планировке территории для размещения линейного объекта электросетевого хозяйства "Реконструкция ВЛ 110 кВ СУГ РЭС-Пышма, отпайки на ЦС Электромель от ВЛ 110 кВ СУГ РЭС-Школьная и отпайки на ЦС Химреактива (с переводом в двухэтапное исполнение)"					
Изм.	Кол.уч.	Лист	№ док.	Подпись	Дата
Разреш.		Корзина			04.18
Проверил:		Лесникова			04.18
Проект планировки и проект межевания территории			Студия	Лист	Листов
Чертеж межевания территории М 1 : 2000			ПП	1.7	11
			ООО "Северпроект"		



- УСЛОВНЫЕ ОБОЗНАЧЕНИЯ:**
- 66:62:0102001 - обозначение кадастрового квартала
  - 66:62:0102001:32 - обозначение земельного участка, сведения о котором содержатся в государственном кадастре недвижимости
  - 690 - обозначение части земельного участка, сведения о котором содержатся в государственном кадастре недвижимости
  - :33/49 - границы кадастрового квартала
  - границы земельного участка, сведения о котором содержатся в государственном кадастре недвижимости
- Характеристики проектируемого линейного объекта**
- граница проектируемого
  - граница образуемого земельного участка
  - граница образуемой части земельного участка
  - граница охранной зоны линейного объекта энергетика
  - граница охранной зоны волоконно-оптической линии связи
  - граница охранной зоны теплотрассы
  - граница охранной зоны межсетельного газопровода
  - граница придорожной полосы автодороги
  - граница существующих красных линий
  - граница проектируемых красных линий
- Символы:**
- 231 - обозначение характерной точки границы
  - :ЗУ1(3) - обозначение формируемого земельного участка
  - :23/чзУ1 - обозначение формируемой части земельного участка
  - обозначение охранной зоны линейного объекта энергетика
  - обозначение охранной зоны волоконно-оптической линии связи
  - обозначение охранной зоны теплотрассы
  - обозначение охранной зоны межсетельного газопровода
  - обозначение придорожной полосы автодороги

Масштаб 1 : 1000

66:36:3002008:168/чзУ1			66:36:3002008:11/чзУ1		
номер точки по порядку	координаты, м		номер точки по порядку	координаты, м	
	X	Y		X	Y
1	2	3	1	2	3
634	407669,03	1529432,88	618	407708,32	1529384,32
635	407662,39	1529441,05	619	407698,07	1529397,01
636	407651,66	1529432,06	614	407687,64	1529388,12
637	407658,37	1529423,82	613	407695,26	1529379,98
634	407669,03	1529432,88	612	407704,83	1529387,26
66:36:3002008:169/чзУ1			66:36:3002008:166/чзУ1		
номер точки по порядку	координаты, м		номер точки по порядку	координаты, м	
1	2	3	1	2	3
638	407662,38	1529441,05	638	407662,38	1529441,05
639	407655,98	1529448,94	639	407655,98	1529448,94
640	407645,27	1529439,94	640	407645,27	1529439,94
641	407651,66	1529432,07	641	407651,66	1529432,07
638	407662,38	1529441,05	638	407662,38	1529441,05
66:36:3002008:86/чзУ1			66:36:3002008:94/чзУ1		
номер точки по порядку	координаты, м		номер точки по порядку	координаты, м	
1	2	3	1	2	3
642	407655,97	1529448,94	642	407655,97	1529448,94
643	407649,45	1529456,96	643	407649,45	1529456,96
644	407638,52	1529448,25	644	407638,52	1529448,25
645	407645,26	1529439,94	645	407645,26	1529439,94
642	407655,97	1529448,94	642	407655,97	1529448,94
66:36:3002008:95/чзУ1			66:36:3002008:78/чзУ1		
номер точки по порядку	координаты, м		номер точки по порядку	координаты, м	
1	2	3	1	2	3
646	407649,45	1529456,97	646	407649,45	1529456,97
647	407642,89	1529465,05	647	407642,89	1529465,05
648	407632,06	1529456,18	648	407632,06	1529456,18
649	407638,5	1529448,24	649	407638,5	1529448,24
646	407649,45	1529456,97	646	407649,45	1529456,97
66:36:3002008:49/чзУ1			66:36:3002008:75/чзУ1		
номер точки по порядку	координаты, м		номер точки по порядку	координаты, м	
1	2	3	1	2	3
650	407642,88	1529465,05	650	407642,88	1529465,05
651	407636,61	1529472,77	651	407636,61	1529472,77
652	407625,93	1529463,73	652	407625,93	1529463,73
653	407632,06	1529456,19	653	407632,06	1529456,19
650	407642,88	1529465,05	650	407642,88	1529465,05

Примечание: - на выносках отображены границы и характерные точки границ образуемых земельных участков, границы и характерные точки границ образуемых частей земельных участков и границы земельных участков, сведения о границах которых содержатся в ГКН;  
 - списки координат образуемых земельных участков и образуемых частей земельных участков представлены на листах 1.10 и 1.11 "Чертежа межевания территории"

695-ЦЭС/14-ППТ.ПМ.ГЧ					
Документация по планировке территории для размещения линейного объекта электросетевого хозяйства "Реконструкция ВЛ 110 кВ СУТРС-Пышма, отпайки на ПС Электромель от ВЛ 110 кВ СУТРС-Школьная и отпайки на ПС Химреактивы (с переводом в двухфазное исполнение)"					
Изм.	Кол.уч.	Лист	№ док.	Подпись	Дата
Разраб.		Корчагина			04.18
Проверил		Лесникова			04.18
Проект планировки и проект межевания территории			Стадия	Лист	Листов
Чертеж межевания территории М 1 : 2000			ПП	18	11
			ООО "Северэнергопроект"		



66:36:3002007:37/чз1			66:36:3002007:127/чз1			66:36:3002007:27/чз1			66:36:3002007:136/чз1			66:36:3002007:115/чз1			66:36:3002007:15/чз1			66:36:3002007:10/чз1			66:36:3002007:4/чз1			66:36:3002008:171/чз1		
номер точки по порядку	координаты, м		номер точки по порядку	координаты, м		номер точки по порядку	координаты, м		номер точки по порядку	координаты, м		номер точки по порядку	координаты, м		номер точки по порядку	координаты, м		номер точки по порядку	координаты, м		номер точки по порядку	координаты, м		номер точки по порядку	координаты, м	
	X	Y		X	Y		X	Y		X	Y		X	Y		X	Y		X	Y		X	Y		X	Y
1	2	3	1	2	3	1	2	3	1	2	3	1	2	3	1	2	3	1	2	3	1	2	3	1	2	3
409	408040,21	1528973,37	437	407992,77	1529032,07	465	407943,01	1529093,72	493	407899,37	1529147,75	521	407854,83	1529202,91	541	407821,25	1529244,48	569	407779,04	1529296,75	593	407735,85	1529350,23	658	407630,08	1529480,8
410	408033,48	1528981,68	438	407985,75	1529040,79	466	407935,98	1529102,42	494	407893,4	1529155,14	522	407848,3	1529210,98	542	407814,35	1529253,02	570	407771,47	1529306,12	594	407729,14	1529358,54	659	407623,99	1529488,3
411	408022,93	1528972,32	439	407975,15	1529031,56	467	407925,5	1529093,06	495	407882,79	1529145,98	523	407837,77	1529201,72	543	407803,69	1529243,93	571	407760,91	1529296,92	595	407718,54	1529349,4	660	407613,26	1529479,33
412	408029,56	1528964,15	440	407982,18	1529022,78	468	407932,39	1529084,5	496	407888,61	1529138,76	524	407844,21	1529193,75	544	407810,64	1529235,36	572	407768,46	1529287,57	596	407725,22	1529341,12	661	407619,44	1529471,71
409	408040,21	1528973,37	437	407992,77	1529032,07	465	407943,01	1529093,72	493	407899,37	1529147,75	521	407854,83	1529202,91	541	407821,25	1529244,48	569	407779,04	1529296,75	593	407735,85	1529350,23	658	407630,08	1529480,8
66:36:3002007:36/чз1			66:36:3002007:31/чз1			66:36:3002007:26/чз1			66:36:3002007:21/чз1			66:36:3002007:1/чз1			66:36:3002007:14/чз1			66:36:3002007:3/чз1			66:36:3002007:2/чз1			66:36:3002008:62/чз1		
1	2	3	1	2	3	1	2	3	1	2	3	1	2	3	1	2	3	1	2	3	1	2	3	1	2	3
413	408033,46	1528981,67	441	407985,73	1529040,78	469	407935,97	1529102,42	497	407893,4	1529155,15	525	407848,3	1529210,99	545	407814,34	1529253,02	573	407771,47	1529306,13	597	407729,14	1529358,55	662	407623,98	1529488,3
414	408027,11	1528989,59	442	407978,63	1529049,61	470	407928,35	1529111,85	498	407887,15	1529162,88	526	407841,58	1529219,3	546	407807,58	1529261,42	574	407764,28	1529315,02	598	407721,95	1529367,45	663	407617,63	1529496,12
415	408016,54	1528980,3	443	407967,95	1529040,48	471	407917,96	1529102,41	499	407876,73	1529153,48	527	407831	1529210,12	547	407796,95	1529252,29	575	407753,58	1529306,01	599	407711,27	1529358,41	664	407606,81	1529487,26
416	408022,96	1528972,35	444	407975,15	1529031,57	472	407925,49	1529093,06	500	407882,78	1529145,98	528	407837,77	1529201,73	548	407803,69	1529243,94	576	407760,91	1529296,93	600	407718,53	1529349,4	665	407613,25	1529479,33
413	408033,46	1528981,67	441	407985,73	1529040,78	469	407935,97	1529102,42	497	407893,4	1529155,15	525	407848,3	1529210,99	545	407814,34	1529253,02	573	407771,47	1529306,13	597	407729,14	1529358,55	662	407623,98	1529488,3
66:36:3002007:35/чз1			66:36:3002007:30/чз1			66:36:3002007:25/чз1			66:36:3002007:20/чз1			66:36:3002007:1/чз2			66:36:3002007:13/чз1			66:36:3002007:8/чз1			66:36:3002007:7/чз1			66:36:3002008:172/чз1		
1	2	3	1	2	3	1	2	3	1	2	3	1	2	3	1	2	3	1	2	3	1	2	3	1	2	3
417	408027,08	1528989,57	445	407978,62	1529049,61	473	407928,36	1529111,86	501	407887,14	1529162,88	605	408223,89	1528722,92	549	407807,57	1529261,42	577	407764,28	1529315,03	601	407721,94	1529367,45	666	407617,63	1529496,13
418	408020,72	1528997,45	446	407971,75	1529058,13	474	407920,86	1529121,13	502	407880,35	1529171,29	300	408220,25	1528727,87	550	407800,39	1529270,31	578	407757,44	1529323,51	602	407714,63	1529376,51	667	407611,2	1529504,05
419	408010,07	1528988,26	447	407961,02	1529049,01	475	407910,54	1529111,61	503	407869,83	1529162,03	305	408212,48	1528737,97	551	407789,8	1529261,13	579	407746,8	1529314,39	603	407703,82	1529367,64	668	407606,39	1529495,17
420	408016,54	1528980,31	448	407967,94	1529040,48	476	407917,95	1529102,41	504	407876,72	1529153,48	308	408205,98	1528746,24	552	407796,94	1529252,29	580	407753,57	1529306,01	604	407711,28	1529358,42	669	407606,81	1529487,27
417	408027,08	1528989,57	445	407978,62	1529049,61	473	407928,36	1529111,86	501	407887,14	1529162,88	311	408198,86	1528754,75	549	407807,57	1529261,42	577	407764,28	1529315,03	601	407721,94	1529367,45	666	407617,63	1529496,13
66:36:3002007:34/чз1			66:36:3002007:117/чз1			66:36:3002007:114/чз1			66:36:3002007:20/чз1			66:36:3002007:12/чз1			66:36:3002007:7/чз1			66:36:3002007:7/чз1			66:36:3002008:18/чз1			66:36:3002008:172/чз1		
1	2	3	1	2	3	1	2	3	1	2	3	1	2	3	1	2	3	1	2	3	1	2	3	1	2	3
421	408020,72	1528997,46	449	407971,73	1529058,12	477	407916,68	1529114,12	505	407880,35	1529171,3	314	408191,68	1528763,50	553	407800,39	1529270,32	581	407757,43	1529323,51	605	407714,63	1529376,51	670	407611,19	1529504,05
422	408014,44	1529005,27	450	407964,52	1529067,09	478	407920,21	1529116,92	506	407874,14	1529178,98	317	408185,20	1528771,69	554	407792,57	1529279,99	582	407750,3	1529332,33	606	407703,82	1529367,64	671	407605,22	1529511,4
423	408003,62	1528996,27	451	407953,82	1529057,96	479	407919,31	1529118,06	507	407863,59	1529169,75	320	408178,10	1528780,54	555	407781,98	1529270,84	583	407739,71	1529323,18	607	407696,81	1529487,27	672	407594,53	1529502,37
424	408010,09	1528988,28	452	407961,03	1529049,02	480	407915,78	1529115,26	508	407869,82	1529162,03	323	408171,60	1528789,20	556	407789,8	1529261,14	584	407746,8	1529314,4	608	407688,52	1529510,29	673	407600,4	1529495,18
421	408020,72	1528997,46	449	407971,73	1529058,12	477	407916,68	1529114,12	505	407880,35	1529171,3	330	408163,80	1528799,14	557	407800,39	1529270,32	585	407753,57	1529306,01	609	407688,52	1529510,29	674	407605,22	1529511,4
66:36:3002007:138/чз1			66:36:3002007:137/чз1			66:36:3002007:24/чз1			66:36:3002007:19/чз1			66:36:3002007:17/чз1			66:36:3002007:12/чз1			66:36:3002007:6/чз1			66:36:3002008:83/чз1			66:36:3002008:173/чз1		
1	2	3	1	2	3	1	2	3	1	2	3	1	2	3	1	2	3	1	2	3	1	2	3	1	2	3
425	408014,42	1529005,26	453	407964,51	1529067,09	481	407920,86	1529121,14	509	407874,14	1529178,99	333	408157,07	1528806,51	557	407916,68	1529114,12	586	407743,29	1529341,02	610	407688,52	1529510,29	675	407598,79	1529519,29
426	408007,72	1529013,56	454	407957,3	1529076,02	482	407914,11	1529129,49	510	407867,97	1529186,63	336	408148,92	1528816,07	558	407920,21	1529116,92	587	407732,61	1529331,96	611	407688,52	1529510,29	676	407588,1	1529510,29
427	407996,96	1529004,56	455	407946,58	1529066,91	483	407903,82	1529119,93	511	407857,55	1529177,23	339	408142,40	1528824,44	559	407919,31	1529118,06	588	407739,71	1529323,18	612	407688,52	1529510,29	677	407594,53	1529502,38
428	408003,63	1528996,28	456	407953,81	1529057,96	484	407910,53	1529111,61	512	407863,6	1529169,76	342	408135,89	1528832,49	560	407915,78	1529115,26	589	407746,8	1529314,4	613	407688,52	1529510,29	678	407588,09	1529510,29
425	408014,42	1529005,26	453	407964,51	1529067,09	481	407920,86	1529121,14	509	407874,14	1529178,99	346	408130,50	1528838,88	561	407916,68	1529114,12	590	407743,29	1529341,03	614	407688,52	1529510,29	679	407592,21	1529527,41
66:36:3002007:33/чз1			66:36:3002007:29/чз1			66:36:3002007:23/чз1			66:36:3002007:18/чз1			66:36:3002007:16/чз1			66:36:3002007:11/чз1			66:36:3002007:5/чз1			66:36:3002007:5/чз1			66:36:3002008:170/чз1		
1	2	3	1	2	3	1	2	3	1	2	3	1	2	3	1	2	3	1	2	3	1	2	3	1	2	3
429	408007,74	1529013,58	457	407957,28	1529076,01	485	407914,11	1529129,5	513	407867,97	1529186,64	353	407835,01	1529227,45	562	407792,57	1529280	591	407735,86	1529350,23	615	407688,52	1529510,29	680	407581,41	1529518,53
430	407999,73	1529023,47	458	407950,52	1529084,42	486	407907,13	1529138,14	514	407861,29	1529194,9	354	407827,84	1529236,32	563	407775,06	1529279,4	592	407725,23	1529341,11	616	407688,52	1529510,29	681	407588,09	1529510,29
431	407989,15	1529014,22	459	407940,01	1529075,08	487	407896,71	1529128,74	515	407850,84	1529185,54	356	407824,3	1529218,42	564	407781,98	1529270,85	593	407732,62	1529331,97						

66:36:3002008:174/чзУ1			66:36:3002008:177/чзУ1			66:36:3002008:61/чзУ1			66:36:3002008:184/чзУ1			66:36:3002008:185/чзУ1			66:36:0000000:150/чзУ1		
номер точки по порядку	координаты, м		номер точки по порядку	координаты, м		номер точки по порядку	координаты, м		номер точки по порядку	координаты, м		номер точки по порядку	координаты, м		номер точки по порядку	координаты, м	
	X	Y		X	Y		X	Y		X	Y		X	Y		X	Y
1	2	3	1	2	3	1	2	3	1	2	3	1	2	3	1	2	3
682	407592,21	1529527,42	710	407552,73	1529575,99	740	407506,86	1529632,43	767	407456,95	1529693,86	795	407407,66	1529754,52	929	407191,65	1529661,73
683	407585,86	1529535,22	711	407546,14	1529584,07	741	407500,1	1529640,77	768	407448,89	1529703,79	796	407399,69	1529764,34	925	407188,72	1529672,38
684	407575	1529526,4	712	407535,28	1529575,28	742	407489,45	1529631,76	769	407438,09	1529694,89	797	407388,82	1529755,53	921	407191,73	1529673,58
685	407581,4	1529518,53	713	407541,93	1529567,11	743	407496,15	1529623,44	770	407446,14	1529684,99	798	407396,81	1529745,69	930	407189,94	1529680,41
682	407592,21	1529527,42	710	407552,73	1529575,99	737	407498,26	1529625,16	767	407456,95	1529693,86	795	407407,66	1529754,52	931	407185,74	1529676,06
66:36:3002008:175/чзУ1			66:36:3002008:178/чзУ1			66:36:3002008:63/чзУ1			66:36:3002008:69/чзУ1			66:36:0103001:17					
номер точки по порядку	координаты, м		номер точки по порядку	координаты, м		номер точки по порядку	координаты, м		номер точки по порядку	координаты, м		номер точки по порядку	координаты, м		номер точки по порядку	координаты, м	
1	2	3	1	2	3	1	2	3	1	2	3	1	2	3	1	2	3
686	407585,86	1529535,23	714	407546,14	1529584,11	744	407500,09	1529640,77	771	407448,88	1529703,79	799	407399,68	1529764,34	937	407188,42	1529658,58
687	407579,57	1529542,96	715	407539,96	1529591,72	744	407500,09	1529640,77	772	407439,98	1529714,75	800	407391,44	1529774,49	938	407184,26	1529674,54
688	407568,81	1529534,02	716	407529,24	1529582,73	745	407493	1529649,5	773	407428,91	1529706,19	801	407380,65	1529765,57	939	407180,76	1529670,90
689	407575	1529526,41	717	407535,28	1529575,29	746	407482,27	1529640,52	774	407438,09	1529694,9	802	407388,81	1529755,53	940	407184,87	1529655,13
686	407585,86	1529535,23	714	407546,14	1529584,11	742	407489,45	1529631,76	771	407448,88	1529703,79	799	407399,68	1529764,34	937	407188,42	1529658,58
66:36:3002008:110/чзУ1			66:36:3002008:50/чзУ1			66:36:3002008:67/чзУ1			66:36:3002008:52/чзУ1			66:36:0103001:17/чзУ1					
номер точки по порядку	координаты, м		номер точки по порядку	координаты, м		номер точки по порядку	координаты, м		номер точки по порядку	координаты, м		номер точки по порядку	координаты, м		66:36:0103001:17/чзУ2		
1	2	3	1	2	3	1	2	3	1	2	3	1	2	3			
690	407579,57	1529542,97	718	407539,95	1529591,72	747	407493	1529649,51	775	407439,08	1529702,9	799	407399,68	1529764,34	945	407170,52	1529640,85
691	407573,49	1529550,45	719	407533,29	1529599,91	748	407486,11	1529657,97	776	407442,6	1529705,7	800	407391,44	1529774,49	946	407166,41	1529656,56
692	407562,82	1529541,4	720	407522,51	1529591	749	407475,26	1529649,14	777	407441,7	1529706,84	801	407380,65	1529765,57	947	407165,18	1529655,33
693	407568,82	1529534,03	721	407529,23	1529582,73	750	407482,27	1529640,53	778	407438,18	1529704,04	802	407388,81	1529755,53	948	407169,29	1529639,63
690	407579,57	1529542,97	718	407539,95	1529591,72	747	407493	1529649,51	775	407439,08	1529702,9	799	407399,68	1529764,34	945	407170,52	1529640,85
66:36:3002008:74/чзУ1			66:36:3002008:179/чзУ1			66:36:3002008:14/чзУ1			66:36:3002008:6/чзУ1			66:36:0103001:57/чзУ1					
номер точки по порядку	координаты, м		номер точки по порядку	координаты, м		номер точки по порядку	координаты, м		номер точки по порядку	координаты, м		номер точки по порядку	координаты, м		66:36:0103001:57/чзУ1		
1	2	3	1	2	3	1	2	3	1	2	3	1	2	3			
694	407573,48	1529550,45	722	407533,29	1529599,92	751	407486,11	1529657,98	780	407432,16	1529724,36	803	407380,65	1529765,57	953	407149,66	1529619,95
695	407567,36	1529557,99	723	407526,73	1529607,99	752	407479,26	1529666,41	781	407421,13	1529715,76	804	407380,65	1529765,57	954	407145,55	1529635,69
696	407556,62	1529549,02	724	407515,92	1529599,11	753	407468,53	1529657,43	782	407428,9	1529706,2	805	407380,65	1529765,57	955	407115,14	1529605,22
697	407562,81	1529541,4	725	407522,51	1529591,01	754	407475,26	1529649,15	779	407439,08	1529702,9	806	407380,65	1529765,57	956	407110,19	1529606,13
694	407573,48	1529550,45	722	407533,29	1529599,92	751	407486,11	1529657,98	780	407432,16	1529724,36	807	407380,65	1529765,57	957	407114,90	1529587,80
66:36:3002008:176/чзУ1			66:36:3002008:180/чзУ1			66:36:3002008:70/чзУ1			66:36:3002008:60/чзУ1			66:36:0103001:57/чзУ1					
номер точки по порядку	координаты, м		номер точки по порядку	координаты, м		номер точки по порядку	координаты, м		номер точки по порядку	координаты, м		номер точки по порядку	координаты, м		66:36:0103001:57/чзУ1		
1	2	3	1	2	3	1	2	3	1	2	3	1	2	3			
698	407567,36	1529558	726	407526,73	1529608	755	407479,25	1529666,41	783	407423,96	1529734,46	808	407380,65	1529765,57	958	407124,78	1529595,07
699	407558,81	1529568,52	727	407520,17	1529616,07	756	407471,93	1529675,44	784	407423,96	1529734,46	809	407380,65	1529765,57	959	407149,66	1529619,95
700	407547,82	1529559,86	728	407509,52	1529606,99	757	407461,23	1529666,42	785	407413,14	1529725,59	810	407380,65	1529765,57	960	407149,66	1529619,95
701	407556,62	1529549,03	729	407515,92	1529599,12	758	407468,53	1529657,43	786	407421,13	1529715,77	811	407380,65	1529765,57	961	407149,66	1529619,95
698	407567,36	1529558	726	407526,73	1529608	759	407471,92	1529675,44	787	407432,16	1529724,37	812	407380,65	1529765,57	962	407149,66	1529619,95
702	407558,7	1529552,48	727	407520,17	1529616,07	760	407464,34	1529684,77	788	407415,94	1529744,31	813	407380,65	1529765,57	963	407149,66	1529619,95
703	407562,23	1529555,28	728	407509,52	1529606,99	761	407453,51	1529675,92	789	407405,12	1529735,46	814	407380,65	1529765,57	964	407149,66	1529619,95
704	407561,33	1529556,41	729	407515,92	1529599,12	762	407461,22	1529666,42	790	407413,14	1529725,6	815	407380,65	1529765,57	965	407149,66	1529619,95
705	407557,8	1529553,62	730	407520,16	1529616,07	763	407464,34	1529684,78	791	407415,95	1529744,32	816	407380,65	1529765,57	966	407149,66	1529619,95
702	407558,7	1529552,48	731	407513,8	1529623,91	764	407456,96	1529693,86	792	407407,66	1529754,51	817	407380,65	1529765,57	967	407149,66	1529619,95
66:36:3002008:89/чзУ1			66:36:3002008:181/чзУ1			66:36:3002008:210/чзУ1			66:36:3002008:111/чзУ1			66:36:0103001:57/чзУ1					
номер точки по порядку	координаты, м		номер точки по порядку	координаты, м		номер точки по порядку	координаты, м		номер точки по порядку	координаты, м		номер точки по порядку	координаты, м		66:36:0103001:57/чзУ1		
1	2	3	1	2	3	1	2	3	1	2	3	1	2	3			
706	407558,8	1529568,52	732	407503,19	1529614,79	765	407446,14	1529684,98	793	407396,82	1529745,69	818	407380,65	1529765,57	968	407149,66	1529619,95
707	407552,74	1529575,99	733	407509,52	1529607	766	407453,5	1529675,92	794	407405,12	1529735,47	819	407380,65	1529765,57	969	407149,66	1529619,95
708	407541,93	1529567,1	730	407520,16	1529616,07	767	407456,96	1529693,86	795	407407,66	1529754,52	820	407380,65	1529765,57	970	407149,66	1529619,95
709	407547,81	1529559,86	731	407513,8	1529623,91	768	407446,14	1529684,98	796	407399,69	1529764,34	821	407380,65	1529765,57	971	407149,66	1529619,95
706	407558,8	1529568,52	732	407503,19	1529614,79	769	407446,14	1529684,98	797	407399,69	1529764,34	822	407380,65	1529765,57	972	407149,66	1529619,95
706	407558,8	1529568,52	733	407509,52	1529607	770	407446,14	1529684,99	798	407396,81	1529745,69	823	407380,65	1529765,57	973	407149,66	1529619,95
706	407558,8	1529568,52	730	407520,16	1529616,07	771	407448,88	1529703,79	799	407399,68	1529764,34	824	407380,65	1529765,57	974	407149,66	1529619,95
706	407558,8	1529568,52	731	407513,8	1529623,91	772	407439,98	1529714,75	800	407391,44	1529774,49	825	407380,65	1529765,57	975	407149,66	1529619,95
706	407558,8	1529568,52	732	407503,19	1529614,79	773	407428,91	1529706,19	801	407380,65	1529765,57	826	407380,65	1529765,57	976	407149,66	1529619,95
706	407558,8	1529568,52	733	407509,52	1529607	774	407413,14	1529725,6	802	407388,81	1529755,53	827	407380,65	1529765,57	977	407149,66	1529619,95
706	407558,8	1529568,52	730	407520,16	1529616,07	775	407405,12	1529735,46	803	407380,65	1529765,57	828	407380,65	1529765,57	978	407149,66	1529619,95
706	407558,8	1529568,52	731	407513,8	1529623,91	776	407396,82	1529745,69	804	407380,65	1529765,57	829	407380,65	1529765,57	979	407149,66	1529619,95
706	407558,8	1529568,52	732	407503,19	1529614,79	777	407388,82	1529755,53	805	407380,65	1529765,57	830	407380,65	1529765,57	980	407149,66	1529619,95
706	407558,8	1529568,52	733	407509,52	15296												