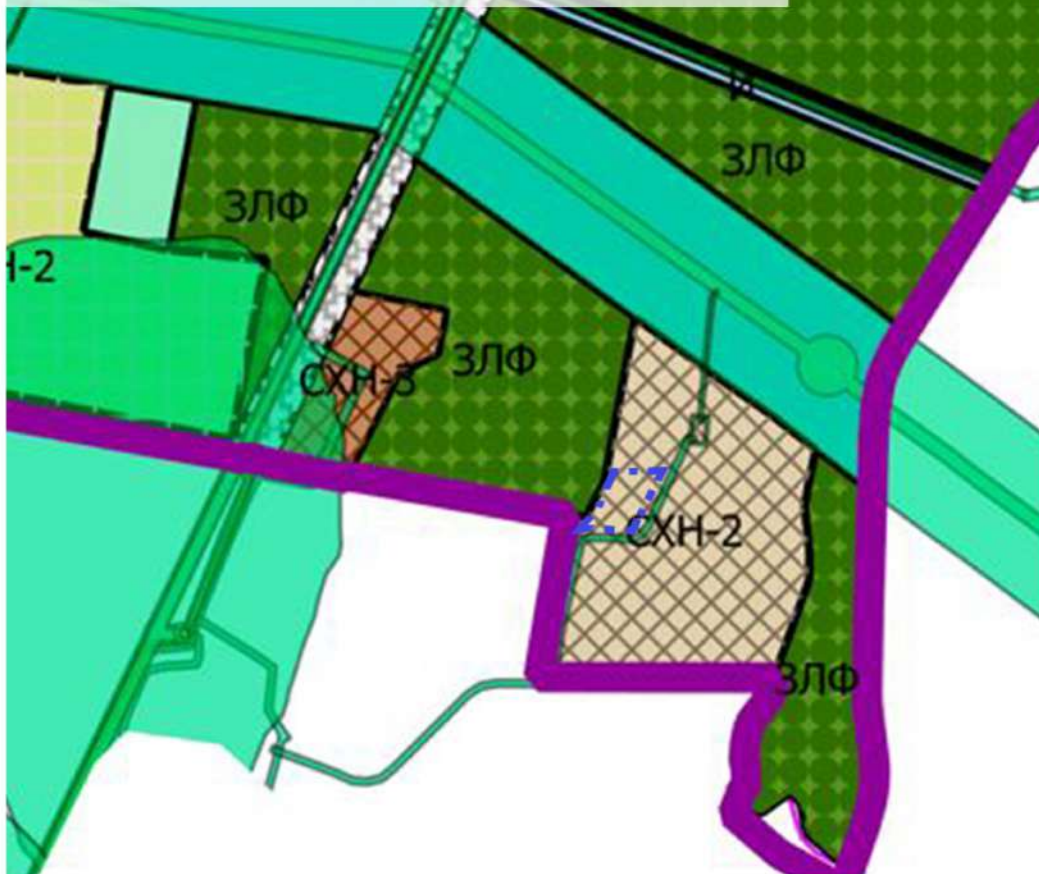


Выкопировка из действующих Правил землепользования и застройки городского округа Верхняя Пышма








Предлагаемый к утверждению фрагмент Правил землепользования и застройки городского округа Верхняя Пышма















**УСЛОВНЫЕ ОБОЗНАЧЕНИЯ**

--- Граница з.у. 66:36:3201002:401

**ГРАНИЦЫ**

-  Граница городского округа Верхняя Пышма
-  Граница пригородной зоны
-  Граница населённого пункта
-  Устанавливаемая граница населенного пункта
-  Граница зоны планируемого размещения объектов капитального строительства на межселенных территориях

**ФУНКЦИОНАЛЬНЫЕ ЗОНЫ**

- |   |  |   |  |
|---|--|---|--|
|  | Зона жилой застройки с развитым социальным обслуживанием   |  | Зона озеленения общего пользования (городские парки, скверы, бульвары, городские леса) |
|  | Зона общественно-деловая   |  | Зона коллективных садов и товариществ  |
|  | Зона развития объектов, обеспечивающих инновационно-коммерческую привлекательность округа              |  | Зона сельскохозяйственного использования   |
|  | Зоны производственные и коммунально-складские в границах населённых пунктов и на землях промышленности |  | Зона размещения фермерских хозяйств  |
|  | Зона логистических комплексов  |  | Зона ведения торфодобычи   |
|  | Зона инженерно-транспортных объектов   |  | Зона специального назначения   |