

ОТКРЫТОЕ АКЦИОНЕРНОЕ ОБЩЕСТВО  
УРАЛЬСКИЙ ПРОЕКТНО-ИЗЫСКАТЕЛЬСКИЙ ИНСТИТУТ  
ТРАНСПОРТНОГО СТРОИТЕЛЬСТВА  
**ОАО “УРАЛГИПРОТРАНС”**

**Дорожно-транспортная инфраструктура  
г. Верхняя Пышма.  
Автодорога по ул. Красных Партизан**

**Том 2. Проект межевания территории  
для размещения линейного объекта**

**Книга 1. Основная (утверждаемая) часть  
проекта межевания территории**

**7018/1П-ДПТ2.1**

**Екатеринбург, 2021**



ОАО “УРАЛГИПРОТРАНС”

**Дорожно-транспортная инфраструктура  
г. Верхняя Пышма.  
Автодорога по ул. Красных Партизан**

**Том 2. Проект межевания территории  
для размещения линейного объекта**

**Книга 1. Основная (утверждаемая) часть  
проекта межевания территории**

**Раздел 1. Проект межевания территории. Графическая часть**

**7018/1П-ДПТ2.1-Г**

Главный инженер проекта



Ю.М. Николаев

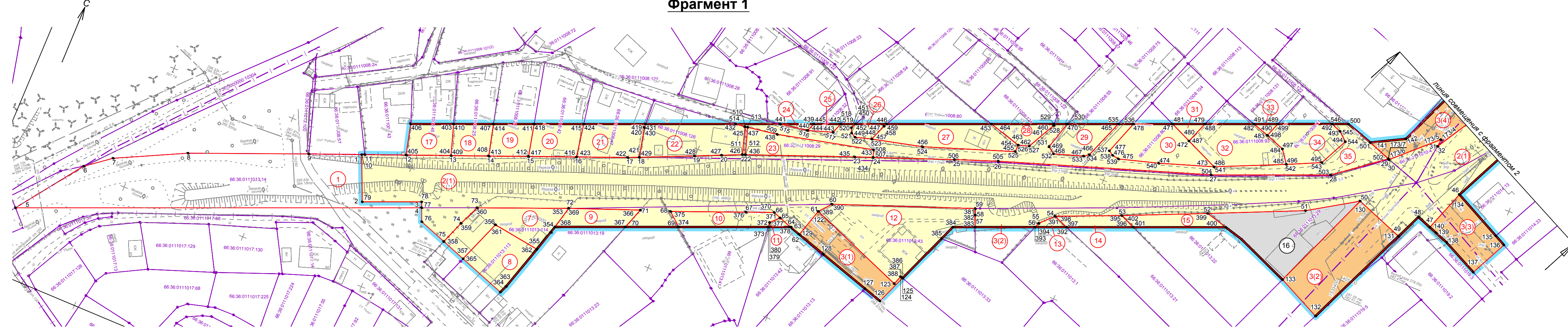
Начальник отдела  
ОИиП а. д. и ж. д.



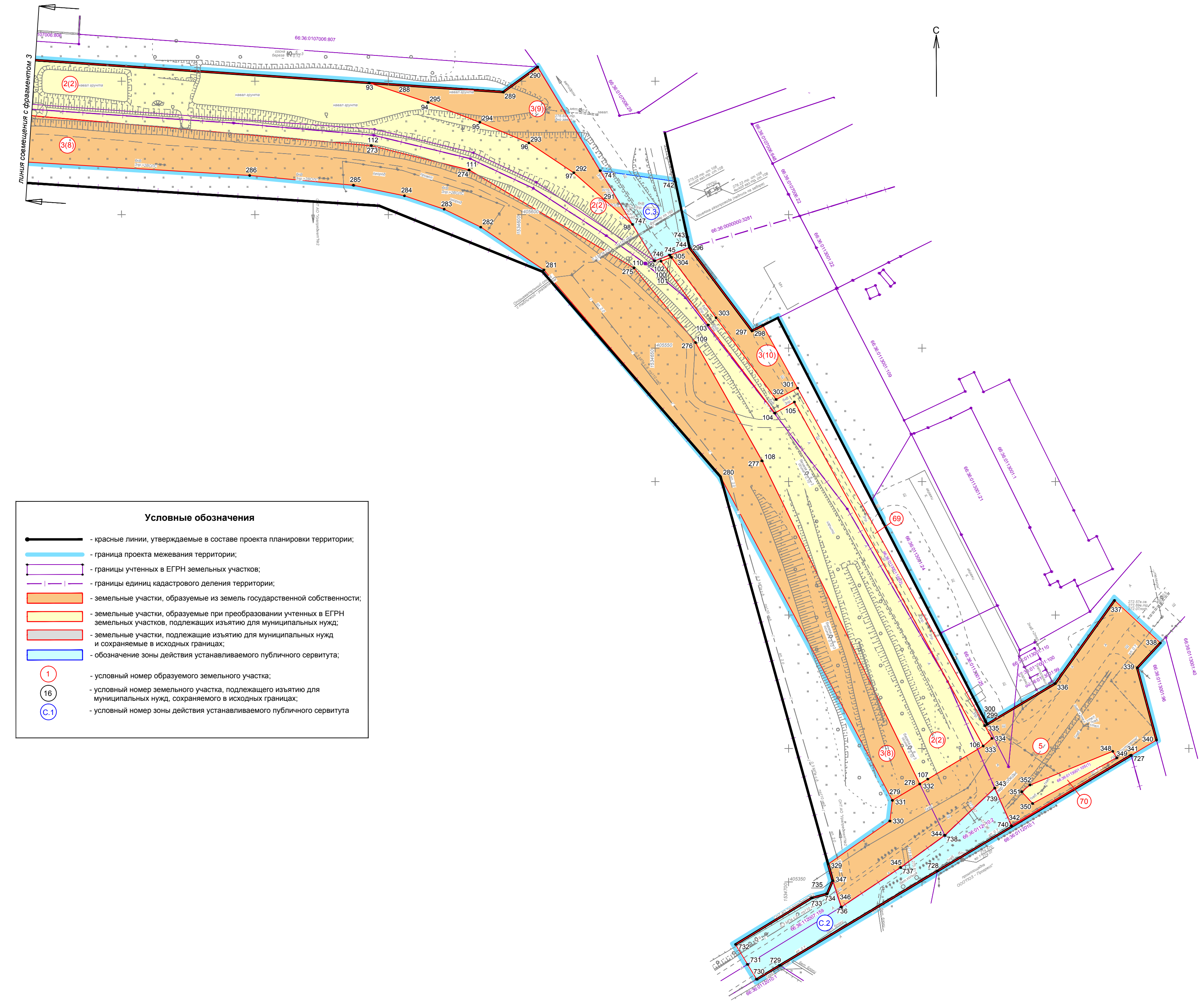
В.Ю. Меденников

**Екатеринбург, 2021**

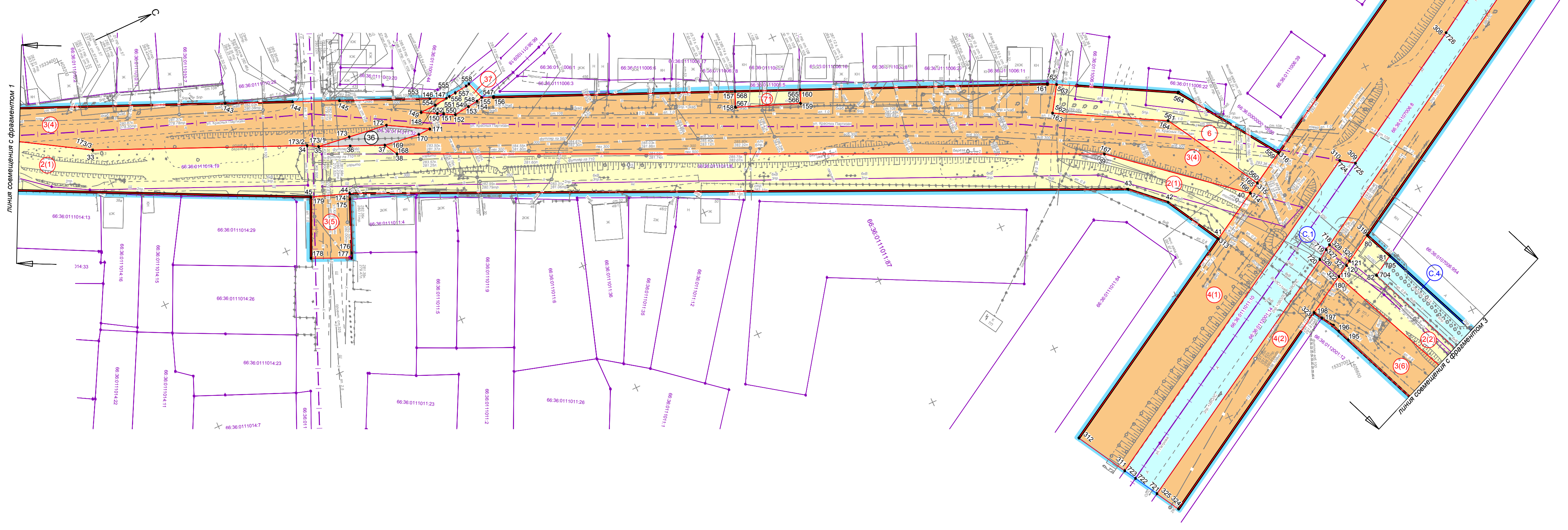
Фрагмент 1



Фрагмент 4



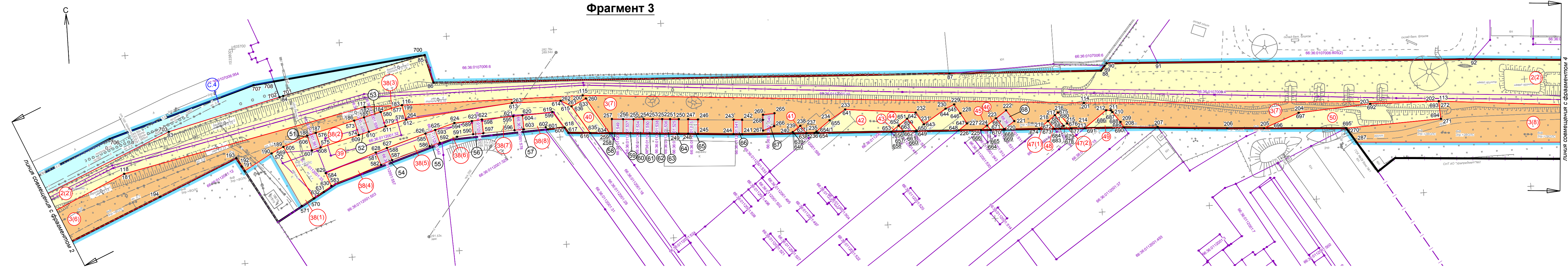
Фрагмент 2



**Условные обозначения**

- красные линии, утвержденные в составе проекта планировки территории;
- границы проекта межевания территории;
- границы земельных участков в ЕГРН;
- границы единиц кадастрового деления территории;
- земельные участки, образуемые из земель государственной собственности;
- земельные участки, образуемые при преобразовании земельных участков в ЕГРН;
- земельные участки, подлежащие изъятию для муниципальных нужд;
- земельные участки, подлежащие изъятию для муниципальных нужд и сохраняемые в исходных границах;
- обозначение зоны действия устанавливаемого публичного сервитута;
- условный номер образуемого земельного участка;
- условный номер земельного участка, подлежащего изъятию для муниципальных нужд, сохраняемого в исходных границах;
- условный номер зоны действия устанавливаемого публичного сервитута

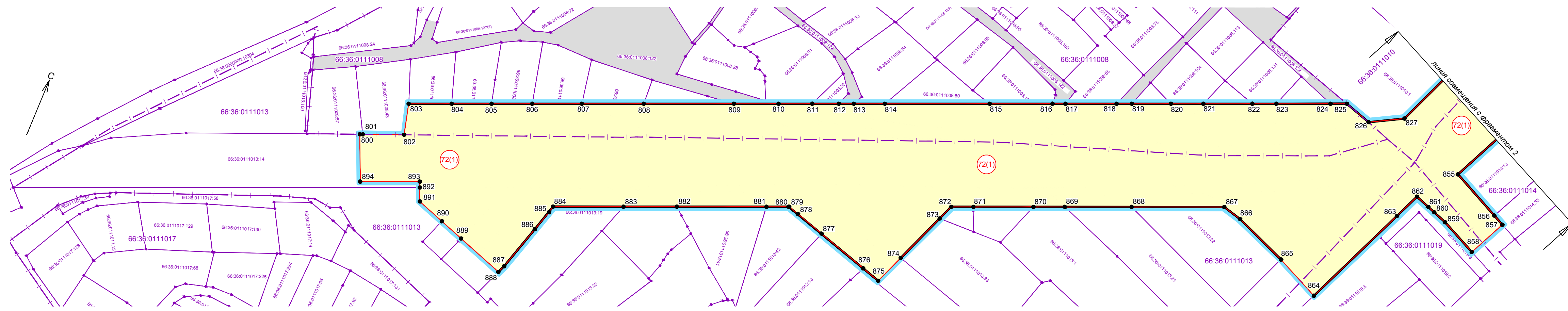
Фрагмент 3



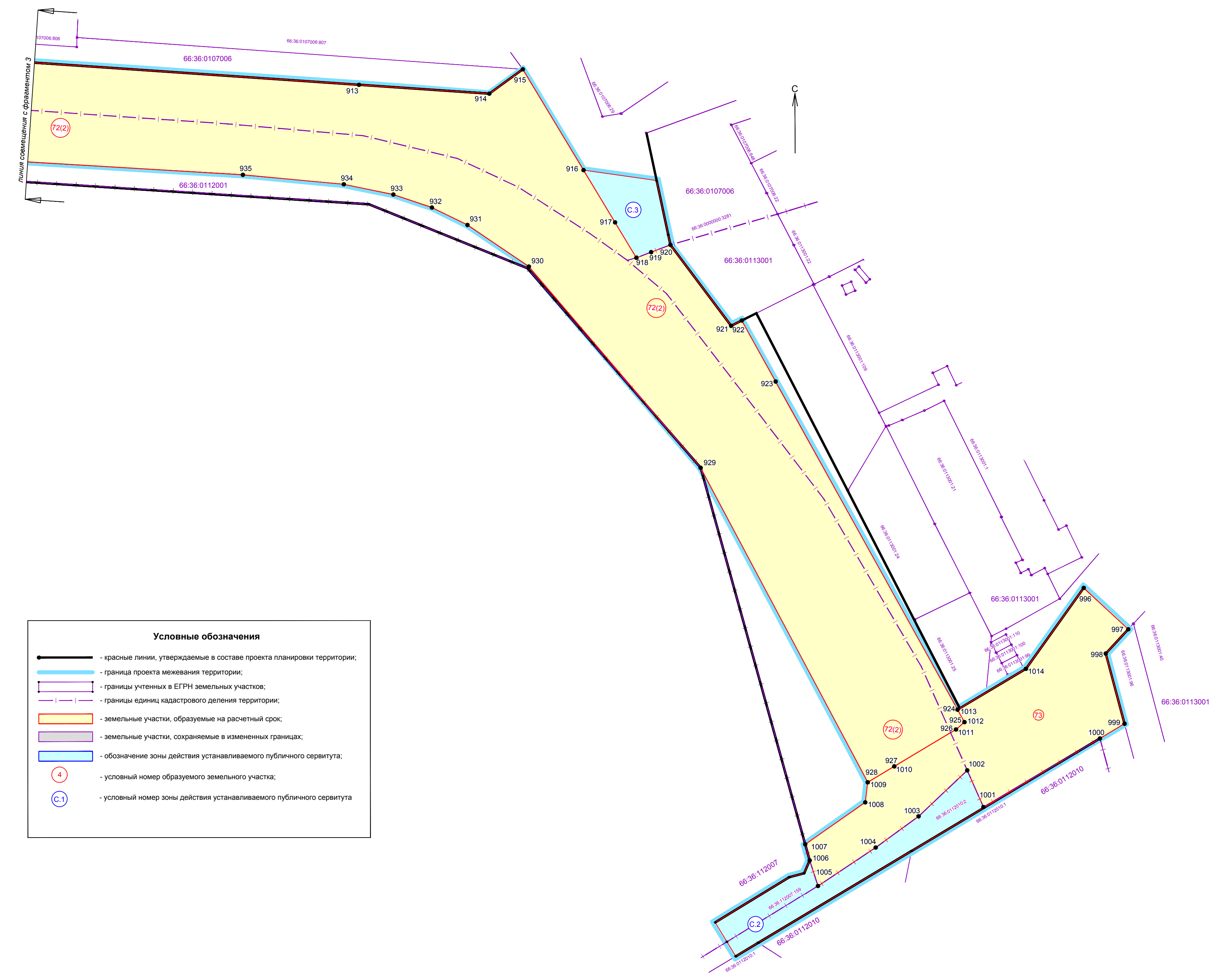
7018/1П-ДПТ2.1-Г.1					
Дорожно-транспортная инфраструктура г. Верхняя Пышма. Автодорога по ул. Красных Партизан.					
Изм.	Колоч.	Лист	№ док.	Полость	Дата
Разраб.	Зверев				11.21
Пров.	Николаев				11.21
Гип	Николаев				11.21
Том 2. Проект межевания территории для размещения линейного объекта. Раздел 1. Основная часть проекта межевания территории. Графическая часть.				Стадия	Лист
Чертеж межевания территории на период подготовки.				ДПТ	1
М 1:1000				Листов	2
				ОАО УРАЛПИТРОТРАНС	2021
				594x1260	

Имя, И.подл., Подп.и.дата, Взам.инв.№

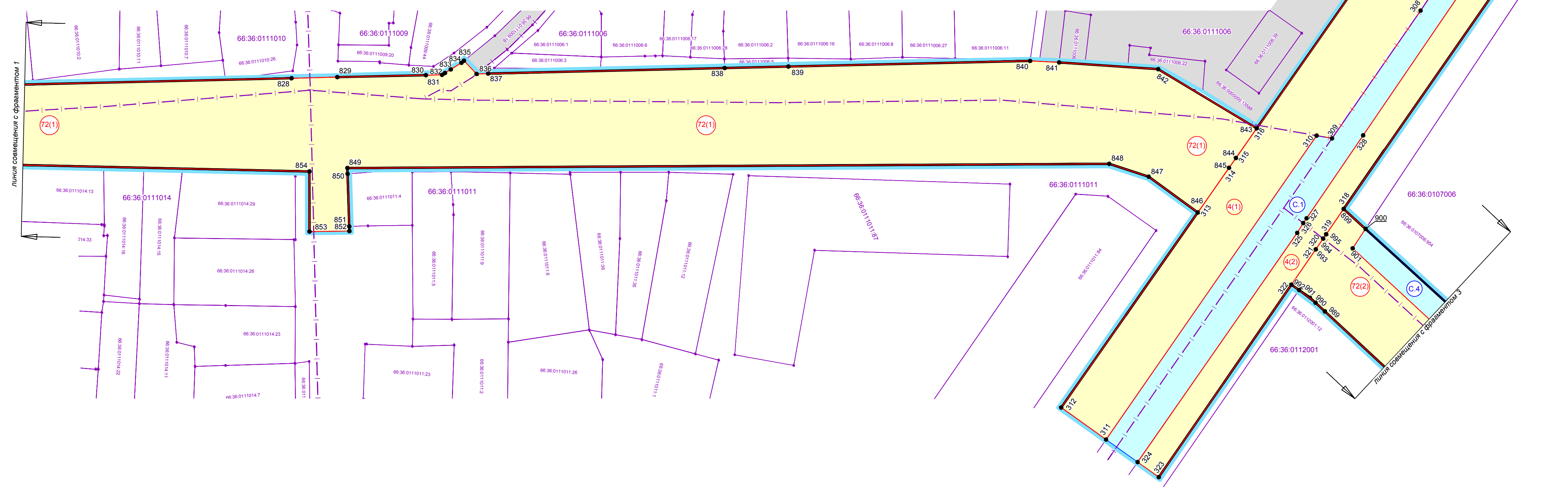
Фрагмент 1



Фрагмент 4



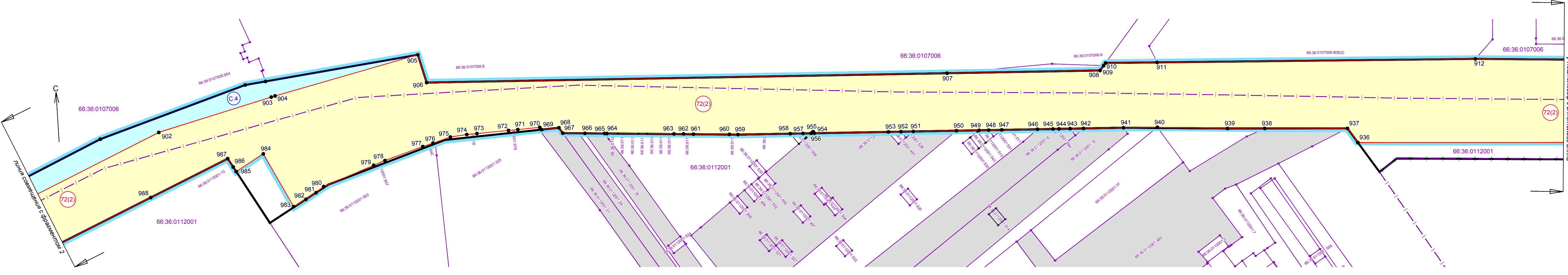
Фрагмент 2



**Условные обозначения**

- красные линии, утверждаемые в составе проекта планировки территории;
- граница проекта межевания территории;
- границы учтенных в ЕГРН земельных участков;
- границы единиц кадастрового деления территории;
- земельные участки, образуемые на расчетный срок;
- земельные участки, сохраняемые в измененных границах;
- обозначение зоны действия устанавливаемого публичного сервитута;
- ④ — условный номер образуемого земельного участка;
- ④-1 — условный номер зоны действия устанавливаемого публичного сервитута

Фрагмент 3



7018/1П-ДПТ2.1-Г.2					
Дорожно-транспортная инфраструктура г. Верхняя Пышма. Автодорога по ул. Красных Партизан.					
Изм.	Колуч.	Лист	№ доп.	Полость	
Разраб.	Зверев	11.21		11.21	
Пров.	Николаев	11.21		11.21	
Гип	Николаев	11.21		11.21	
Том 2. Проект межевания территории для размещения линейного объекта. Раздел 1. Основная часть проекта межевания территории. Графическая часть.				Стадия	Лист
Чертеж межевания территории на расчетный срок.				ДПТ	1
М 1:1000				ОАО УРАЛПИТТРАНС	2021
				594x1260	

Имя, И.подл., Подл.и.дата, Взам.инв.№

ОАО "УРАЛГИПРОТРАНС"

**Дорожно-транспортная инфраструктура  
г. Верхняя Пышма.  
Автодорога по ул. Красных Партизан**

**Том 2. Проект межевания территории  
для размещения линейного объекта**

**Основная (утверждаемая) часть  
проекта межевания территории**

**Раздел 2. Проект межевания территории. Текстовая часть**

**7018/1П-ДПТ2.1-Т**

Главный инженер проекта



Ю.М. Николаев

Начальник отдела  
ОИиП а. д. и ж. д.



В.Ю. Меденников

**Екатеринбург, 2021**



# 1 Исходные данные

Проектом межевания территории для размещения линейного объекта «Дорожно-транспортная инфраструктура г. Верхняя Пышма. Автодорога по ул. Красных Партизан» (далее – Объекта) предусмотрено формирование земельных участков, предназначенных для размещения объектов капитального строительства, а также определен перечень земельных участков, подлежащих изъятию для муниципальных нужд в целях размещения дорожно-транспортной инфраструктуры.

Исходными данными для разработки документации по планировке территории для размещения Объекта являются:

1. Техническое задание на разработку документации по планировке территории;

2. Технические отчеты по инженерным изысканиям, выполненным ОАО «Уралгипротранс» в 2018 году:

- инженерно-геодезическим (док. № 7018/1П-ИГДИ);
- инженерно-гидрометеорологическим (док. № 7018/1П-ИГМИ);
- инженерно-геологическим (док. № 7018/1П-ИГИ);
- инженерно-экологическим (док. № 7018/1П-ИЭИ).

3. Сведения Единого государственного реестра недвижимости;

4. Генеральный план городского округа Верхняя Пышма Свердловской области применительно к территории города Верхняя Пышма, утвержденный Решением Думы городского округа Верхняя Пышма от 29.05.2017 года № 58/1 (в действующей редакции);

5. Правила землепользования и застройки на территории городского округа Верхняя Пышма Свердловской области, утвержденных Решением Думы городского округа Верхняя Пышма от 30.04.2009 г. № 5/14 (в действующей редакции);

6. Проект планировки территории и проект межевания территории «Проект планировки территории в границах улиц Петрова - Октябрьская - Клары Цеткин города Верхняя Пышма», утвержденный постановлением администрации городского округа Верхняя Пышма от 29.06.2020 № 512;

В качестве топографической основы использованы материалы инженерно-геодезических изысканий, выполненных ОАО «Уралгипротранс» в 2018 году (документ № 7018/1П-ИГДИ).

Взам. инв. N	
Подпись и дата	
Инв. N подл.	

							<b>7018/1П-ДПТ2.1-Т.ПЗ</b>	Лист
								2
Изм.	Колуч	Лист	Ндок.	Подпись	Дата			

## 2 Сведения о земельных участках

В соответствии с решениями основной (утверждаемой) части проекта планировки территории произведено формирование земельных участков в границах зоны планируемого размещения линейного объекта, предназначенных для размещения дорожно-транспортной инфраструктуры, а также определен перечень земельных участков, подлежащих изъятию для муниципальных нужд.

В целях размещения линейного объекта предполагается изъятие земельных участков, находящихся в частной собственности граждан, юридических лиц, а также находящихся в государственной или муниципальной собственности, обремененных правами третьих лиц.

Земельные участки, образуемые и изменяемые в соответствии с настоящим проектом межевания территории, находятся в границах муниципального образования городской округ Верхняя Пышма, на территории населенного пункта город Верхняя Пышма и относятся к категории земель – земли населенных пунктов.

На территории проектирования отсутствуют существующие и планируемые природные экологические и особо охраняемые природные территории федерального, регионального и местного значения. Выявленных запасов полезных ископаемых на территории проектирования не установлено.

Площади образуемых и изменяемых земельных участков подлежат уточнению при выполнении кадастровых работ и выносе в натуру границ земельных участков.

Общая площадь земель (территорий), расположенных в границах проекта межевания территории, составляет 9.8666 га, из них:

- 4.0504 га – земельные участки, образуемые из земель государственной собственности;
- 5.1494 га – земельные участки, образуемые при преобразовании учтенных в ЕГРН земельных участков, подлежащих изъятию для муниципальных нужд;
- 0.6668 га – устанавливаемый сервитут (публичный сервитут).

Изм.	Колуч	Лист	Ндок.	Подпись	Дата	Инв. N подл.	Подпись и дата	Взам. инв. N	7018/1П-ДПТ2.1-Т.ПЗ	Лист
										3

## 2.1 Перечень земельных участков, подлежащих изъятию для муниципальных нужд

Перечень учтенных в ЕГРН земельных участков, в отношении которых предполагается изъятие для муниципальных нужд в целях размещения дорожно-транспортной инфраструктуры, в том числе сведения об адресах (описании местоположения), изымаемой площади, сведения о правообладателях приведены в таблице 1.

Таблица 1

№ п/п	Кадастровый номер	Адрес (описание местоположения)	Площадь общая, м <sup>2</sup>	Площадь изъятия, м <sup>2</sup>	Сведения о правообладателях
1	2	3	4	5	6
<b>Квартал 66:36:0000000</b>					
1	ЕЗ 66:36:0000000:136 (входящие 66:36:0111013:14, 66:36:0111010:4, 66:36:0111011:8, 66:36:0111014:19, 66:36:0112001:10, 66:36:0107006:4)	Свердловская обл, г Верхняя Пышма, от предельного столбика стрелочного перевода № 115 ОАО "Уралэлектромедь" (ПКО) до промышленной площадки ОАО "Уралредмет" (ПК23) и на промплощадке "Уралредмет" по адресу: г.Верхняя Пышма, ул. Петрова, 59	38187	35706	Собственность ОАО «Уралредмет»; изъятие ЕЗ также предусмотрено документацией по планировке территории «Дорожно-транспортная инфраструктура г. Верхняя Пышма. Транспортный узел от ул. Красных Партизан до ул. Октябрьская» (7019/1П-ДПТ)
2	ЕЗ 66:36:0000000:213 (входящий 66:36:0111009:18)	обл. Свердловская, г. Верхняя Пышма, ул. Осипенко, 1, ж/д от ул. Красных Партизан до промплощадки ОАО "Уралэлектромедь"	2 036	114	Собственность ОАО «Уралэлектромедь»
3	66:36:0000000:13588	Российская Федерация, Свердловская область, г. Верхняя Пышма, ул. Петрова	17 005	1012	Сведения о правообладателях отсутствуют
<b>Итого по кварталу:</b>				<b>36832</b>	

Взам. инв. N	
Подпись и дата	
Инв. N подл.	

Таблица 1. Продолжение

№ п/п	Кадастровый номер	Адрес (описание местоположения)	Площадь общая, м <sup>2</sup>	Площадь изъятия, м <sup>2</sup>	Сведения о правообладате- лях
1	2	3	4	5	6
<b>Квартал 66:36:0111013</b>					
4	66:36:0111013:19	обл. Свердловская, г. Верхняя Пышма, ул. Горняков, дом 1	1206	192	Частная собствен- ность; изъятие ЗУ так- же предусмотре- но документаци- ей по планиров- ке территории «Дорожно- транспортная инфраструктура г. Верхняя Пышма. Транс- портный узел от ул. Красных Партизан до ул. Октябрьская» (7019/1П-ДПТ)
5	66:36:0111013:113	обл. Свердловская, г. Верхняя Пышма, ул. Горняков, дом 1а	600	382	
6	66:36:0111013:114	обл. Свердловская, г. Верхняя Пышма, ул. Горняков, дом 1а	600	490	
7	66:36:0111013:41	Свердловская обл., г. Верхняя Пышма, ул. Пионерская, 2д	938	225	Частная собст- венность
8	66:36:0111013:42	обл. Свердловская, г. Верхняя Пышма, ул. Пионерская, дом 2г	657	18	Частная собст- венность
9	66:36:0111013:43	обл. Свердловская, г. Верхняя Пышма, ул. Пионерская, дом 1	1066	983	Частная собст- венность
10	66:36:0111013:1	обл. Свердловская, г. Верхняя Пышма, ул. Красных партизан, дом 25	2269	29	Частная собст- венность
11	66:36:0111013:21	обл. Свердловская, г. Верхняя Пышма, ул. Красных партизан, дом 27	1248	114	Частная собст- венность
12	66:36:0111013:22	обл. Свердловская, г. Верхняя Пышма, ул. Красных партизан, дом 29	1296	174	Частная собст- венность
13	66:36:0111013:29	обл. Свердловская, г. Верхняя Пышма, ул. Красных партизан, дом 31	751	751	Частная собст- венность
<b>Итого по кварталу:</b>				<b>3358</b>	

Взам. инв. N	
Подпись и дата	
Инв. N подл.	

Изм.	Колуч	Лист	Ндок.	Подпись	Дата	<b>7018/1П-ДПТ2.1-Т.ПЗ</b>	Лист
							5

Таблица 1. Продолжение

№ п/п	Кадастровый номер	Адрес (описание местоположения)	Площадь общая, м <sup>2</sup>	Площадь изъятия, м <sup>2</sup>	Сведения о правообладате- лях
1	2	3	4	5	6
<b>Квартал 66:36:0111008</b>					
14	66:36:111008:44 (входящие 66:36:0111008:45, 66:36:0111008:46)	Свердловская область, г. Верх- няя Пышма, проспект Успен- ский, 1 б/1, ССК "Рудник", уч. №5	567	208	Частная собст- венность
15	66:36:0111008:25	Свердловская область, г. Верх- няя Пышма, проспект Успенский, 1 б/1, ССК "Рудник", уч.№6	545	186	Частная собст- венность
16	66:36:0111008:26	Свердловская область, г. Верх- няя Пышма, проспект Успенский, 1 б/1, ССК "Рудник", уч.№9	584	196	Частная собст- венность
17	66:36:0111008:42	Свердловская область, г. Верх- няя Пышма, проспект Успен- ский, 1 б/1, ССК "Рудник", уч. №10	657	241	Частная собст- венность
18	66:36:0111008:47	Свердловская область, г. Верх- няя Пышма, проспект Успен- ский, 1 б/1, ССК "Рудник", уч.№11	640	312	Частная собст- венность
19	66:36:0111008:126	Свердловская область, г. Верх- няя Пышма, проспект Успен- ский, 1 б/1, ССК "Рудник", уч. № 12	649	488	Частная собст- венность
20	ЕЗ 66:36:0111008:27 (входящий 66:36:0111008:29)	Свердловская область, г. Верх- няя Пышма, проспект Успен- ский, 1 б/1, ССК "Рудник", уч.№13	865	320	Частная собст- венность
21	66:36:0111008:91	Свердловская область, г. Верх- няя Пышма, проспект Успен- ский, 1 б/1, ССК "Рудник", уч.№33	751	16	Частная собст- венность
22	ЕЗ 66:36:0111008:31 (входящий 66:36:0111008:32)	Свердловская область, г. Верх- няя Пышма, проспект Успен- ский, 1 б/1, ССК "Рудник", уч.№34	578	30	Частная собст- венность
23	66:36:0111008:54	Свердловская область, г. Верх- няя Пышма, проспект Успен- ский, 1 б/1, ССК "Рудник", уч. №14	700	57	Частная собст- венность
24	66:36:0111008:80	Свердловская область, г. Верх- няя Пышма, проспект Успен- ский, 1 б/1, ССК "Рудник", уч. №15	794	448	Частная собст- венность
25	66:36:0111008:124	обл. Свердловская, г. Верхняя Пышма, ул. Советская, 1б, ССК "Рудник", уч.№52	541	122	Частная собст- венность
26	66:36:0111008:55	Свердловская область, г. Верх- няя Пышма, проспект Успен- ский, 1 б/1, ССК "Рудник", уч. №16	810	221	Частная собст- венность

Инд. № подл.	Подпись и дата	Взам. инв. №

Изм.	Колуч	Лист	Ндоку.	Подпись	Дата	<b>7018/1П-ДПТ2.1-Т.ПЗ</b>	Лист
							6

Таблица 1. Продолжение

№ п/п	Кадастровый номер	Адрес (описание местоположения)	Общая площадь, м <sup>2</sup>	Площадь изъятия, м <sup>2</sup>	Сведения о правообладате- лях
1	2	3	4	5	6
<b>Квартал 66:36:0111008</b>					
27	ЕЗ 66:36:0111008:85 (входящие 66:36:0111008:86, 66:36:0111008:87)	Свердловская область, г. Верх- няя Пышма, проспект Успен- ский, 1 б/1, ССК "Рудник", уч.№17	540	429	Частная собст- венность
28	66:36:0111008:104	Свердловская область, г. Верх- няя Пышма, проспект Успен- ский, 1 б/1, ССК "Рудник", уч.№19	435	41	Частная собст- венность
29	66:36:0111008:93	Свердловская область, г. Верх- няя Пышма, проспект Успен- ский, 1 б/1, ССК "Рудник", уч.№21	560	475	Частная собст- венность
30	66:36:0111008:131	Свердловская область, г. Верх- няя Пышма, проспект Успен- ский, 1 б/1, ССК "Рудник", уч. № 23	420	20	Частная собст- венность
31	66:36:0111008:41	Свердловская область, г. Верх- няя Пышма, проспект Успен- ский, 1 б/1, ССК "Рудник", уч. №22	460	349	Частная собст- венность
32	ЕЗ 66:36:0111008:9 (входящий 66:36:0111008:122)	Свердловская область, г. Верх- няя Пышма, проспект Успен- ский, 1 б/1, ССК "Рудник"	8714	1367	Сведения о пра- вообладателях отсутствуют
<b>Итого по кварталу:</b>				<b>5526</b>	
<b>Квартал 66:36:0110011</b>					
26	66:36:0111011:32	обл. Свердловская, г. Верхняя Пышма, ул. Осипенко, 1, от ул. Красных Партизан до промплощ. ОАО "Уралэлектромедь".	161	161	Собственность ОАО «Уралэлек- тромедь»
<b>Итого по кварталу:</b>				<b>161</b>	
<b>Квартал 66:36:0112001</b>					
34	ЕЗ 66:36:0112001:30 (входящие 66:36:0112001:31, 66:36:0112001:32, 66:36:0112001:33)	обл. Свердловская, г. Верхняя Пышма, по ул. Петрова	1444	981	Постоянное (бессрочное) пользование
35	66:36:0112001:29	обл. Свердловская, г. Верхняя Пышма, по ул. Петрова, земли общего пользования	2087	1319	Постоянное (бессрочное) пользование
36	66:36:0112001:18	обл. Свердловская, г. Верхняя Пышма, в районе школы- интернат, ГСК 216	5442	130	Сведения о пра- вообладателях отсутствуют
37	66:36:0112001:561	Свердловская область, г. Верх- няя Пышма, ГСК № 46 ул. Пет- рова, бокс № 50а	31	31	Частная собст- венность
38	66:36:0112001:559	Свердловская область, г. Верх- няя Пышма, ул. Петрова, ГСК № 46, бокс № 54	35	35	Частная собст- венность
39	66:36:0112001:558	Свердловская обл., г. Верхняя Пышма, ГСК № 46 по ул. Энту- зиастов, гаражный бокс № 55	58	58	Частная собст- венность

Изм. Колуч Лист Ндокл. Подпись Дата	Взам. инв. Н
	Индв. Н подл.

7018/1П-ДПТ2.1-Т.ПЗ

Лист

7

Таблица 1. Продолжение

№ п/п	Кадастровый номер	Адрес (описание местоположения)	Общая площадь, м <sup>2</sup>	Площадь изъятия, м <sup>2</sup>	Сведения о правообладате- лях
1	2	3	4	5	6
<b>Квартал 66:36:0112001</b>					
40	66:36:0112001:557	Свердловская обл., г. Верхняя Пышма, ул. Петрова, ГСК № 46, бокс № 39	35	35	Частная собственность
41	66:36:0112001:542	Свердловская обл., г. Верхняя Пышма, ГСК № 46 ул. Петрова, бокс № 34	31	31	Частная собственность
42	66:36:0112001:516	Свердловская область, г. Верхняя Пышма, ул. Петрова, ГСК № 46, бокс № 30	30	30	Частная собственность
43	66:36:0112001:578	Свердловская область, г. Верхняя Пышма, ул. Петрова, ГСК № 46, бокс № 26	28	28	Частная собственность
44	66:36:0112001:549	Свердловская область, г. Верхняя Пышма, район ул. Победы, ГСК № 125, бокс № 1	34	34	Частная собственность
45	66:36:0112001:537	Свердловская область, г. Верхняя Пышма, район ул. Победы, ГСК № 125, гараж № 2	31	31	Частная собственность
46	66:36:0112001:534	Свердловская область, г. Верхняя Пышма, ул. Победы, ГСК 125, гараж №3	32	32	Частная собственность
47	66:36:0112001:550	Свердловская область, г. Верхняя Пышма, район ул. Победы, ГСК № 125, бокс № 4	27	27	Частная собственность
48	66:36:0112001:538	Свердловская область, г. Верхняя Пышма, район ул. Победы, ГСК № 125, бокс № 5	30	30	Частная собственность
49	66:36:0112001:536	Свердловская область, г. Верхняя Пышма, ул. Победы, ГСК 125, гараж № 6	25	25	Частная собственность
50	66:36:0112001:525	Свердловская область, г. Верхняя Пышма, район ул.Победы, ГСК №125, бокс №7	27	27	Частная собственность
51	66:36:0112001:535	Свердловская область, г. Верхняя Пышма, район ул. Победы, ГСК № 125, бокс № 9	31	31	Частная собственность
52	66:36:0112001:541	Свердловская область, г. Верхняя Пышма, район ул. Победы, (ГСК № 125), бокс № 14	27	27	Частная собственность
53	66:36:0112001:540	Свердловская область, г. Верхняя Пышма, ГСК 125, район ул. Победы, гаражный бокс № 17	35	35	Частная собственность
54	66:36:0112001:556	Свердловская область, г. Верхняя Пышма, ул. Энтузиастов, ГСК № 21, бокс 112	32	12	Частная собственность
55	66:36:0112001:13	обл. Свердловская, г. Верхняя Пышма, ул. Энтузиастов	4277	537	Аренда ГСК № 21 (а, в)
56	66:36:0112001:491	Свердловская область, г. Верхняя Пышма, ул. Энтузиастов, (ГСК № 21 (а,в), бокс № 78	33	8	Частная собственность
57	66:36:0112001:528	Свердловская область, г. Верхняя Пышма, ул. Энтузиастов, ГСК 21 а, в, бокс 79	36	28	Частная собственность

Взам. инв. N	
Подпись и дата	
Инв. N подл.	

						<b>7018/1П-ДПТ2.1-Т.ПЗ</b>	Лист
							8
Изм.	Колуч	Лист	Ндоку.	Подпись	Дата		



## 2.2 Перечень образуемых и изменяемых земельных участков

### 2.2.1 На период подготовки строительства

Сведения о земельных участках, подлежащих образованию и изменению в соответствии с проектом межевания территории на период подготовки строительства, приведены в таблице 2.1. образуемые земельные участки, расположенные в границах зоны планируемого размещения линейного объекта, будут отнесены к территории общего пользования для размещения улично-дорожной сети.

Таблица 2.1

№	Условный № ЗУ	Кадастровый номер исходного ЗУ/ номер кадастрового квартала	Площадь, м <sup>2</sup>	Категория земель	Вид разрешённого использования земельного участка	Способ формирования
<b>Квартал 66:36:0000000</b>						
1	1	66:36:0000000:136 (ЕЗ)	2481	Земли населённых пунктов	Земельные участки (территории) общего пользования (12.0)	при разделе ЕЗ
		<b>Итого по кварталу:</b>	<b>2481</b>			
2	2	66:36:0000000:136 (ЕЗ)	35706	Земли населённых пунктов	Земельные участки (территории) общего пользования (12.0)	при разделе ЕЗ, либо при разделе с сохранением исходного земельного участка в изменённых границах
3	3	66:36:0111006 66:36:0111009 66:36:0111010 66:36:0111011 66:36:0111013 66:36:0111014 66:36:0111019 66:36:0112001	28401	Земли населённых пунктов	Земельные участки (территории) общего пользования (12.0)	из земель государственной собственности
4	4	66:36:0107006 66:36:0111006 66:36:0111011 66:36:0112001	8152	Земли населённых пунктов	Земельные участки (территории) общего пользования (12.0)	из земель государственной собственности
5	5	66:36:0112001 66:36:0113001	3951	Земли населённых пунктов	Земельные участки (территории) общего пользования (12.0)	из земель государственной собственности
6	6	66:36:0000000:13588	1012	Земли населённых пунктов	Земельные участки (территории) общего пользования (12.0)	при разделе, либо при разделе с сохранением исходного земельного участка в изменённых границах
		<b>Итого по кварталу:</b>	<b>77222</b>			

Взам. инв. N	
Подпись и дата	
Инв. N подл.	

Изм.	Колуч	Лист	Ндок.	Подпись	Дата	<b>7018/1П-ДПТ2.1-Т.ПЗ</b>	Лист
							10

Таблица 2.1. Продолжение

№	Условный № ЗУ	Кадастровый номер исходного ЗУ/ номер кадастрового квартала	Площадь, м <sup>2</sup>	Категория земель	Вид разрешённого использования земельного участка	Способ формирования
<b>Квартал 66:36: 0111013</b>						
7	7	66:36: 0111013:114	490	Земли населённых пунктов	Земельные участки (территории) общего пользования (12.0)	при разделе, либо при разделе с сохранением исходного земельного участка в изменённых границах
8	8	66:36: 0111013:113	382	Земли населённых пунктов	Земельные участки (территории) общего пользования (12.0)	при разделе, либо при разделе с сохранением исходного земельного участка в изменённых границах
9	9	66:36: 0111013:19	192	Земли населённых пунктов	Земельные участки (территории) общего пользования (12.0)	при разделе, либо при разделе с сохранением исходного земельного участка в изменённых границах
10	10	66:36:0111013:41	225	Земли населённых пунктов	Земельные участки (территории) общего пользования (12.0)	при разделе, либо при перераспределении с землями государственной собственности
11	11	66:36:0111013:42	18	Земли населённых пунктов	Земельные участки (территории) общего пользования (12.0)	при разделе, либо при перераспределении с землями государственной собственности
12	12	66:36:0111013:43	983	Земли населённых пунктов	Земельные участки (территории) общего пользования (12.0)	при разделе, либо при перераспределении с землями государственной собственности
13	13	66:36:0111013:1	29	Земли населённых пунктов	Земельные участки (территории) общего пользования (12.0)	при разделе, либо при перераспределении с землями государственной собственности
14	14	66:36:0111013:21	114	Земли населённых пунктов	Земельные участки (территории) общего пользования (12.0)	при разделе, либо при перераспределении с землями государственной собственности
15	15	66:36:0111013:22	174	Земли населённых пунктов	Земельные участки (территории) общего пользования (12.0)	при разделе, либо при перераспределении с землями государственной собственности
16	16	66:36:0111013:29	751	Земли населённых пунктов	Земельные участки (территории) общего пользования (12.0)	изменение ВРИ
<b>Итого по кварталу:</b>			<b>3358</b>			

Взам. инв. N	
Подпись и дата	
Инв. N подл.	

Изм.	Колуч	Лист	Ндоку.	Подпись	Дата	<b>7018/1П-ДПТ2.1-Т.ПЗ</b>	Лист
							11

Таблица 2.1. Продолжение

№	Условный № ЗУ	Кадастровый номер исходного ЗУ/ номер кадастрового квартала	Площадь, м <sup>2</sup>	Категория земель	Вид разрешённого использования земельного участка	Способ формирования
<b>Квартал 66:36: 0111008</b>						
17	17	66:36:0111008:44 (ЕЗ)	208	Земли населённых пунктов	Земельные участки (территории) общего пользования (12.0)	при разделе ЕЗ
18	18	66:36:0111008:25	186	Земли населённых пунктов	Земельные участки (территории) общего пользования (12.0)	при разделе, либо при перераспределении с землями государственной собственности
19	19	66:36:0111008:26	196	Земли населённых пунктов	Земельные участки (территории) общего пользования (12.0)	при разделе, либо при перераспределении с землями государственной собственности
20	20	66:36:0111008:42	241	Земли населённых пунктов	Земельные участки (территории) общего пользования (12.0)	при разделе, либо при перераспределении с землями государственной собственности
21	21	66:36:0111008:47	312	Земли населённых пунктов	Земельные участки (территории) общего пользования (12.0)	при разделе, либо при перераспределении с землями государственной собственности
22	22	66:36:0111008:126	488	Земли населённых пунктов	Земельные участки (территории) общего пользования (12.0)	при разделе, либо при перераспределении с землями государственной собственности
23	23	66:36:0111008:27 (ЕЗ)	320	Земли населённых пунктов	Земельные участки (территории) общего пользования (12.0)	при разделе ЕЗ
24	24	66:36:0111008:91	16	Земли населённых пунктов	Земельные участки (территории) общего пользования (12.0)	при разделе, либо при перераспределении с землями государственной собственности
25	25	66:36:0111008:31 (ЕЗ)	30	Земли населённых пунктов	Земельные участки (территории) общего пользования (12.0)	при разделе ЕЗ
26	26	66:36:0111008:54	57	Земли населённых пунктов	Земельные участки (территории) общего пользования (12.0)	при разделе, либо при перераспределении с землями государственной собственности
27	27	66:36:0111008:80	448	Земли населённых пунктов	Земельные участки (территории) общего пользования (12.0)	при разделе, либо при перераспределении с землями государственной собственности
<b>Итого:</b>			<b>2502</b>			

Изм. Колуч Лист Ндок. Подпись Дата	Взам. инв. Н
	Подпись и дата
Изм. Колуч Лист Ндок. Подпись Дата	Инв. Н подл.

7018/1П-ДПТ2.1-Т.ПЗ

Таблица 2.1. Продолжение

№	Условный № ЗУ	Кадастровый номер исходного ЗУ/ номер кадастрового квартала	Площадь, м <sup>2</sup>	Категория земель	Вид разрешённого использования земельного участка	Способ формирования
<b>Квартал 66:36: 0111008</b>						
28	28	66:36:0111008:124	122	Земли населённых пунктов	Земельные участки (территории) общего пользования (12.0)	при разделе, либо при перераспределении с землями государственной собственности
29	29	66:36:0111008:55	221	Земли населённых пунктов	Земельные участки (территории) общего пользования (12.0)	при разделе, либо при перераспределении с землями государственной собственности
30	30	66:36:0111008:85 (ЕЗ)	429	Земли населённых пунктов	Земельные участки (территории) общего пользования (12.0)	при разделе ЕЗ
31	31	66:36:0111008:104	41	Земли населённых пунктов	Земельные участки (территории) общего пользования (12.0)	при разделе, либо при перераспределении с землями государственной собственности
32	32	66:36:0111008:93	475	Земли населённых пунктов	Земельные участки (территории) общего пользования (12.0)	при разделе, либо при перераспределении с землями государственной собственности
33	33	66:36:0111008:131	20	Земли населённых пунктов	Земельные участки (территории) общего пользования (12.0)	при разделе, либо при перераспределении с землями государственной собственности
34	34	66:36:0111008:41	349	Земли населённых пунктов	Земельные участки (территории) общего пользования (12.0)	при разделе, либо при перераспределении с землями государственной собственности
35	35	66:36:0111008:9 (ЕЗ)	1367	Земли населённых пунктов	Земельные участки (территории) общего пользования (12.0)	при разделе ЕЗ, либо при разделе с сохранением исходного земельного участка в измененных границах
		<b>Итого:</b>	<b>3024</b>			
		<b>Итого по кварталу:</b>	<b>5526</b>			
<b>Квартал 66:36:0111011</b>						
36	36	66:36:0111011:32	161	Земли населённых пунктов	Земельные участки (территории) общего пользования (12.0)	изменение ВРИ
		<b>Итого по кварталу:</b>	<b>161</b>			

Взам. инв. N	
Подпись и дата	
Инв. N подл.	

Таблица 2.1. Продолжение

№	Условный № ЗУ	Кадастровый номер исходного ЗУ/ номер кадастрового квартала	Площадь, м <sup>2</sup>	Категория земель	Вид разрешённого использования земельного участка	Способ формирования
<b>Квартал 66:36: 0111009</b>						
37	37	66:36:0000000:213 (ЕЗ)	114	Земли населённых пунктов	Земельные участки (территории) общего пользования (12.0)	при разделе ЕЗ, либо при разделе с сохранением исходного земельного участка в изменённых границах
		<b>Итого по кварталу:</b>	<b>114</b>			
<b>Квартал 66:36: 0112001</b>						
38	38	66:36:0112001:30 (ЕЗ)	981	Земли населённых пунктов	Земельные участки (территории) общего пользования (12.0)	при разделе ЕЗ, либо при разделе с сохранением исходного земельного участка в изменённых границах
39	39	66:36:0112001:29	1319	Земли населённых пунктов	Земельные участки (территории) общего пользования (12.0)	при разделе, либо при разделе с сохранением исходного земельного участка в изменённых границах
40	40	66:36:0112001:18	130	Земли населённых пунктов	Земельные участки (территории) общего пользования (12.0)	при разделе, либо при разделе с сохранением исходного земельного участка в изменённых границах
41	41	66:36:0112001:556	12	Земли населённых пунктов	Земельные участки (территории) общего пользования (12.0)	при разделе, либо при перераспределении с землями государственной собственности
42	42	66:36:0112001:13	537	Земли населённых пунктов	Земельные участки (территории) общего пользования (12.0)	при разделе, либо при разделе с сохранением исходного земельного участка в изменённых границах
43	43	66:36:0112001:491	8	Земли населённых пунктов	Земельные участки (территории) общего пользования (12.0)	при разделе, либо при перераспределении с землями государственной собственности
44	44	66:36:0112001:528	28	Земли населённых пунктов	Земельные участки (территории) общего пользования (12.0)	при разделе, либо при перераспределении с землями государственной собственности
45	45	66:36:0112001:513	5	Земли населённых пунктов	Земельные участки (территории) общего пользования (12.0)	при разделе, либо при перераспределении с землями государственной собственности
		<b>Итого:</b>	<b>3020</b>			

Взам. инв. N	
Подпись и дата	
Инв. N подл.	

Таблица 2.1. Продолжение

№	Условный № ЗУ	Кадастровый номер исходного ЗУ/ номер кадастрового квартала	Площадь, м <sup>2</sup>	Категория земель	Вид разрешённого использования земельного участка	Способ формирования
<b>Квартал 66:36: 0112001</b>						
46	46	66:36:0112001:531	24	Земли населённых пунктов	Земельные участки (территории) общего пользования (12.0)	при разделе, либо при перераспределении с землями государственной собственности
47	47	66:36:0112001:6	32	Земли населённых пунктов	Земельные участки (территории) общего пользования (12.0)	при разделе, либо при разделе с сохранением исходного земельного участка в измененных границах
48	48	66:36:0112001:694	25	Земли населённых пунктов	Земельные участки (территории) общего пользования (12.0)	при разделе, либо при перераспределении с землями государственной собственности
49	49	66:36:0112001:15	86	Земли населённых пунктов	Земельные участки (территории) общего пользования (12.0)	при разделе, либо при разделе с сохранением исходного земельного участка в измененных границах
50	50	66:36:0112001:493	659	Земли населённых пунктов	Земельные участки (территории) общего пользования (12.0)	при разделе, либо при разделе с сохранением исходного земельного участка в измененных границах
51	51	66:36:112001:561	31	Земли населённых пунктов	Земельные участки (территории) общего пользования (12.0)	изменение ВРИ
52	52	66:36:112001:559	35	Земли населённых пунктов	Земельные участки (территории) общего пользования (12.0)	изменение ВРИ
53	53	66:36:112001:558	58	Земли населённых пунктов	Земельные участки (территории) общего пользования (12.0)	изменение ВРИ
54	54	66:36:112001:557	35	Земли населённых пунктов	Земельные участки (территории) общего пользования (12.0)	изменение ВРИ
55	55	66:36:112001:542	31	Земли населённых пунктов	Земельные участки (территории) общего пользования (12.0)	изменение ВРИ
56	56	66:36:112001:516	30	Земли населённых пунктов	Земельные участки (территории) общего пользования (12.0)	изменение ВРИ
<b>Итого:</b>			<b>1046</b>			

Взам. инв. N	
Подпись и дата	
Инв. N подл.	

Изм.	Колуч	Лист	Ндок.	Подпись	Дата	<b>7018/1П-ДПТ2.1-Т.ПЗ</b>	Лист
							15

Таблица 2.1. Продолжение

№	Условный № ЗУ	Кадастровый номер исходного ЗУ/ номер кадастрового квартала	Площадь, м <sup>2</sup>	Категория земель	Вид разрешённого использования земельного участка	Способ формирования
<b>Квартал 66:36: 0112001</b>						
57	57	66:36:112001:578	28	Земли населённых пунктов	Земельные участки (территории) общего пользования (12.0)	изменение ВРИ
58	58	66:36:112001:549	34	Земли населённых пунктов	Земельные участки (территории) общего пользования (12.0)	изменение ВРИ
59	59	66:36:112001:537	31	Земли населённых пунктов	Земельные участки (территории) общего пользования (12.0)	изменение ВРИ
60	60	66:36:112001:534	32	Земли населённых пунктов	Земельные участки (территории) общего пользования (12.0)	изменение ВРИ
61	61	66:36:112001:550	27	Земли населённых пунктов	Земельные участки (территории) общего пользования (12.0)	изменение ВРИ
62	62	66:36:112001:538	30	Земли населённых пунктов	Земельные участки (территории) общего пользования (12.0)	изменение ВРИ
63	63	66:36:112001:536	25	Земли населённых пунктов	Земельные участки (территории) общего пользования (12.0)	изменение ВРИ
64	64	66:36:112001:525	27	Земли населённых пунктов	Земельные участки (территории) общего пользования (12.0)	изменение ВРИ
65	65	66:36:112001:535	31	Земли населённых пунктов	Земельные участки (территории) общего пользования (12.0)	изменение ВРИ
66	66	66:36:112001:541	27	Земли населённых пунктов	Земельные участки (территории) общего пользования (12.0)	изменение ВРИ
67	67	66:36:112001:540	35	Земли населённых пунктов	Земельные участки (территории) общего пользования (12.0)	изменение ВРИ
68	68	66:36:112001:511	38	Земли населённых пунктов	Земельные участки (территории) общего пользования (12.0)	изменение ВРИ
		<b>Итого:</b>	<b>365</b>			
		<b>Итого по кварталу:</b>	<b>4431</b>			

Взам. инв. N	
Подпись и дата	
Инв. N подл.	

Таблица 2.1. Продолжение

№	Условный № ЗУ	Кадастровый номер исходного ЗУ/ номер кадастрового квартала	Площадь, м <sup>2</sup>	Категория земель	Вид разрешённого использования земельного участка	Способ формирования
<b>Квартал 66:36:0113001</b>						
69	69	66:36:0113001:105	874	Земли населённых пунктов	Земельные участки (территории) общего пользования (12.0)	при разделе, либо при разделе с сохранением исходного земельного участка в изменённых границах
70	70	66:36:0113001:105	176			при разделе, либо при разделе с сохранением исходного земельного участка в изменённых границах
<b>Итого по кварталу:</b>			<b>1050</b>			
<b>Квартал 66:36:0111006</b>						
71	71	66:36:0111006:5	135	Земли населённых пунктов	Земельные участки (территории) общего пользования (12.0)	при разделе, либо при разделе с сохранением исходного земельного участка в изменённых границах
<b>Итого по кварталу:</b>			<b>135</b>			
<b>ИТОГО:</b>			<b>91997</b>			

Каталог координат характерных точек границ образуемых земельных участков приведен в таблицах 3.1-3.54.

Изм.	Колуч	Лист	Ндок.	Подпись	Дата	
Инва. N подл.	Подпись и дата	Взам. инв. N				

## 2.2.2 На расчетный срок

Сведения о земельных участках, подлежащих образованию в соответствии с проектом межевания территории на расчетный срок, приведены в таблице 2.2.

Таблица 2.2

№	Условный № ЗУ	Кадастровый номер исходного ЗУ/ номер кадастрового квартала	Площадь, м <sup>2</sup>	Категория земель	Вид разрешённого использования земельного участка	Способ формирования
<b>Квартал 66:36:0000000</b>						
1	72	66:36:0111008 66:36:0111013 66:36:0111010 66:36:0111019 66:36:0111014 66:36:0111009 66:36:0111011 66:36:0111006 66:36:0107006 66:36:0112001 66:36:0113001	79723	Земли населённых пунктов	Земельные участки (территории) общего пользования (12.0)	при объединении ЗУ № 2, ЗУ № 3; ЗУ № 6 – ЗУ № 69; ЗУ № 71 – ЗУ № 72
2	73	66:36:0112001 66:36:0113001	4128	Земли населённых пунктов	Земельные участки (территории) общего пользования (12.0)	при объединении ЗУ № 5, ЗУ № 70
3	4	66:36:0107006 66:36:0111006 66:36:0111011 66:36:0112001	8152	Земли населённых пунктов	Земельные участки (территории) общего пользования (12.0)	из земель государственной собственности
<b>ИТОГО:</b>			<b>92003</b>			

Каталог координат характерных точек границ образуемых земельных участков приведен в таблицах 3.4, 3.55-3.56.

Взам. инв. N		Подпись и дата		Инв. N подл.	
Изм.	Колуч	Лист	Ндок.	Подпись	Дата
<b>7018/1П-ДПТ2.1-Т.ПЗ</b>					Лист
					18



Таблица 3.2. Продолжение

Условный номер		ЗУ № 2	
Номер точки	Координаты		ЗУ № 2(1)
	X	Y	
64	405036.07	1533194.80	
65	405037.83	1533189.76	
66	405038.85	1533186.86	
67	405034.69	1533176.68	
68	405023.59	1533149.51	
69	405019.26	1533154.78	
70	405011.24	1533135.68	
71	405019.55	1533138.53	
72	405009.34	1533112.56	
73	404995.76	1533079.65	
74	404987.71	1533076.19	
75	404978.64	1533072.79	
76	404982.41	1533061.89	
77	404987.40	1533059.77	
78	404989.53	1533058.87	
79	404980.57	1533037.58	
10	404997.44	1533030.29	
	<b>ЗУ № 2(2)</b>		
80	405625.24	1533658.40	
81	405629.88	1533668.82	
82	405622.32	1533673.66	
83	405663.38	1533768.18	
84	405676.86	1533822.44	
85	405691.86	1533889.39	
86	405678.82	1533892.67	
87	405668.70	1534132.79	
88	405665.73	1534203.38	
89	405667.85	1534205.16	
90	405669.03	1534206.13	
91	405667.87	1534229.87	
92	405660.67	1534376.66	
93	405649.36	1534542.77	
94	405642.04	1534564.85	
95	405634.61	1534584.26	
96	405626.87	1534602.64	
97	405615.72	1534619.47	
98	405596.33	1534641.49	
99	405582.70	1534649.71	
100	405584.86	1534655.41	
101	405584.01	1534656.03	
102	405582.54	1534652.20	
103	405558.69	1534669.84	
104	405525.67	1534694.82	

Условный номер		ЗУ № 2	
Номер точки	Координаты		ЗУ № 2(1)
	X	Y	
105	405529.84	1534702.20	
106	405400.95	1534772.94	
107	405386.72	1534749.14	
108	405507.80	1534690.05	
109	405552.11	1534665.10	
110	405580.05	1534642.04	
111	405616.76	1534580.26	
112	405625.84	1534543.59	
113	405642.10	1534359.50	
114	405651.23	1534194.60	
115	405668.74	1533961.66	
116	405669.23	1533877.34	
117	405669.41	1533860.03	
118	405645.10	1533746.30	
119	405609.17	1533668.30	
120	405613.45	1533665.66	
121	405615.15	1533664.62	
80	405625.24	1533658.40	
	<b>Площадь</b>	<b>35706 м<sup>2</sup></b>	

Инд. N подл.	Подпись и дата	Взам. инв. N	

Изм.	Колуч	Лист	Ндоку.	Подпись	Дата	<b>7018/1П-ДПТ2.1-Т.ПЗ</b>	Лист
							20

Таблица 3.3

Условный номер		ЗУ № 3	
Номер точки	Координаты		У
	X	Y	
<b>ЗУ № 3(1)</b>			
122	405045.87	1533202.49	
123	405031.43	1533240.60	
124	405034.92	1533241.85	
125	405034.65	1533242.74	
126	405023.06	1533238.09	
127	405025.26	1533230.84	
128	405031.30	1533210.66	
129	405034.76	1533199.15	
122	405045.87	1533202.49	
<b>ЗУ № 3(2)</b>			
130	405131.26	1533395.18	
131	405124.44	1533414.19	
132	405083.31	1533396.47	
133	405091.39	1533379.17	
130	405131.26	1533395.18	
<b>ЗУ № 3(3)</b>			
134	405148.58	1533429.78	
135	405139.26	1533449.02	
136	405137.19	1533453.29	
137	405122.83	1533446.43	
138	405129.46	1533432.38	
139	405131.38	1533426.98	
140	405132.41	1533424.06	
134	405148.58	1533429.78	
<b>ЗУ № 3(4)</b>			
141	405153.80	1533389.92	
142	405160.48	1533402.20	
143	405251.31	1533439.64	
144	405274.83	1533449.36	
145	405291.12	1533456.05	
146	405322.65	1533469.10	
147	405328.44	1533471.47	
148	405322.91	1533472.22	
149	405317.54	1533472.53	
150	405322.95	1533475.34	
151	405325.07	1533476.44	
152	405328.98	1533478.47	
153	405334.72	1533477.65	
154	405338.53	1533477.11	
155	405340.69	1533476.53	
156	405344.81	1533478.18	
157	405428.99	1533512.88	
158	405426.74	1533518.43	
159	405449.76	1533526.91	
160	405451.68	1533522.23	
161	405537.72	1533557.70	
162	405540.91	1533559.31	
163	405535.22	1533568.57	

Условный номер		ЗУ № 3	
Номер точки	Координаты		У
	X	Y	
<b>ЗУ № 3(4)</b>			
164	405573.91	1533588.66	
165	405595.21	1533623.76	
166	405591.25	1533626.16	
167	405546.89	1533590.47	
168	405302.93	1533483.16	
169	405300.08	1533478.31	
170	405313.38	1533479.79	
171	405318.05	1533479.51	
172	405303.64	1533471.67	
173	405289.04	1533470.06	
173/1	405277.01	1533468.73	
173/2	405273.20	1533466.65	
173/3	405198.55	1533435.66	
173/4	405162.55	1533414.65	
173/5	405165.46	1533414.87	
173/6	405150.52	1533399.29	
173/7	405150.67	1533398.87	
141	405153.80	1533389.92	
<b>ЗУ № 3(5)</b>			
174	405280.61	1533489.63	
175	405279.78	1533491.69	
176	405272.23	1533510.45	
177	405271.56	1533512.12	
178	405257.43	1533506.10	
179	405266.68	1533484.93	
174	405280.61	1533489.63	
<b>ЗУ № 3(6)</b>			
180	405609.17	1533668.30	
181	405645.10	1533746.30	
182	405669.41	1533860.03	
183	405669.23	1533877.34	
184	405666.67	1533867.37	
185	405664.63	1533859.41	
186	405663.42	1533854.74	
187	405658.77	1533836.61	
188	405657.69	1533832.44	
189	405653.17	1533821.16	
190	405650.46	1533815.41	
191	405643.02	1533802.44	
192	405645.21	1533801.18	
193	405649.24	1533798.88	
194	405633.41	1533762.33	
195	405602.78	1533691.55	
196	405600.83	1533687.04	
197	405597.01	1533680.04	
198	405595.11	1533676.97	
180	405609.17	1533668.30	

Инд. N подл.	Взам. инв. N
	Подпись и дата

Изм.	Колуч	Лист	Ндоку.	Подпись	Дата	<b>7018/1П-ДПТ2.1-Т.ПЗ</b>	Лист
							21

Таблица 3.3. Продолжение

Условный номер		ЗУ № 3	
Номер точки	Координаты		ЗУ № 3(7)
	X	Y	
199	405669.23	1533877.34	
200	405668.74	1533961.66	
201	405651.23	1534194.60	
202	405642.10	1534359.50	
203	405642.79	1534327.57	
204	405640.62	1534294.11	
205	405634.42	1534277.66	
206	405635.44	1534260.51	
207	405637.93	1534228.19	
208	405638.66	1534212.58	
209	405641.37	1534210.96	
210	405646.17	1534207.56	
211	405647.01	1534206.90	
212	405647.18	1534204.60	
213	405639.44	1534194.17	
214	405639.71	1534187.96	
215	405642.20	1534186.21	
216	405647.50	1534182.20	
217	405646.35	1534180.71	
218	405643.78	1534177.38	
219	405640.34	1534172.91	
220	405641.29	1534156.79	
221	405644.73	1534161.71	
222	405649.95	1534158.17	
223	405646.51	1534153.26	
224	405643.47	1534148.92	
225	405641.48	1534146.00	
226	405641.92	1534135.54	
227	405644.92	1534139.60	
228	405649.83	1534136.82	
229	405654.13	1534134.11	
230	405652.43	1534130.06	
231	405645.73	1534119.51	
232	405651.44	1534116.01	
233	405654.85	1534083.32	
234	405650.25	1534075.81	
235	405645.44	1534069.42	
236	405644.76	1534068.52	
237	405644.92	1534064.71	
238	405648.54	1534062.00	
239	405645.82	1534058.36	
240	405645.17	1534058.85	
241	405646.19	1534034.73	
242	405652.90	1534035.15	

Условный номер		ЗУ № 3	
Номер точки	Координаты		ЗУ № 3(7)
	X	Y	
243	405653.25	1534031.19	
244	405646.54	1534030.77	
245	405647.62	1534014.21	
246	405654.33	1534014.63	
247	405654.71	1534010.09	
248	405648.00	1534009.67	
249	405648.28	1534005.22	
250	405654.98	1534005.69	
251	405655.25	1534001.71	
252	405655.48	1533998.00	
253	405655.73	1533993.46	
254	405655.99	1533989.42	
255	405656.21	1533984.63	
256	405656.57	1533979.85	
257	405656.92	1533974.65	
258	405650.30	1533974.39	
259	405650.40	1533973.21	
260	405667.20	1533963.11	
261	405663.94	1533956.17	
262	405666.84	1533951.34	
263	405667.20	1533928.61	
264	405662.40	1533878.89	
199	405669.23	1533877.34	
	<b>ЗУ № 3(7)1</b>		
265	405655.08	1534050.39	
266	405649.15	1534049.82	
267	405647.37	1534044.60	
268	405652.31	1534044.84	
269	405654.70	1534044.96	
265	405655.08	1534050.39	
	<b>ЗУ № 3(8)</b>		
270	405632.14	1534315.79	
271	405633.88	1534360.06	
272	405642.10	1534359.50	
273	405625.84	1534543.59	
274	405616.76	1534580.26	
275	405580.05	1534642.04	
276	405552.11	1534665.10	
277	405507.80	1534690.05	
278	405386.72	1534749.14	
279	405380.59	1534738.89	
280	405501.77	1534674.49	
281	405579.31	1534608.25	
282	405595.34	1534584.61	

Инд. N подл.	Подпись и дата	Взам. инв. N	

Изм.	Колуч	Лист	Ндоку.	Подпись	Дата	<b>7018/1П-ДПТ2.1-Т.ПЗ</b>	Лист
							22

Таблица 3.3. Продолжение

Условный номер		ЗУ № 3	
Номер точки	Координаты		У
	Х		
<b>ЗУ № 3(8)</b>			
283	405602.05	1534570.90	
284	405607.06	1534556.02	
285	405611.01	1534536.92	
286	405614.67	1534498.01	
287	405625.35	1534320.18	
270	405632.14	1534315.79	
<b>ЗУ № 3(9)</b>			
288	405649.36	1534542.77	
289	405645.93	1534593.02	
290	405655.31	1534605.94	
291	405596.33	1534641.49	
292	405615.72	1534619.47	
293	405626.87	1534602.64	
294	405634.61	1534584.26	
295	405642.04	1534564.85	
288	405649.36	1534542.77	

Условный номер		ЗУ № 3	
Номер точки	Координаты		У
	Х		
<b>ЗУ № 3(10)</b>			
296	405587.67	1534662.84	
297	405556.47	1534686.26	
298	405558.52	1534690.35	
301	405535.01	1534703.39	
302	405530.75	1534695.32	
303	405561.38	1534672.81	
304	405584.01	1534656.03	
305	405584.86	1534655.41	
296	405587.67	1534662.84	
		<b>Площадь</b>	<b>28401 м<sup>2</sup></b>

Таблица 3.4

Условный номер		ЗУ № 4	
Номер точки	Координаты		У
	Х		
<b>ЗУ № 4(1)</b>			
307	405719.86	1533577.00	
308	405683.12	1533600.51	
309	405632.08	1533631.76	
310	405627.08	1533628.42	
311	405505.85	1533702.76	
312	405495.00	1533684.54	
313	405573.31	1533637.04	
314	405591.25	1533626.16	
315	405595.21	1533623.76	
316	405607.10	1533616.55	
316/1	405706.99	1533555.97	
307	405719.86	1533577.00	

Условный номер		ЗУ № 4	
Номер точки	Координаты		У
	Х		
<b>ЗУ № 4(2)</b>			
317	405730.36	1533594.14	
318	405726.67	1533596.46	
319	405625.24	1533658.40	
320	405615.15	1533664.62	
321	405613.45	1533665.66	
322	405609.17	1533668.30	
323	405595.11	1533676.97	
324	405518.58	1533724.15	
325	405513.48	1533715.58	
326	405605.18	1533659.64	
327	405608.83	1533657.13	
328	405610.73	1533655.95	
328/1	405724.72	1533584.93	
317	405730.36	1533594.14	
		<b>Площадь</b>	<b>8152 м<sup>2</sup></b>

Взам. инв. N	
Подпись и дата	
Инв. N подл.	

							<b>7018/1П-ДПТ2.1-Т.ПЗ</b>	Лист
								23
Изм.	Колуч	Лист	Ндоку.	Подпись	Дата			

Таблица 3.5

Условный номер		ЗУ № 5	
Номер точки	Координаты		Y
	X	Y	
<b>ЗУ № 5(1)</b>			
329	405356.70	1534714.81	
330	405372.86	1534737.95	
331	405380.59	1534738.89	
332	405386.72	1534749.14	
333	405400.95	1534772.94	
334	405403.77	1534776.19	
335	405408.58	1534773.52	
336	405424.34	1534799.90	
337	405455.48	1534822.17	
338	405439.55	1534839.34	
339	405430.20	1534830.66	
340	405403.15	1534837.89	
341	405397.49	1534828.41	
342	405371.06	1534783.51	

Таблица 3.6

Условный номер		ЗУ № 6	
Номер точки	Координаты		Y
	X	Y	
<b>ЗУ № 6</b>			
559	405607.10	1533616.55	
560	405595.21	1533623.76	
561	405573.91	1533588.66	
562	405535.22	1533568.57	
563	405540.91	1533559.31	
564	405581.58	1533580.48	
559	405607.10	1533616.55	
	<b>Площадь</b>	<b>1012 м<sup>2</sup></b>	

Таблица 3.8

Условный номер		ЗУ № 8	
Номер точки	Координаты		Y
	X	Y	
<b>ЗУ № 8</b>			
361	404992.44	1533088.79	
362	404989.88	1533107.33	
363	404971.95	1533101.88	
364	404969.01	1533100.68	
365	404975.36	1533082.30	
361	404992.44	1533088.79	
	<b>Площадь</b>	<b>382 м<sup>2</sup></b>	

Условный номер		ЗУ № 5	
Номер точки	Координаты		Y
	X	Y	
<b>ЗУ № 5(1)</b>			
343	405385.19	1534777.27	
344	405367.48	1534758.53	
345	405355.45	1534741.98	
346	405340.64	1534719.74	
347	405350.48	1534716.53	
329	405356.70	1534714.81	
<b>ЗУ № 5(2)</b>			
348	405398.95	1534821.49	
349	405396.56	1534823.00	
350	405379.41	1534791.46	
351	405383.82	1534787.35	
352	405386.33	1534790.47	
348	405398.95	1534821.49	
	<b>Площадь</b>	<b>3951 м<sup>2</sup></b>	

Таблица 3.7

Условный номер		ЗУ № 7	
Номер точки	Координаты		Y
	X	Y	
<b>ЗУ № 7</b>			
353	405009.34	1533112.56	
354	404998.07	1533109.82	
355	404989.88	1533107.33	
356	404992.44	1533088.79	
357	404975.36	1533082.30	
358	404978.64	1533072.79	
359	404987.71	1533076.19	
360	404995.76	1533079.65	
353	405009.34	1533112.56	
	<b>Площадь</b>	<b>490 м<sup>2</sup></b>	

Таблица 3.9

Условный номер		ЗУ № 9	
Номер точки	Координаты		Y
	X	Y	
<b>ЗУ № 9</b>			
366	405019.55	1533138.53	
367	405011.24	1533135.68	
368	405000.64	1533110.44	
369	405009.34	1533112.56	
366	405019.55	1533138.53	
	<b>Площадь</b>	<b>192 м<sup>2</sup></b>	

Взам. инв. N	
Подпись и дата	
Инв. N подл.	

Изм.	Колуч	Лист	Ндоку.	Подпись	Дата	<b>7018/1П-ДПТ2.1-Т.ПЗ</b>	Лист
							24

Таблица 3.10

Условный номер		ЗУ № 10	
Номер точки	Координаты		
	X	Y	
<b>ЗУ № 8</b>			
370	405038.85	1533186.86	
371	405037.83	1533189.76	
372	405034.57	1533186.71	
373	405032.74	1533186.89	
374	405019.26	1533154.78	
375	405023.59	1533149.51	
376	405034.69	1533176.68	
370	405038.85	1533186.86	
		<b>Площадь</b>	<b>225 м<sup>2</sup></b>

Таблица 3.12

Условный номер		ЗУ № 12	
Номер точки	Координаты		
	X	Y	
<b>ЗУ № 12</b>			
381	405070.58	1533258.32	
382	405068.23	1533259.27	
383	405063.88	1533261.03	
384	405060.55	1533253.11	
385	405054.66	1533250.75	
386	405034.65	1533242.74	
387	405034.92	1533241.85	
388	405031.43	1533240.60	
389	405045.87	1533202.49	
390	405050.51	1533206.31	
381	405070.58	1533258.32	
		<b>Площадь</b>	<b>983 м<sup>2</sup></b>

Таблица 3.14

Условный номер		ЗУ № 14	
Номер точки	Координаты		
	X	Y	
<b>ЗУ № 14</b>			
395	405090.13	1533311.87	
396	405087.72	1533317.79	
397	405077.66	1533293.87	
398	405079.84	1533288.06	
395	405090.13	1533311.87	
		<b>Площадь</b>	<b>114 м<sup>2</sup></b>

Таблица 3.11

Условный номер		ЗУ № 11	
Номер точки	Координаты		
	X	Y	
<b>ЗУ № 11</b>			
377	405037.83	1533189.76	
378	405036.07	1533194.80	
379	405032.74	1533186.89	
380	405034.57	1533186.71	
377	405037.83	1533189.76	
		<b>Площадь</b>	<b>18 м<sup>2</sup></b>

Таблица 3.13

Условный номер		ЗУ № 13	
Номер точки	Координаты		
	X	Y	
<b>ЗУ № 13</b>			
391	405079.84	1533288.06	
392	405077.66	1533293.87	
393	405072.92	1533282.57	
394	405074.83	1533283.27	
391	405079.84	1533288.06	
		<b>Площадь</b>	<b>29 м<sup>2</sup></b>

Таблица 3.15

Условный номер		ЗУ № 15	
Номер точки	Координаты		
	X	Y	
<b>ЗУ № 15</b>			
399	405103.86	1533342.37	
400	405101.64	1533350.94	
401	405087.72	1533317.79	
402	405090.13	1533311.87	
399	405103.86	1533342.37	
		<b>Площадь</b>	<b>174 м<sup>2</sup></b>

Взам. инв. N	
Подпись и дата	
Инв. N подл.	

Изм.	Колуч	Лист	Н док.	Подпись	Дата

7018/1П-ДПТ2.1-Т.ПЗ

Лист

25

Таблица 3.16

Условный номер		ЗУ № 16	
Номер точки	Координаты		У
	Х		
<b>ЗУ № 16</b>			
-	405131.26	1533395.18	
-	405091.39	1533379.17	
-	405099.70	1533358.42	
-	405103.86	1533342.37	
-	405119.61	1533377.02	
-	405131.26	1533395.18	
		<b>Площадь</b>	<b>751 м<sup>2</sup></b>

Таблица 3.17

Условный номер		ЗУ № 17	
Номер точки	Координаты		У
	Х		
<b>ЗУ № 17</b>			
403	405022.23	1533058.60	
404	405010.54	1533062.42	
405	405003.94	1533046.23	
406	405015.75	1533043.19	
403	405022.23	1533058.60	
		<b>Площадь</b>	<b>208 м<sup>2</sup></b>

Таблица 3.18

Условный номер		ЗУ № 18	
Номер точки	Координаты		У
	Х		
<b>ЗУ № 18</b>			
407	405028.24	1533072.89	
408	405016.04	1533076.00	
409	405010.54	1533062.42	
410	405022.23	1533058.60	
407	405028.24	1533072.89	
		<b>Площадь</b>	<b>186 м<sup>2</sup></b>

Таблица 3.19

Условный номер		ЗУ № 19	
Номер точки	Координаты		У
	Х		
<b>ЗУ № 19</b>			
411	405034.37	1533087.47	
412	405021.91	1533090.35	
413	405016.04	1533076.00	
414	405028.24	1533072.89	
411	405034.37	1533087.47	
		<b>Площадь</b>	<b>196 м<sup>2</sup></b>

Таблица 3.20

Условный номер		ЗУ № 20	
Номер точки	Координаты		У
	Х		
<b>ЗУ № 20</b>			
415	405041.85	1533105.25	
416	405028.95	1533107.61	
417	405021.91	1533090.35	
418	405034.37	1533087.47	
415	405041.85	1533105.25	
		<b>Площадь</b>	<b>241 м<sup>2</sup></b>

Таблица 3.21

Условный номер		ЗУ № 21	
Номер точки	Координаты		У
	Х		
<b>ЗУ № 21</b>			
419	405051.17	1533127.41	
420	405049.72	1533127.49	
421	405038.30	1533130.16	
422	405036.48	1533126.11	
423	405028.95	1533107.61	
424	405041.85	1533105.25	
419	405051.17	1533127.41	
		<b>Площадь</b>	<b>312 м<sup>2</sup></b>

Изм.	Колуч	Лист	Ндок.	Подпись	Дата
Инд. N подл.	Подпись и дата	Взам. инв. N			

Таблица 3.22

Условный номер		ЗУ № 22	
Номер точки	Координаты		У
	Х		
ЗУ № 22			
425	405065.18	1533163.47	
426	405054.78	1533166.71	
427	405051.45	1533159.32	
428	405047.14	1533149.75	
429	405038.30	1533130.16	
430	405049.72	1533127.49	
431	405051.17	1533127.41	
432	405064.75	1533159.70	
425	405065.18	1533163.47	
		<b>Площадь</b>	<b>488 м<sup>2</sup></b>

Таблица 3.24

Условный номер		ЗУ № 24	
Номер точки	Координаты		У
	Х		
ЗУ № 24			
439	405076.56	1533187.79	
440	405073.26	1533186.38	
441	405071.49	1533175.72	
439	405076.56	1533187.79	
		<b>Площадь</b>	<b>16 м<sup>2</sup></b>

Таблица 3.26

Условный номер		ЗУ № 26	
Номер точки	Координаты		У
	Х		
ЗУ № 26			
446	405087.50	1533213.80	
447	405086.35	1533213.21	
448	405079.88	1533210.73	
449	405078.03	1533204.51	
450	405079.02	1533202.64	
451	405080.87	1533201.70	
452	405082.82	1533202.68	
446	405087.50	1533213.80	
		<b>Площадь</b>	<b>57 м<sup>2</sup></b>

Таблица 3.23

Условный номер		ЗУ № 23	
Номер точки	Координаты		У
	Х		
ЗУ № 23			
433	405076.28	1533212.97	
434	405073.52	1533214.03	
435	405070.91	1533207.32	
436	405055.21	1533167.80	
437	405065.41	1533164.48	
438	405067.31	1533176.15	
433	405076.28	1533212.97	
		<b>Площадь</b>	<b>320 м<sup>2</sup></b>

Таблица 3.25

Условный номер		ЗУ № 25	
Номер точки	Координаты		У
	Х		
ЗУ № 25			
442	405080.57	1533197.32	
443	405076.50	1533195.86	
444	405073.26	1533186.38	
445	405076.56	1533187.79	
442	405080.57	1533197.32	
		<b>Площадь</b>	<b>30 м<sup>2</sup></b>

Таблица 3.27

Условный номер		ЗУ № 27	
Номер точки	Координаты		У
	Х		
ЗУ № 27			
453	405103.30	1533251.36	
454	405099.77	1533264.14	
455	405097.02	1533264.08	
456	405084.78	1533230.06	
457	405079.88	1533210.73	
458	405086.35	1533213.21	
459	405087.50	1533213.80	
453	405103.30	1533251.36	
		<b>Площадь</b>	<b>448 м<sup>2</sup></b>

Взам. инв. N	
Подпись и дата	
Инв. N подл.	

Изм.	Колуч	Лист	Н док.	Подпись	Дата	<b>7018/1П-ДПТ2.1-Т.ПЗ</b>	Лист
							27



Таблица 3.34

Условный номер		ЗУ № 34
Номер точки	Координаты	
	X	Y
<b>ЗУ № 34</b>		
492	405154.66	1533373.49
493	405153.24	1533377.40
494	405150.36	1533380.90
495	405139.30	1533375.63
496	405133.29	1533363.16
497	405138.25	1533359.42
498	405140.85	1533352.00
499	405146.49	1533354.05
492	405154.66	1533373.49
<b>Площадь</b>		<b>349 м<sup>2</sup></b>

Таблица 3.35

Условный номер		ЗУ № 35
Номер точки	Координаты	
	X	Y
<b>ЗУ № 35</b>		
500	405157.11	1533379.31
501	405153.80	1533389.92
502	405150.67	1533398.87
503	405136.15	1533380.61
504	405118.21	1533337.73
505	405091.03	1533259.46
506	405084.97	1533243.46
507	405073.52	1533214.03
508	405076.28	1533212.97
509	405067.31	1533176.15
510	405065.41	1533164.48
511	405055.21	1533167.80
512	405054.78	1533166.71
513	405065.18	1533163.47
514	405064.75	1533159.70
515	405071.49	1533175.72
516	405073.26	1533186.38
517	405076.50	1533195.86
518	405080.57	1533197.32
519	405082.82	1533202.68
520	405080.87	1533201.70
521	405079.02	1533202.64
522	405078.03	1533204.51
523	405079.88	1533210.73
524	405084.78	1533230.06
525	405097.02	1533264.08
526	405099.77	1533264.14
527	405101.10	1533268.26
528	405112.22	1533273.90
529	405112.76	1533273.87
530	405114.72	1533278.53
531	405103.84	1533275.44
532	405101.98	1533278.09
533	405105.72	1533289.24
534	405107.06	1533291.08
535	405122.42	1533296.83
536	405124.72	1533302.28
537	405111.51	1533297.69
538	405110.36	1533299.51
539	405109.95	1533302.13
540	405114.47	1533317.21
541	405121.55	1533337.60
542	405133.29	1533363.16
543	405139.30	1533375.63
544	405150.36	1533380.90
545	405153.24	1533377.40
546	405154.66	1533373.49
500	405157.11	1533379.31
<b>Площадь</b>		<b>1367 м<sup>2</sup></b>

Инд. N подл.	Взам. инв. N
Изм.	Подпись и дата
Колуч	
Лист	
N док.	
Подпись	
Дата	

7018/1П-ДПТ2.1-Т.ПЗ

Лист

29

Таблица 3.36

Условный номер		ЗУ № 36	
Номер точки	Координаты		У
	Х		
<b>ЗУ № 36</b>			
171	405318.05	1533479.51	
170	405313.38	1533479.79	
169	405300.08	1533478.31	
36	405288.00	1533473.29	
35	405277.01	1533468.73	
173	405289.04	1533470.06	
172	405303.64	1533471.67	
171	405318.05	1533479.51	
		<b>Площадь</b>	<b>161 м<sup>2</sup></b>

Таблица 3.37

Условный номер		ЗУ № 37	
Номер точки	Координаты		У
	Х		
<b>ЗУ № 37</b>			
547	405340.69	1533476.53	
548	405338.53	1533477.11	
549	405334.72	1533477.65	
550	405328.98	1533478.47	
551	405325.07	1533476.44	
552	405322.95	1533475.34	
553	405317.54	1533472.53	
554	405322.91	1533472.22	
555	405329.70	1533471.30	
556	405332.31	1533470.93	
557	405337.10	1533470.24	
558	405338.31	1533469.91	
547	405340.69	1533476.53	
		<b>Площадь</b>	<b>114 м<sup>2</sup></b>

Инв. N подл.	Подпись и дата	Взам. инв. N							Лист
			<b>7018/1П-ДПТ2.1-Т.ПЗ</b>						
Изм.	Колуч	Лист	Ндок.	Подпись	Дата				

Таблица 3.38

Условный номер		ЗУ № 38	
Номер точки	Координаты		Y
	X	Y	
<b>ЗУ № 38(1)</b>			
569	405653.17	1533821.16	
570	405628.30	1533833.81	
571	405625.26	1533827.96	
572	405650.46	1533815.41	
569	405653.17	1533821.16	
<b>ЗУ № 38(2)</b>			
573	405663.42	1533854.74	
574	405656.56	1533856.50	
575	405651.84	1533838.41	
576	405658.77	1533836.61	
573	405663.42	1533854.74	
<b>ЗУ № 38(3)</b>			
577	405669.23	1533877.34	
578	405662.40	1533878.89	
579	405659.85	1533869.11	
580	405666.67	1533867.37	
577	405669.23	1533877.34	
<b>ЗУ № 38(4)</b>			
581	405647.94	1533863.90	
582	405642.10	1533865.98	
583	405633.71	1533842.33	
584	405639.80	1533840.01	
581	405647.94	1533863.90	
<b>ЗУ № 38(5)</b>			
585	405655.40	1533887.46	
586	405649.40	1533889.13	
587	405644.00	1533871.31	
588	405649.77	1533869.26	
585	405655.40	1533887.46	
<b>ЗУ № 38(6)</b>			
589	405659.89	1533909.39	
590	405653.74	1533909.73	
591	405653.04	1533902.10	
592	405650.72	1533893.93	
593	405656.81	1533892.14	
594	405659.50	1533901.23	
589	405659.89	1533909.39	
<b>ЗУ № 38(7)</b>			
595	405660.96	1533928.81	
596	405654.45	1533929.06	
597	405653.91	1533914.45	
598	405660.31	1533914.18	
595	405660.96	1533928.81	
<b>ЗУ № 38(8)</b>			
599	405661.89	1533947.14	
600	405654.31	1533952.38	
601	405653.89	1533944.44	
602	405654.99	1533943.59	
603	405654.61	1533933.41	
604	405661.12	1533933.17	
599	405661.89	1533947.14	
<b>Площадь</b>		<b>981 м<sup>2</sup></b>	

Таблица 3.39

Условный номер		ЗУ № 39	
Номер точки	Координаты		Y
	X	Y	
<b>ЗУ № 39</b>			
605	405653.17	1533821.16	
606	405657.69	1533832.44	
607	405650.77	1533834.31	
608	405651.84	1533838.41	
609	405656.56	1533856.50	
610	405657.80	1533861.27	
611	405659.85	1533869.11	
612	405662.40	1533878.89	
613	405667.20	1533928.61	
614	405666.84	1533951.34	
615	405663.94	1533956.17	
616	405651.02	1533964.21	
617	405651.71	1533954.02	
618	405654.31	1533952.38	
619	405661.89	1533947.14	
620	405661.12	1533933.17	
621	405660.96	1533928.81	
622	405660.31	1533914.18	
623	405659.89	1533909.39	
624	405659.50	1533901.23	
625	405656.81	1533892.14	
626	405655.40	1533887.46	
627	405649.77	1533869.26	
628	405647.94	1533863.90	
629	405639.80	1533840.01	
630	405633.71	1533842.33	
631	405631.09	1533838.66	
632	405628.30	1533833.81	
605	405653.17	1533821.16	
<b>Площадь</b>		<b>1319 м<sup>2</sup></b>	

Взам. инв. N	
Подпись и дата	
Инв. N подл.	

Изм.	Колуч	Лист	Н док.	Подпись	Дата

7018/1П-ДПТ2.1-Т.ПЗ

Лист

31

Таблица 3.40

Условный номер		ЗУ № 40	
Номер точки	Координаты		
	Х	У	
<b>ЗУ № 40</b>			
633	405667.20	1533963.11	
634	405650.40	1533973.21	
635	405651.02	1533964.21	
636	405663.94	1533956.17	
633	405667.20	1533963.11	
		<b>Площадь</b>	<b>130 м<sup>2</sup></b>

Таблица 3.41

Условный номер		ЗУ № 41	
Номер точки	Координаты		
	Х	У	
<b>ЗУ № 41</b>			
637	405648.54	1534062.00	
638	405644.92	1534064.71	
639	405645.17	1534058.85	
640	405645.82	1534058.36	
637	405648.54	1534062.00	
		<b>Площадь</b>	<b>12 м<sup>2</sup></b>

Таблица 3.42

Условный номер		ЗУ № 42	
Номер точки	Координаты		
	Х	У	
<b>ЗУ № 42</b>			
641	405654.85	1534083.32	
642	405651.44	1534116.01	
643	405645.73	1534119.51	
644	405652.43	1534130.06	
645	405654.13	1534134.11	
646	405649.83	1534136.82	
647	405644.92	1534139.60	
648	405641.92	1534135.54	
649	405642.77	1534115.65	
650	405643.07	1534116.06	
651	405648.89	1534111.90	
652	405645.88	1534107.71	
653	405643.25	1534104.16	
654	405644.70	1534069.97	
654/1	405645.44	1534069.42	
655	405650.25	1534075.81	
641	405654.85	1534083.32	
		<b>Площадь</b>	<b>537 м<sup>2</sup></b>

Таблица 3.43

Условный номер		ЗУ № 43	
Номер точки	Координаты		
	Х	У	
<b>ЗУ № 43</b>			
656	405645.88	1534107.71	
657	405643.01	1534109.91	
658	405643.25	1534104.16	
656	405645.88	1534107.71	
		<b>Площадь</b>	<b>8 м<sup>2</sup></b>

Таблица 3.44

Условный номер		ЗУ № 44	
Номер точки	Координаты		
	Х	У	
<b>ЗУ № 44</b>			
659	405648.89	1534111.90	
660	405643.07	1534116.06	
661	405642.77	1534115.65	
662	405643.01	1534109.91	
663	405645.88	1534107.71	
659	405648.89	1534111.90	
		<b>Площадь</b>	<b>28 м<sup>2</sup></b>

Таблица 3.45

Условный номер		ЗУ № 45	
Номер точки	Координаты		
	Х	У	
<b>ЗУ № 45</b>			
664	405643.47	1534148.92	
665	405641.30	1534150.39	
666	405641.48	1534146.00	
664	405643.47	1534148.92	
		<b>Площадь</b>	<b>5 м<sup>2</sup></b>

Взам. инв. N	
Подпись и дата	
Инв. N подл.	

Изм.	Колуч	Лист	Ндоку.	Подпись	Дата	<b>7018/1П-ДПТ2.1-Т.ПЗ</b>	Лист
							32

Таблица 3.46

Условный номер		ЗУ № 46	
Номер точки	Координаты		Y
	X		
<b>ЗУ № 46</b>			
667	405646.51	1534153.26	
668	405641.29	1534156.79	
669	405641.04	1534156.43	
670	405641.30	1534150.39	
671	405643.47	1534148.92	
667	405646.51	1534153.26	
		<b>Площадь</b>	<b>24 м<sup>2</sup></b>

Таблица 3.47

Условный номер		ЗУ № 47	
Номер точки	Координаты		Y
	X		
<b>ЗУ № 47(1)</b>			
672	405643.78	1534177.38	
673	405640.04	1534180.05	
674	405640.34	1534172.91	
672	405643.78	1534177.38	
<b>ЗУ № 47(2)</b>			
675	405647.50	1534182.20	
676	405642.20	1534186.21	
677	405639.71	1534187.96	
678	405639.92	1534182.85	
679	405641.14	1534184.43	
680	405646.35	1534180.71	
675	405647.50	1534182.20	
		<b>Площадь</b>	<b>32 м<sup>2</sup></b>

Таблица 3.48

Условный номер		ЗУ № 48	
Номер точки	Координаты		Y
	X		
<b>ЗУ № 48</b>			
681	405646.35	1534180.71	
682	405641.14	1534184.43	
683	405639.92	1534182.85	
684	405640.04	1534180.05	
685	405643.78	1534177.38	
681	405646.35	1534180.71	
		<b>Площадь</b>	<b>25 м<sup>2</sup></b>

Таблица 3.49

Условный номер		ЗУ № 49	
Номер точки	Координаты		Y
	X		
<b>ЗУ № 49</b>			
686	405647.18	1534204.60	
687	405647.01	1534206.90	
688	405646.17	1534207.56	
689	405641.37	1534210.96	
690	405638.66	1534212.58	
691	405639.44	1534194.17	
686	405647.18	1534204.60	
		<b>Площадь</b>	<b>86 м<sup>2</sup></b>

Таблица 3.50

Условный номер		ЗУ № 50	
Номер точки	Координаты		Y
	X		
<b>ЗУ № 50</b>			
692	405642.79	1534327.57	
693	405642.10	1534359.50	
694	405633.88	1534360.06	
695	405632.14	1534315.79	
696	405634.42	1534277.66	
697	405640.62	1534294.11	
692	405642.79	1534327.57	
		<b>Площадь</b>	<b>659 м<sup>2</sup></b>

Таблица 3.51

Условный номер		ЗУ № 69	
Номер точки	Координаты		Y
	X		
<b>ЗУ № 69</b>			
304(101)	405584.01	1534656.03	
303	405561.38	1534672.81	
302	405530.75	1534695.32	
301	405535.01	1534703.39	
300(335)	405408.58	1534773.52	
334	405403.77	1534776.19	
333(106)	405400.95	1534772.94	
105	405529.84	1534702.20	
104	405525.67	1534694.82	
103	405558.69	1534669.84	
102	405582.54	1534652.20	
304(101)	405584.01	1534656.03	
		<b>Площадь</b>	<b>874 м<sup>2</sup></b>

Взам. инв. N

Подпись и дата

Инв. N подл.

Изм.	Колуч	Лист	Ндоку.	Подпись	Дата

7018/1П-ДПТ2.1-Т.ПЗ

Лист

33

Таблица 3.52

Условный номер		ЗУ № 70	
Номер точки	Координаты		У
	Х		
<b>ЗУ № 70</b>			
348	405398.95	1534821.49	
349	405396.56	1534823.00	
350	405379.41	1534791.46	
351	405383.82	1534787.35	
352	405386.33	1534790.47	
348	405398.95	1534821.49	
		<b>Площадь</b>	<b>176 м<sup>2</sup></b>

Таблица 3.53

Условный номер		ЗУ № 71	
Номер точки	Координаты		У
	Х		
<b>ЗУ № 71</b>			
565	405451.68	1533522.23	
566	405449.76	1533526.91	
567	405426.74	1533518.43	
569	405428.99	1533512.88	
565	405451.68	1533522.23	
		<b>Площадь</b>	<b>135 м<sup>2</sup></b>

Инт. N подл.	Подпись и дата	Взам. инв. N

Изм.	Колуч	Лист	Ндок.	Подпись	Дата

7018/1П-ДПТ2.1-Т.ПЗ

Лист

34

### 2.3.1 На расчетный срок

Таблица 3.55

Условный номер		ЗУ № 72	
Номер точки	Координаты		ЗУ № 72(1)
	X	Y	
800	404997.44	1533030.29	
801	404997.86	1533031.33	
802	405003.94	1533046.23	
803	405015.75	1533043.19	
804	405022.23	1533058.60	
805	405028.24	1533072.89	
806	405034.37	1533087.47	
807	405041.85	1533105.25	
808	405051.17	1533127.41	
809	405064.75	1533159.70	
810	405071.49	1533175.72	
811	405076.56	1533187.79	
812	405080.57	1533197.32	
813	405082.82	1533202.68	
814	405087.50	1533213.80	
815	405103.30	1533251.36	
816	405112.76	1533273.87	
817	405114.72	1533278.53	
818	405122.42	1533296.83	
819	405124.72	1533302.28	
820	405130.61	1533316.30	
821	405135.50	1533327.92	
822	405142.88	1533345.47	
823	405146.49	1533354.05	
824	405154.66	1533373.49	
825	405157.11	1533379.31	
826	405153.80	1533389.92	
827	405160.48	1533402.20	
828	405274.83	1533449.36	
829	405291.12	1533456.05	
830	405322.65	1533469.10	
831	405328.44	1533471.47	
832	405329.70	1533471.30	
833	405332.31	1533470.93	
834	405337.10	1533470.24	
835	405338.31	1533469.91	
836	405340.69	1533476.53	
837	405344.81	1533478.18	
838	405428.99	1533512.88	
839	405451.68	1533522.23	
840	405537.72	1533557.70	
841	405547.70	1533562.74	
842	405581.58	1533580.48	
843	405607.10	1533616.55	
844	405595.21	1533623.76	
845	405591.25	1533626.16	

Условный номер		ЗУ № 72	
Номер точки	Координаты		ЗУ № 72(1)
	X	Y	
846	405573.31	1533637.04	
847	405561.57	1533616.84	
848	405549.67	1533606.20	
849	405280.61	1533489.63	
850	405279.78	1533491.69	
851	405272.23	1533510.45	
852	405271.56	1533512.12	
853	405257.43	1533506.10	
854	405266.68	1533484.93	
855	405148.58	1533429.78	
856	405139.26	1533449.02	
857	405137.19	1533453.29	
858	405122.83	1533446.43	
859	405129.46	1533432.38	
860	405131.38	1533426.98	
861	405132.41	1533424.06	
862	405134.38	1533418.48	
863	405124.44	1533414.19	
864	405083.31	1533396.47	
865	405091.39	1533379.17	
866	405099.70	1533358.42	
867	405101.64	1533350.94	
868	405087.72	1533317.79	
869	405077.66	1533293.87	
870	405072.92	1533282.57	
871	405063.88	1533261.03	
872	405060.55	1533253.11	
873	405054.66	1533250.75	
874	405034.65	1533242.74	
875	405023.06	1533238.09	
876	405025.26	1533230.84	
877	405031.42	1533210.70	
878	405034.94	1533199.21	
879	405036.19	1533195.10	
880	405036.07	1533194.80	
881	405032.74	1533186.89	
882	405019.26	1533154.78	
883	405011.24	1533135.68	
884	405000.64	1533110.44	
885	404998.07	1533109.82	
886	404989.88	1533107.33	
887	404971.95	1533101.88	
888	404969.01	1533100.68	
889	404975.36	1533082.30	
890	404978.64	1533072.79	
891	404982.41	1533061.89	

Инд. N подл.	Подпись и дата	Взам. инв. N

Изм.	Колуч	Лист	Ндоку.	Подпись	Дата
------	-------	------	--------	---------	------

Таблица 3.55. Продолжение

Условный номер		ЗУ № 72	
Номер точки	Координаты		У
	X	Y	
<b>ЗУ № 72(1)</b>			
892	404987.40	1533059.77	
893	404989.53	1533058.87	
894	404980.57	1533037.58	
800	404997.44	1533030.29	
<b>ЗУ № 72(2)</b>			
899	405625.24	1533658.40	
900	405629.88	1533668.82	
901	405622.32	1533673.66	
902	405663.38	1533768.18	
903	405676.42	1533820.65	
904	405676.86	1533822.44	
905	405691.86	1533889.39	
906	405678.82	1533892.67	
907	405668.70	1534132.79	
908	405665.73	1534203.38	
909	405667.85	1534205.16	
910	405669.03	1534206.13	
911	405667.87	1534229.87	
912	405660.67	1534376.66	
913	405649.36	1534542.77	
914	405645.93	1534593.02	
915	405655.31	1534605.94	
916	405616.48	1534629.35	
917	405596.33	1534641.49	
918	405582.70	1534649.71	
919	405584.86	1534655.41	
920	405587.67	1534662.84	
921	405556.47	1534686.26	
922	405558.52	1534690.35	
923	405535.01	1534703.39	
924	405408.58	1534773.52	
925	405403.77	1534776.19	
926	405400.95	1534772.94	
927	405386.72	1534749.14	
928	405380.59	1534738.89	
929	405501.77	1534674.49	
930	405579.31	1534608.25	
931	405595.34	1534584.61	
932	405602.05	1534570.90	
933	405607.06	1534556.02	
934	405611.01	1534536.92	
935	405614.67	1534498.01	
936	405625.35	1534320.18	
937	405632.14	1534315.79	
938	405634.42	1534277.66	
939	405635.44	1534260.51	
940	405637.93	1534228.19	

Условный номер		ЗУ № 72	
Номер точки	Координаты		У
	X	Y	
<b>ЗУ № 72(2)</b>			
941	405638.66	1534212.58	
942	405639.44	1534194.17	
943	405639.71	1534187.96	
944	405639.92	1534182.85	
945	405640.04	1534180.05	
946	405640.34	1534172.91	
947	405641.04	1534156.43	
948	405641.30	1534150.39	
949	405641.48	1534146.00	
950	405641.92	1534135.54	
951	405642.77	1534115.65	
952	405643.01	1534109.91	
953	405643.25	1534104.16	
954	405644.70	1534069.97	
955	405645.44	1534069.42	
956	405644.76	1534068.52	
957	405644.92	1534064.71	
958	405645.17	1534058.85	
959	405646.19	1534034.73	
960	405646.54	1534030.77	
961	405647.62	1534014.21	
962	405648.00	1534009.67	
963	405648.28	1534005.22	
964	405650.30	1533974.39	
965	405650.40	1533973.21	
966	405651.02	1533964.21	
967	405651.71	1533954.02	
968	405654.31	1533952.38	
969	405653.89	1533944.44	
970	405654.99	1533943.59	
971	405654.61	1533933.41	
972	405654.45	1533929.06	
973	405653.91	1533914.45	
974	405653.74	1533909.73	
975	405653.04	1533902.10	
976	405650.72	1533893.93	
977	405649.40	1533889.13	
978	405644.00	1533871.31	
979	405642.10	1533865.98	
980	405633.71	1533842.33	
981	405631.09	1533838.66	
982	405628.30	1533833.81	
983	405625.26	1533827.96	
984	405650.46	1533815.41	
985	405643.02	1533802.44	
986	405645.21	1533801.18	
987	405649.24	1533798.88	

Инд. N подл.	Подпись и дата	Взам. инв. N					

Изм.	Колуч	Лист	Ндоку.	Подпись	Дата	<b>7018/1П-ДПТ2.1-Т.ПЗ</b>	Лист
							36

Таблица 3.55. Продолжение

Условный номер		ЗУ № 72
Номер точки	Координаты	
	X	Y
<b>ЗУ № 72(2)</b>		
988	405633.41	1533762.33
989	405602.78	1533691.55
990	405600.83	1533687.04
991	405597.01	1533680.04
992	405595.11	1533676.97
993	405609.17	1533668.30
994	405613.45	1533665.66
995	405615.15	1533664.62
899	405625.24	1533658.40
	<b>Площадь</b>	<b>79723 м<sup>2</sup></b>

Таблица 3.56

Условный номер		ЗУ № 73
Номер точки	Координаты	
	X	Y
<b>ЗУ № 73</b>		
996	405455.48	1534822.17
997	405439.55	1534839.34
998	405430.20	1534830.66
999	405403.15	1534837.89
1000	405397.49	1534828.41
1001	405371.06	1534783.51
1002	405385.19	1534777.27
1003	405367.48	1534758.53
1004	405355.45	1534741.98
1005	405340.64	1534719.74
1006	405350.48	1534716.53
1007	405356.70	1534714.81
1008	405372.86	1534737.95
1009	405380.59	1534738.89
1010	405386.72	1534749.14
1011	405400.95	1534772.94
1012	405403.77	1534776.19
1013	405408.58	1534773.52
1014	405424.34	1534799.90
996	405455.48	1534822.17
	<b>Площадь</b>	<b>4128 м<sup>2</sup></b>

Земельный участок ЗУ № 4 площадью 8152 м<sup>2</sup>, образуемый на период подготовки строительства, сохраняется на расчетный срок.

Изм.	Колуч	Лист	Ндок.	Подпись	Дата
Инва. N подл.	Подпись и дата	Взам. инв. N			



### 3.1 Каталог координат характерных точек границ устанавливаемых сервитутов (публичного сервитута)

Каталог координат характерных точек границ сервитута (контуров публичного сервитута) приведен в таблицах 5.1-5.4.

Таблица 5.1

Обозначение на плане		С.1
Номер точки	Координаты	
	Х	У
	С.1	
717	405724.72	1533584.93
718	405610.73	1533655.95
719	405608.83	1533657.13
720	405605.18	1533659.64
721	405513.48	1533715.58
722	405508.40	1533707.04
723	405505.85	1533702.76
724	405627.08	1533628.42
725	405632.08	1533631.76
726	405683.12	1533600.51
726/1	405719.86	1533577.00
717	405724.72	1533584.93
	Площадь	3097 м <sup>2</sup>

Таблица 5.2

Обозначение на плане		С.2
Номер точки	Координаты	
	Х	У
	С.2	
727	405397.49	1534828.41
728	405354.12	1534755.79
729	405318.76	1534696.72
730	405313.55	1534688.01
731	405319.13	1534684.63
732	405326.61	1534680.11
733	405344.03	1534708.69
734	405345.52	1534714.39
735	405350.48	1534716.53
736	405340.64	1534719.74
737	405355.45	1534741.98
738	405367.48	1534758.53
739	405385.19	1534777.27
740	405371.06	1534783.51
727	405397.49	1534828.41
	Площадь	1345 м <sup>2</sup>

Таблица 5.3

Обозначение на плане		С.3
Номер точки	Координаты	
	Х	У
	С.3	
741	405616.48	1534629.35
742	405612.44	1534657.54
743	405591.54	1534662.02
744	405587.67	1534662.84
745	405584.86	1534655.41
746	405582.70	1534649.71
747	405596.33	1534641.49
741	405616.48	1534629.35
	Площадь	611 м <sup>2</sup>

Таблица 5.4

Обозначение на плане		С.4
Номер точки	Координаты	
	Х	У
	С.4	
700	405691.86	1533889.39
701	405676.86	1533822.44
702	405676.42	1533820.65
703	405663.38	1533768.18
704	405622.32	1533673.66
705	405629.88	1533668.82
706	405661.74	1533740.70
707	405682.73	1533808.99
708	405683.81	1533818.48
700	405691.86	1533889.39
	Площадь	1615 м <sup>2</sup>

Взам. инв. N	
Подпись и дата	
Инв. N подл.	

Изм.	Колуч	Лист	Н док.	Подпись	Дата	<b>7018/1П-ДПТ2.1-Т.ПЗ</b>	Лист
							39

## 4 Сведения о границах проекта межевания территории

Сведения о границах проекта межевания территории приведены в таблице 6.

Таблица 6

Номер точки	Координаты		Номер точки	Координаты		Номер точки	Координаты	
	X	Y		X	Y		X	Y
1	405015.75	1533043.19	47	405726.67	1533596.46	93	405614.67	1534498.01
2	405022.23	1533058.60	48	405625.24	1533658.40	94	405625.35	1534320.18
3	405028.24	1533072.89	49	405629.88	1533668.82	95	405632.14	1534315.79
4	405034.37	1533087.47	50	405661.74	1533740.70	96	405634.42	1534277.66
5	405041.85	1533105.25	51	405682.73	1533808.99	97	405635.44	1534260.51
6	405051.17	1533127.41	52	405683.81	1533818.48	98	405637.93	1534228.19
7	405064.75	1533159.70	53	405691.86	1533889.39	99	405638.66	1534212.58
8	405071.49	1533175.72	54	405678.82	1533892.67	100	405639.44	1534194.17
9	405076.56	1533187.79	55	405668.70	1534132.79	101	405639.71	1534187.96
10	405080.57	1533197.32	56	405665.73	1534203.38	102	405640.04	1534180.05
11	405082.82	1533202.68	57	405667.85	1534205.16	103	405640.34	1534172.91
12	405087.50	1533213.80	58	405669.03	1534206.13	104	405641.29	1534156.79
13	405103.30	1533251.36	59	405667.87	1534229.87	105	405641.04	1534156.43
14	405112.76	1533273.87	60	405660.67	1534376.66	106	405641.30	1534150.39
15	405114.72	1533278.53	61	405645.93	1534593.02	107	405641.48	1534146.00
16	405122.42	1533296.83	62	405655.31	1534605.94	108	405641.92	1534135.54
17	405124.72	1533302.28	63	405616.48	1534629.35	109	405642.77	1534115.65
18	405130.61	1533316.30	64	405612.44	1534657.54	110	405643.01	1534109.91
19	405135.50	1533327.92	65	405591.54	1534662.02	111	405643.25	1534104.16
20	405142.88	1533345.47	66	405587.67	1534662.84	112	405644.76	1534068.52
21	405146.49	1533354.05	67	405556.47	1534686.26	113	405644.92	1534064.71
22	405154.66	1533373.49	68	405558.52	1534690.35	114	405645.17	1534058.85
23	405157.11	1533379.31	69	405535.03	1534703.39	115	405646.19	1534034.73
24	405153.80	1533389.92	70	405408.58	1534773.52	116	405646.54	1534030.77
25	405160.48	1533402.20	71	405424.34	1534799.90	117	405647.62	1534014.21
26	405251.31	1533439.64	72	405455.48	1534822.17	118	405648.00	1534009.67
27	405274.83	1533449.36	73	405439.55	1534839.34	119	405648.28	1534005.22
28	405291.12	1533456.05	74	405430.20	1534830.66	120	405648.56	1534001.25
29	405322.65	1533469.10	75	405403.15	1534837.89	121	405648.88	1533997.45
30	405328.44	1533471.47	76	405397.49	1534828.41	122	405649.13	1533992.91
31	405329.70	1533471.30	77	405354.12	1534755.79	123	405649.39	1533988.87
32	405332.31	1533470.93	78	405318.76	1534696.72	124	405649.61	1533984.08
33	405337.10	1533470.24	79	405313.55	1534688.01	125	405649.96	1533979.41
34	405338.31	1533469.91	80	405326.61	1534680.11	126	405650.30	1533974.39
35	405340.69	1533476.53	81	405344.03	1534708.69	127	405650.40	1533973.21
36	405344.81	1533478.18	82	405345.52	1534714.39	128	405651.02	1533964.21
37	405428.99	1533512.88	83	405350.48	1534716.53	129	405651.71	1533954.02
38	405451.68	1533522.23	84	405356.70	1534714.81	130	405654.31	1533952.38
39	405537.72	1533557.70	85	405372.86	1534737.95	131	405653.89	1533944.44
40	405540.91	1533559.31	86	405380.59	1534738.89	132	405654.99	1533943.59
41	405581.58	1533580.48	87	405501.77	1534674.49	133	405654.61	1533933.41
42	405607.10	1533616.55	88	405579.31	1534608.25	134	405654.45	1533929.06
43	405706.99	1533555.97	89	405595.34	1534584.61	135	405653.91	1533914.45
44	405719.86	1533577.00	90	405602.05	1534570.90	136	405653.74	1533909.73
45	405724.72	1533584.93	91	405607.06	1534556.02	137	405653.04	1533902.10
46	405730.36	1533594.14	92	405611.01	1534536.92	138	405650.72	1533893.93

Взам. инв. N	
Подпись и дата	
Инв. N подл.	



