



**Общество с ограниченной ответственностью
«АЗИМУТ-НОВ»**

ИНН 6671096654 ОГРН 1196658042459
Адрес: 620073, г. Екатеринбург. Ул. Большакова д. 75, пом. 48
Адрес сайта <http://azimutnov.ru/> E-mail: azimutnov@mail.ru
тел. 8 922 218 17 94

Заказчик: МУНИЦИПАЛЬНОЕ УНИТАРНОЕ ПРЕДПРИЯТИЕ «ВОДОКАНАЛ»
Договор подряда № 110/1/У/22 от 29.08.2022 г.

**Внесение изменений в проект «Внесение изменений в проект
планировки территории и проект межевания территории п. Кедровое»**


**ВНЕСЕНИЕ ИЗМЕНЕНИЙ
В ПРОЕКТ ПЛАНИРОВКИ И ПРОЕКТ МЕЖЕВАНИЯ
ТЕРРИТОРИИ**

**Проект планировки территории и проект межевания
территории**

ОСНОВНАЯ (УТВЕРЖДАЕМАЯ) ЧАСТЬ

Шифр: 442/01/06/2020-ППиМ

Том 1

Изм.	№ док.	Подпись	Дата
3			11.22г.

г. Екатеринбург
2022

СОДЕРЖАНИЕ

Обозначение	Наименование	Примечание
442/01/06/2020 – ППиМ.С	Содержание	
442/01/06/2020 – ППиМ.СП	Состав проекта планировки и межевания территории	
	Текстовая часть	
442/01/06/2020 – ППиМ.ПЗ	Пояснительная записка	
	Графическая часть (утверждаемая)	
442/01/06/2020 – ППиМ.ГЧ1	Основной чертеж проекта планировки п. Кедровое М 1:1000	Лист 1
442/01/06/2020 – ППиМ.ГЧ2	Чертеж межевания территории п. Кедровое М 1:1000	Лист 2
442/01/06/2020 – ППиМ.ГЧ2	Чертеж межевания территории п. Кедровое М 1:1000	Лист 2.1
442/01/06/2020 – ППиМ.ГЧ3	Разбивочный чертеж красных линий в п. Кедровое М 1:1000	Лист 3
	Материалы для обоснования	
442/01/06/2020 – ППиМ.ГЧ4	Схема организации улично-дорожной сети и схема движения транспорта в п. Кедровое М 1:1000	Лист 4
442/01/06/2020 – ППиМ.ГЧ5	Схема архитектурно-планировочных предложений планировочного элемента в п. Кедровое М 1:1000	Лист 5

СОСТАВ ПРОЕКТА ПЛАНИРОВКИ И ПРОЕКТА МЕЖЕВАНИЯ ТЕРРИТОРИИ

№ тома	Обозначение	Наименование	Примечание
		Проект планировки и проект межевания территории	
1	442/01/06/2020 – ППиМ	Проект планировки территории и проект межевания территории. Основная (утверждаемая) часть	Том 1

**Содержание
текстовой части проекта планировки территории**

СОДЕРЖАНИЕ.....	1
СОСТАВ ПРОЕКТА ПЛАНИРОВКИ И ПРОЕКТА МЕЖЕВАНИЯ ТЕРРИТОРИИ.....	1
СОДЕРЖАНИЕ ТЕКСТОВОЙ ЧАСТИ.....	2
ВВЕДЕНИЕ	3
РАЗДЕЛ I. ПРОЕКТ ПЛАНИРОВКИ ТЕРРИТОРИИ. ТЕКСТОВАЯ ЧАСТЬ	6
1. ОСНОВНЫЕ РЕШЕНИЯ ПРОЕКТА ПЛАНИРОВКИ.....	6
1.1 РАЗМЕЩЕНИЕ ОБЪЕКТА ИНЖЕНЕРНОЙ ИНФРАСТРУКТУРЫ.....	6
1.2 ОПИСАНИЕ И ХАРАКТЕРИСТИКИ ЗОНЫ ПЛАНИРУЕМОГО РАЗМЕЩЕНИЯ ОБЪЕКТА ИНЖЕНЕРНОЙ ИНФРАСТРУКТУРЫ.	7
1.3 СВЕДЕНИЯ О КРАСНЫХ ЛИНИЯХ	8
1.4 СВЕДЕНИЯ О ГРАДОСТРОИТЕЛЬНЫХ РЕГЛАМЕНТАХ, УСТАНОВЛЕННЫХ ПРАВИЛАМИ ЗЕМЛЕПОЛЬЗОВАНИЯ И ЗАСТРОЙКИ.....	8
РАЗДЕЛ IV. ПРОЕКТ МЕЖЕВАНИЯ ТЕРРИТОРИИ. ТЕКСТОВАЯ ЧАСТЬ	9
1. ОСНОВНЫЕ РЕШЕНИЯ ПРОЕКТА МЕЖЕВАНИЯ	9

ВВЕДЕНИЕ

Проект внесения изменений в проект «Внесение изменений в проект планировки территории и проект межевания территории п. Кедровое», утвержденный постановлением администрации городского округа Верхняя Пышма от 10.04.2018 № 292 (с изменениями от 15.12.2020 № 1037) выполнен ООО «АЗИМУТ-НОВ» в 2022 году.

Согласно п.21 Ст. 45 Градостроительного кодекса Российской Федерации внесение изменений в документацию по планировке территории выполнено в части отдельных изменяемых частей.

При проектировании реконструкции действующей канализационной насосной станции п. Кедровое (далее КНС), расположенной по адресу Российская Федерация, Свердловская область, городской округ Верхняя Пышма, п. Кедровое, ул. Классона, выявлена необходимость в дополнительном земельном участке для размещения КНС. Действующая КНС расположена на земельном участке общей площадью 124 кв.м. на участке с кадастровым номером 66:36:0701003:308 в соответствии с договором аренды № 21/АР-21 от 01.04.2021г.

Изменения в проект планировки и межевания территории вносятся в части:

- Формирования дополнительного земельного участка для размещения КНС;
- Изменения красной линии, ранее утвержденной документацией по планировке территории, в целях формирования земельного участка под КНС, находящегося полностью в границах красных линий (на территории общего пользования);
- Уточнение границ и площадей существующих земельных участков рядом с формируемым земельным участком под КНС;
- Уточнение санитарно-защитной зоны КНС.

Документация по планировке территории выполнена в соответствии с требованиями законодательства Российской Федерации, включая:

- Градостроительный кодекс Российской Федерации (в действующей редакции);
- Земельный кодекс Российской Федерации (в действующей редакции);
- СП 42.13330.2016 Градостроительство. Планировка и застройка городских и сельских поселений. Актуализированная редакция СНиП 2.07.01-89* (с Изменениями N 1, 2);
- НГПСО 1-2009.66 «Нормативы градостроительного проектирования Свердловской области» Екатеринбург 2009г, утвержденные Постановлением Правительства Свердловской области от 15.03.2010г. № 380-ПП;
- Свод правил СП 32.13330.2018 «СНиП 2.04.03-85. Канализация. Наружные сети и сооружения» Актуализированная редакция;
- Действующие государственные регламенты, нормы, правила, стандарты, а также исходные данные, технические условия и требования, выданные органами государственного надзора и заинтересованными организациями при согласовании места размещения объекта строительства;
- Муниципальные нормативно-правовые акты.

При подготовке документации по планировке территории определение местоположения границ образуемых земельных участков осуществлено в соответствии с действующими градостроительными регламентами и нормами отвода земельных участков для конкретных видов деятельности, иными требованиями к образуемым и изменяемым земельным участкам, установленными федеральными законами и законами субъектов Российской Федерации, техническими регламентами, а также сводами правил.

В соответствии с п.3, ст.41_1 Градостроительного кодекса Российской Федерации координирование поворотных точек земельных участков предусмотрено в системе координат МСК-66 (местная система координат Свердловской области) – системе координат, используемой для ведения Единого государственного реестра недвижимости.

Раздел I. Проект планировки территории. Текстовая часть

1. ОСНОВНЫЕ РЕШЕНИЯ ПРОЕКТА ПЛАНИРОВКИ

1.1 Размещение объекта инженерной инфраструктуры.

Территория внесения изменений в проект планировки территории и проект межевания территории п. Кедровое, утвержденный постановлением администрации городского округа Верхняя Пышма от 10.04.2018 № 292 (с изменениями от 15.12.2020 № 1037) располагается в северо-западной части проекта по адресу Свердловская область, городской округ Верхняя Пышма, п. Кедровое, ул. Классона.

В целях создания комфортных условий проживания населения на проектируемой территории проектом предлагается ряд мероприятий по реконструкции централизованной системы отвода сточных вод с целью обновления ветхих элементов системы водоотведения, а также расширения зоны ее охвата. Реконструкция централизованной системы водоотведения п. Кедровое предусматривается в соответствии с решениями Генерального плана, на основании ранее утвержденного проекта планировки и межевания, а также с учетом утвержденной Схемы водоснабжения и водоотведения городского округа Верхняя Пышма.

Для отвода хозяйственно-фекальных сточных вод от территории проектируемого участка предусматривается реконструкция действующей канализационной насосной станции, расположенной в северо-западной части проектируемой территории, с целью увеличения производительности.

При проектировании реконструкции действующей канализационной насосной станции п. Кедровое (далее КНС), расположенной по адресу Российская Федерация, Свердловская область, городской округ Верхняя Пышма, п. Кедровое, ул. Классона, выявлена необходимость в дополнительном земельном участке для размещения КНС. Действующая КНС расположена на земельном участке общей площадью 124 кв.м. на участке с кадастровым номером 66:36:0701003:308 в соответствии с договором аренды № 21/АР-21 от 01.04.2021г.

Проектом внесения изменений предполагается образование нового земельного участка для размещения КНС площадью 211 кв.м из земель неразграниченного использования кадастрового квартала 66:36:0701003.

1.2 Описание и характеристики зоны планируемого размещения объекта инженерной инфраструктуры.

В границах проекта планировки установлены зоны планируемого размещения объектов инженерной инфраструктуры.

Существующая реконструируемая канализационная насосная станция, расположенная в северо-западной части проектируемой территории, а также планируемая к размещению с целью увеличения производительности КНС располагаются в зоне планируемого размещения объектов инженерной инфраструктуры.

Площадь проектируемой зоны размещения инженерной инфраструктуры составляет 335 кв.м. Координаты проектируемой зоны инженерной инфраструктуры отражены в Таблице 1.

Таблица 1. Координаты зоны инженерной инфраструктуры

№п.п	Координаты	
	X	Y
1	427322.32	1531653.80
2	427317.15	1531664.99
3	427314.49	1531663.60
4	427312.26	1531667.88
5	427294.29	1531658.39
6	427300.54	1531646.56
7	427312.17	1531652.64
8	427314.13	1531648.78
1	427322.32	1531653.80

1.3 Сведения о красных линиях

Красные линии данным проектом межевания изменяются в связи с формированием участка под КНС. Ведомость координат характерных точек границ красных линий планировочного квартала I представлены в таблице 2.

Таблица 2.

Номер	х	у
Планировочный квартал I		
1	427295,26	1531695,55
2	427297,81	1531689,21
14	427308,36	1531665,84
15	427294,29	1531658,39
16	427300,54	1531646,56
17	427312,17	1531652,65
18	427314,13	1531648,78
19	427315,82	1531649,82
3	427388,75	1531489,62
4	427309,49	1531460,48
5	427282,30	1531540,66
6	427270,69	1531574,91
7	427247,82	1531579,76
8	427231,82	1531574,62
9	427193,58	1531562,96
10	427097,90	1531533,32
11	427068,87	1531631,81
12	427116,40	1531647,20
13	427225,38	1531676,28
1	427295,26	1531695,55

1.4 Сведения о градостроительных регламентах, установленных Правилами землепользования и застройки.

В настоящее время, согласно действующим Правилам землепользования и застройки городского округа Верхняя Пышма, проектируемая территория под КНС расположена в территориальной зоне Ж-1 – зоне индивидуальной жилой застройки. Вид разрешенного использования Коммунальное обслуживание (Код. 3.1) относится к основным видам разрешенного использования в данной территориальной зоне.

Раздел IV. Проект межевания территории. Текстовая часть

1. ОСНОВНЫЕ РЕШЕНИЯ ПРОЕКТА МЕЖЕВАНИЯ

Территория внесения изменений в проект планировки территории и проект межевания территории п. Кедровое, утвержденный постановлением администрации городского округа Верхняя Пышма от 10.04.2018 № 292 (с изменениями от 15.12.2020 № 1037) располагается в северо-западной части проекта, в кадастровом квартале 66:36:0701003.

В результате межевания территории образуется 1 земельный участок для размещения канализационной насосной станции, а также уточняется существующий участок под размещение КНС и 3 участка для размещения индивидуальной жилой застройки.

Площадь в границах проекта межевания территории составляет 367127 кв.м (36,7 га), суммарная площадь участков, которых касаются проектные изменения, составляет 4682 (0,5 га).

В настоящее время, согласно действующим Правилам землепользования и застройки городского округа Верхняя Пышма, земельные участки, которых касаются проектные изменения, расположены в территориальной зоне Ж-1 – зоне индивидуальной жилой застройки. Вид разрешенного использования Коммунальное обслуживание (Код. 3.1) относится к основным видам разрешенного использования в данной территориальной зоне.

Виды разрешенного использования земельных участков установлены на основании действующих градостроительных регламентов Правил землепользования и застройки на территории городского округа Верхняя Пышма, в соответствии с Приказом федеральной службы государственной регистрации, кадастра и картографии от 10 ноября 2020 года N П/0412 «Об утверждении классификатора видов разрешенного использования земельных участков» (с изменениями на 23 июня 2022 года).

Земельный участок с условным номером №119 образован из земель неразграниченного использования кадастрового квартала 66:36:0701003.

Перечень образуемых земельных участков

Таблица 3

Обозначение земельного участка	Способ образования	Площадь, кв.м	Категория земель	Вид разрешенного использования
119	Образование из земель кадастрового квартала 66:36:0701003	211	Земли населенных пунктов	Коммунальное обслуживание (Код 3.1)

Каталог координат характерных точек границ образуемых земельных участков

Таблица 4

Обозначение земельного участка	№ точки	Координаты	
		X	Y
119	1	427300.54	1531646.56
	2	427312.17	1531652.64
	3	427308.22	1531660.40
	4	427314.48	1531663.62
	5	427312.26	1531667.88
	6	427294.29	1531658.39
	1	427300.54	1531646.56

Земельные участки с условным номером №66, №67, №101 и №118 стоят на государственном кадастровом учете с кадастровыми номерами соответственно 66:36:0701003:38, 66:36:0701003:39, 66:36:0701003:40 и 66:36:0701003:308 и не подлежат изменению.

Перечень сохраняемых(существующих) земельных участков

Таблица 5

Обозначение земельного участка	Кадастровый номер	Площадь, кв.м	Категория земель	Вид разрешенного использования
66	66:36:0701003:38	1783	Земли населенных пунктов	Для индивидуального жилищного строительства (Код 2.1)
67	66:36:0701003:39	1250	Земли населенных пунктов	Для индивидуального жилищного строительства (Код 2.1)
101	66:36:0701003:40	1314	Земли населенных пунктов	Для индивидуального жилищного строительства (Код 2.1)
118	66:36:0701003:308	124	Земли населенных пунктов	Коммунальное обслуживание (Код 3.1)

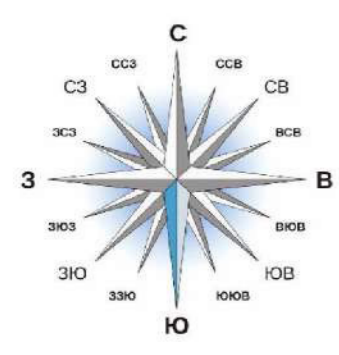
Каталог координат характерных точек границ сохраняемых земельных участков

Таблица 6

Обозначение земельного участка	№ точки	Координаты	
		X	Y
66	1	427257.08	1531586.54
	2	427306.02	1531614.33
	3	427316.88	1531622.70
	4	427306.80	1531636.81
	5	427292.59	1531646.82
	6	427287.92	1531641.62
	7	427269.50	1531622.53
	8	427261.10	1531616.03
	9	427250.14	1531608.81
	1	427257.08	1531586.54
67	1	427292.59	1531646.82
	2	427287.92	1531641.62
	3	427269.50	1531622.53
	4	427261.10	1531616.03
	5	427250.14	1531608.81
	6	427239.64	1531637.49
	7	427263.75	1531650.00
	8	427278.95	1531657.88
	1	427292.59	1531646.82
101	1	427296.87	1531666.36
	2	427298.72	1531686.97
	3	427297.81	1531689.21
	4	427295.24	1531695.54
	5	427254.22	1531684.06
	6	427255.08	1531679.11
	7	427256.02	1531673.66
	8	427258.76	1531664.38
	9	427260.86	1531656.59
	10	427263.75	1531650.00
	11	427278.95	1531657.88
	1	427296.87	1531666.36
118	1	1531653.80	427322.32
	2	1531664.99	427317.15
	3	1531660.40	427308.22
	4	1531648.79	427314.13
	1	1531653.80	427322.32

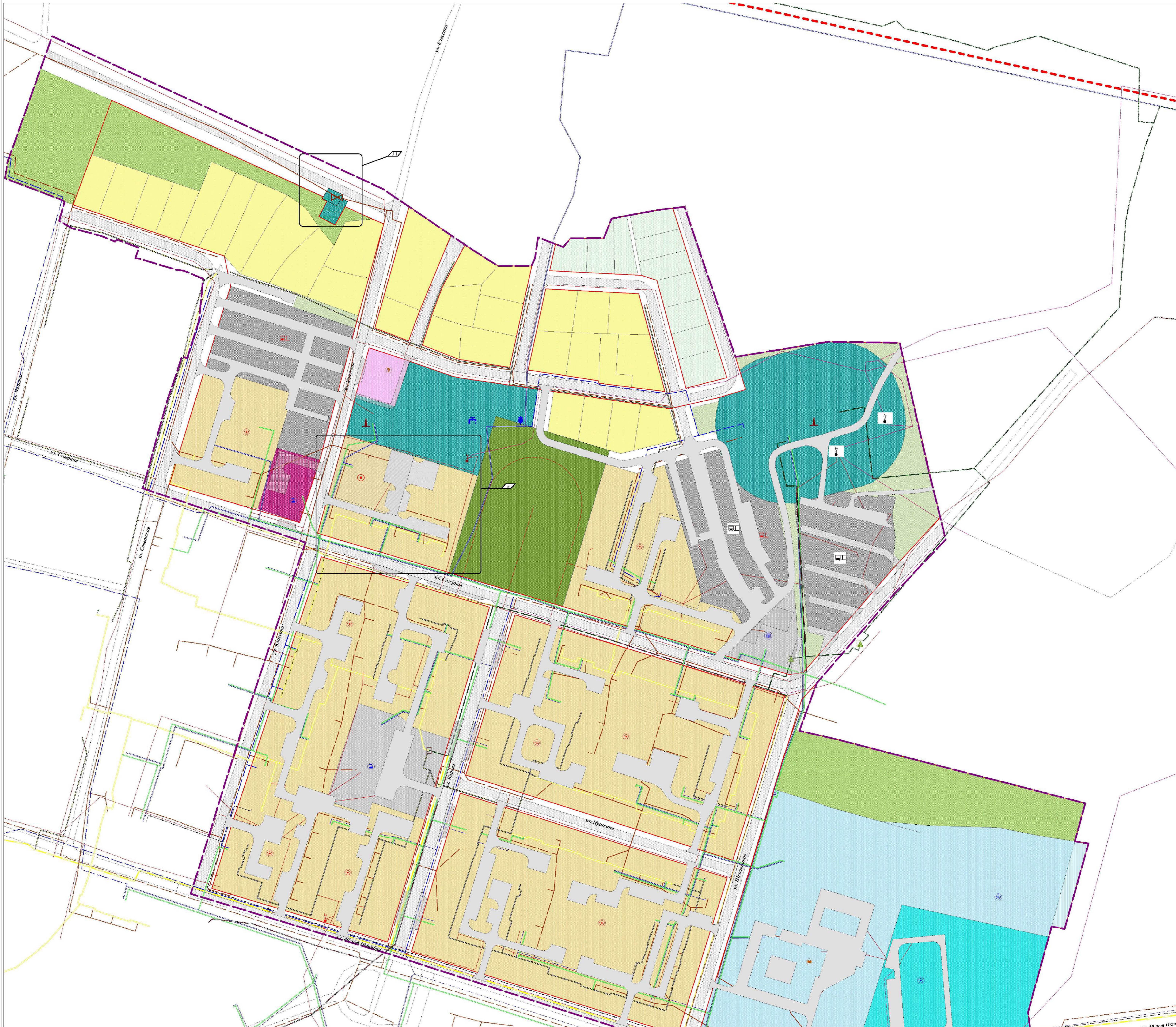
Примечание:

1. Система координат МСК-66, 1 зона;
2. Координаты точек подлежат уточнению при проведении кадастровых работ.



ВНЕСЕНИЕ ИЗМЕНЕНИЙ В ПРОЕКТ "ВНЕСЕНИЕ ИЗМЕНЕНИЙ В ПРОЕКТ ПЛАНИРОВКИ ТЕРРИТОРИИ И ПРОЕКТ МЕЖЕВАНИЯ ТЕРРИТОРИИ П.КЕДРОВОЕ"

ОСНОВНОЙ ЧЕРТЕЖ ПРОЕКТА ПЛАНИРОВКИ ТЕРРИТОРИИ П. КЕДРОВОЕ М 1:1000



УСЛОВНЫЕ ОБОЗНАЧЕНИЯ ГРАНИЦЫ

- Границы населенного пункта
- Границы проекта планировки
- Проектируемые красные линии
- ГРАНИЦЫ ЗОН ПЛАНИРУЕМОГО РАЗМЕЩЕНИЯ ОБЪЕКТОВ КАПИТАЛЬНОГО СТРОИТЕЛЬСТВА**
- Зона покрытая лесом и кустарником
- Зона не покрытая лесом и кустарником
- Зона планируемого размещения объектов жилищно-коммунальной застройки
- Зона планируемого размещения объектов автомобильного транспорта
- Зона планируемого размещения объектов малоэтажной жилой застройки
- Зона планируемого размещения объектов инженерной инфраструктуры
- Зона планируемого размещения объектов отдыха, туризма и рекреационного назначения
- Зона планируемого размещения объектов производственного назначения
- Зона планируемого размещения объектов сельскохозяйственного назначения
- Зона планируемого размещения объектов социального обеспечения
- Зона планируемого размещения объектов торговли и общественного питания
- Зона планируемого размещения объектов бытового обслуживания (базы)
- Зона планируемого размещения объектов учебно-образовательного назначения
- Зона планируемого размещения объектов спортивного назначения
- Зона планируемого размещения объектов улично-дорожной сети

ОБЪЕКТЫ КАПИТАЛЬНОГО СТРОИТЕЛЬСТВА

- Объекты социального обслуживания (реконструируемый)
- Объекты учебно-образовательного назначения (реконструируемый)
- Объекты спортивного назначения (сохраняемый)
- Объекты спортивного назначения (планируемый)
- Объекты коммерческого назначения (сохраняемый)
- Объекты торгового назначения (сохраняемый)
- Объекты производственного и коммунально-складского назначения (сохраняемый)
- Прочие объекты обслуживания (планируемый)

ИНЖЕНЕРНАЯ ИНФРАСТРУКТУРА

- Линии электропередачи 0,4 кВ (существующий)
- Линии электропередачи 0,4 кВ (проектируемый)
- Линии электропередачи 10 (6) кВ (существующий)
- Линии электропередачи 10 (6) кВ (проектируемый)
- Трансформаторная подстанция (сохраняемый)
- Трансформаторная подстанция (реконструируемый)
- Трансформаторная подстанция (проектируемый)
- Волоконно-оптическая линия связи (существующий)
- Котельная (реконструируемый)

Сети теплоснабжения

- Сети теплоснабжения (существующий)
- Сети теплоснабжения (проектируемый)
- Скважины для забора воды (существующий)
- Водонапорная башня (существующий)
- Хозяйственно-питьевой водопровод (проектируемый)
- Хозяйственно-питьевой водопровод (существующий)
- Капитализационная насосная станция (реконструируемый)
- Самостоятельная хозяйственно-бытовая канализация (существующий)
- Самостоятельная хозяйственно-бытовая канализация (проектируемый)
- Напорная хозяйственно-бытовая канализация (проектируемый)
- ШРП (существующий)
- ШРП (проектируемый)
- Газопровод высокого давления (существующий)
- Газопровод высокого давления (проектируемый)
- Газопровод среднего давления (существующий)
- Газопровод среднего давления (проектируемый)

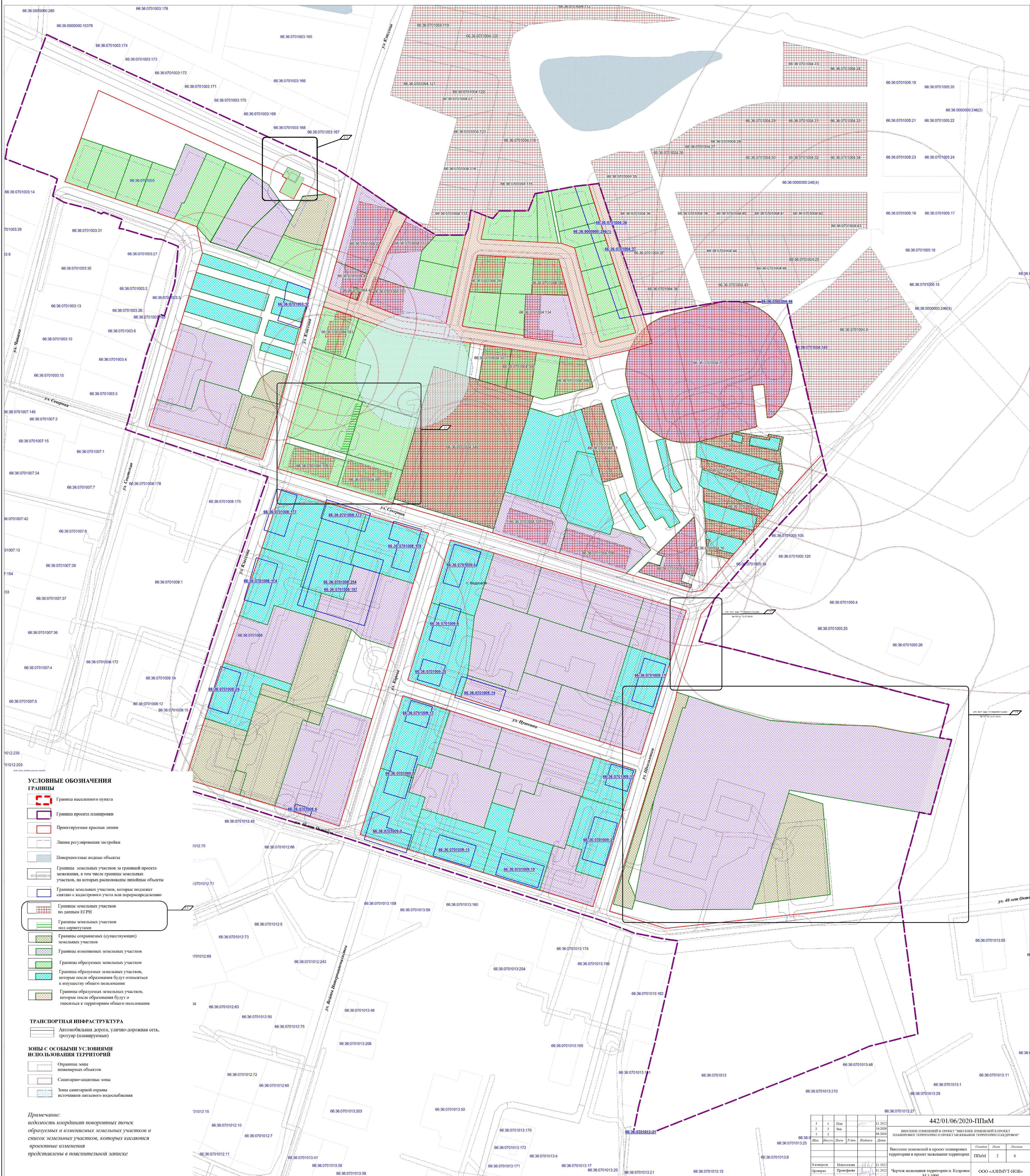
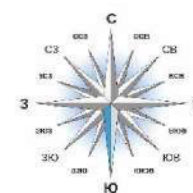
ТРАНСПОРТНАЯ ИНФРАСТРУКТУРА

- Линии, обозначающие дороги, улицы (существующий)
- Линии, обозначающие проезды, стоянки (существующий)
- Линии, обозначающие дороги, улицы (планируемый/реконструируемый)
- Линии, обозначающие проезды, стоянки (планируемый/реконструируемый)
- Гаражи индивидуального транспорта (существующий)
- Гаражи индивидуального транспорта (проектируемый)

442/01/06/2020-ППМ									
ВНЕСЕНИЕ ИЗМЕНЕНИЙ В ПРОЕКТ "ВНЕСЕНИЕ ИЗМЕНЕНИЙ В ПРОЕКТ ПЛАНИРОВКИ ТЕРРИТОРИИ И ПРОЕКТ МЕЖЕВАНИЯ ТЕРРИТОРИИ П.КЕДРОВОЕ"									
№	Вкл. в	Зем.	Уд. в	Исполн.	Дата				
3	1	Изм.			11.2022				
2	4	Изм.			10.2020				
1	2				08.2019				
Лицевые листы в проект планировки территории и проект межевания территории						Сетка	Лист	Листов	
						ПММ	1	6	
Наименование	Профессия	Дата	Осуществление проекта планировки территории и межевание территории п. Кедровое М 1:1000			ООО «АЗИМУТ-НОВ»			
Проектировщик	Новоселова	11.2022							
Разработчик	Комкина	11.2022							

ВНЕСЕНИЕ ИЗМЕНЕНИЙ В ПРОЕКТ "ВНЕСЕНИЕ ИЗМЕНЕНИЙ В ПРОЕКТ ПЛАНИРОВКИ ТЕРРИТОРИИ И ПРОЕКТ МЕЖЕВАНИЯ ТЕРРИТОРИИ П.КЕДРОВОЕ"

ЧЕРТЕЖ МЕЖЕВАНИЯ ТЕРРИТОРИИ
П. КЕДРОВОЕ М 1:1000



УСЛОВНЫЕ ОБОЗНАЧЕНИЯ

ГРАНИЦЫ

- Граница населенного пункта
- Граница проекта планировки
- Проектируемые красные линии
- Линия регулирования застройки
- Поверхностные водные объекты
- Границы земельных участков за границей проекта межевания, в том числе границы земельных участков, на которых расположены линейные объекты
- Границы земельных участков, которые подлежат снятию с кадастрового учета или перерегистрации
- Границы земельных участков по данным ЕГРН
- Границы земельных участков под сервитутами
- Границы сохраняемых (существующих) земельных участков
- Границы изменяемых земельных участков
- Границы образуемых земельных участков
- Границы образуемых земельных участков, которые после образования будут относиться к имуществу общего пользования
- Границы образуемых земельных участков, которые после образования будут относиться к территории общего пользования

ТРАНСПОРТНАЯ ИНФРАСТРУКТУРА

- Автомобильная дорога, улично-дорожная сеть, тротуар (планируемые)

ЗОНЫ С ОСОБЫМИ УСЛОВИЯМИ ИСПОЛЬЗОВАНИЯ ТЕРРИТОРИИ

- Охраняемые зоны инженерных объектов
- Санитарно-защитные зоны
- Зоны санитарной охраны источников питьевого водоснабжения

Примечание:
Ведомость координат поворотных точек образуемых и изменяемых земельных участков и список земельных участков, которых касается проектные изменения предоставлены в пояснительной записке

3		1	Изм.	01.2022	442/01/06/2020-ППиМ ВНЕСЕНИЕ ИЗМЕНЕНИЙ В ПРОЕКТ ПЛАНИРОВКИ ТЕРРИТОРИИ И ПРОЕКТ МЕЖЕВАНИЯ ТЕРРИТОРИИ П.КЕДРОВОЕ	Составил Лист Листов	Листы 2	Листов 6
2		3	Изм.	09.2020				
1		2	Изм.	08.2014				
Исполн.	Исполн.	Исполн.	Исполн.	Исполн.	Внесение изменений в проект планировки территории и проект межевания территории	Исполн.	Лист	Листов
Исполн.	Исполн.	Исполн.	Исполн.	Исполн.	Чертёж межевания территории п. Кедровое М 1:1000	Исполн.	Лист	Листов
Исполн.	Исполн.	Исполн.	Исполн.	Исполн.		Исполн.	Лист	Листов