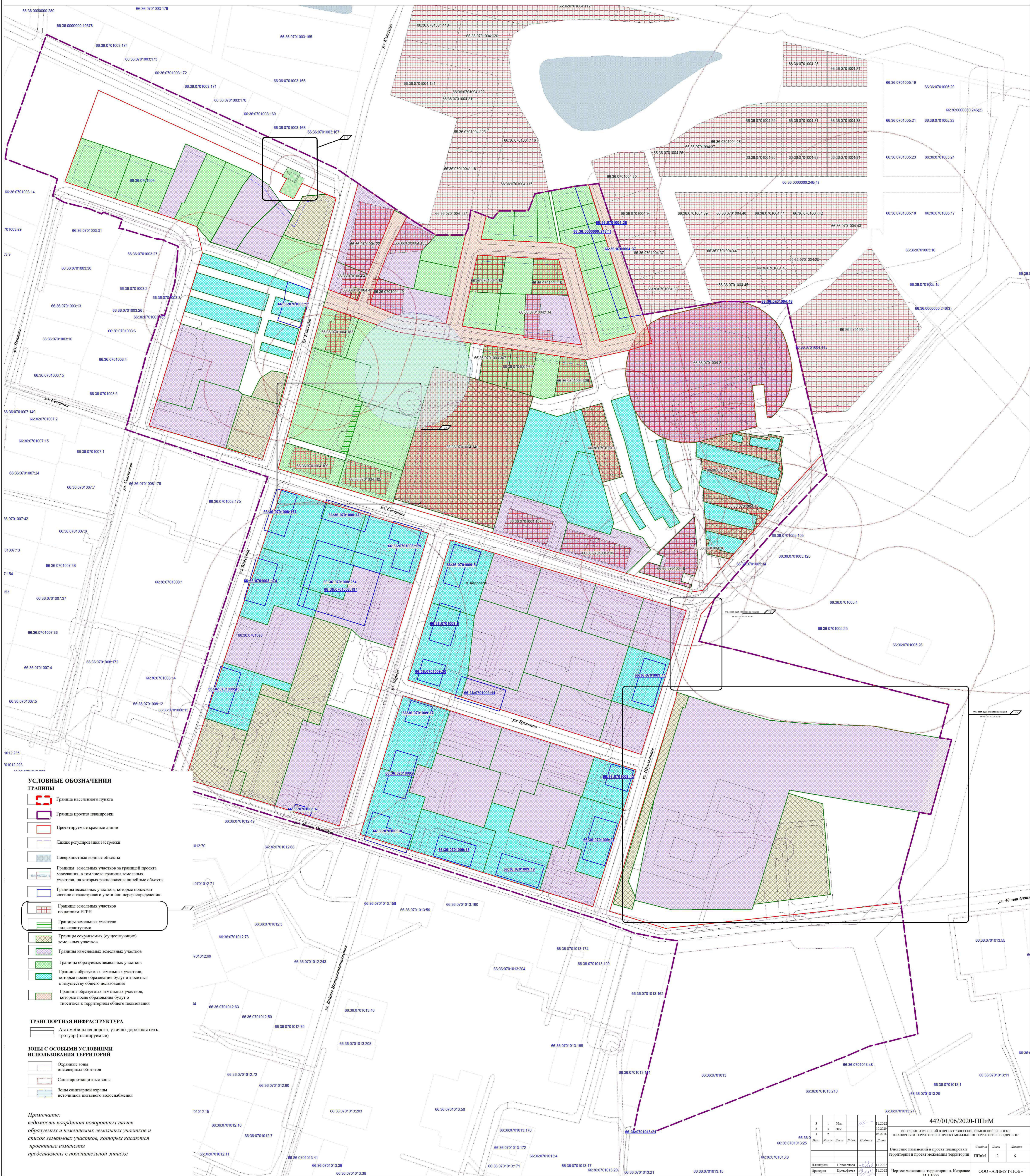
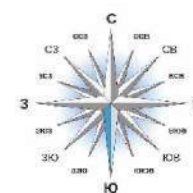


ВНЕСЕНИЕ ИЗМЕНЕНИЙ В ПРОЕКТ "ВНЕСЕНИЕ ИЗМЕНЕНИЙ В ПРОЕКТ ПЛАНИРОВКИ ТЕРРИТОРИИ И ПРОЕКТ МЕЖЕВАНИЯ ТЕРРИТОРИИ П.КЕДРОВОЕ"

ЧЕРТЕЖ МЕЖЕВАНИЯ ТЕРРИТОРИИ
П. КЕДРОВОЕ М 1:1000



УСЛОВНЫЕ ОБОЗНАЧЕНИЯ

ГРАНИЦЫ

- Границы населенного пункта
- Границы проекта планировки
- Проектируемые красные линии
- Линия регулирования застройки
- Поверхностные водные объекты
- Границы земельных участков за границей проекта межевания, в том числе границы земельных участков, на которых расположены линейные объекты
- Границы земельных участков, которые подлежат снятию с кадастрового учета или перерегистрации
- Границы земельных участков по данным ЕГРН
- Границы земельных участков под сервитутами
- Границы сохраняемых (существующих) земельных участков
- Границы изменяемых земельных участков
- Границы образуемых земельных участков
- Границы образуемых земельных участков, которые после образования будут относиться к имуществу общего пользования
- Границы образуемых земельных участков, которые после образования будут относиться к территории общего пользования

ТРАНСПОРТНАЯ ИНФРАСТРУКТУРА

- Автомобильная дорога, улично-дорожная сеть, тротуар (планируемые)

ЗОНЫ С ОСОБЫМИ УСЛОВИЯМИ ИСПОЛЬЗОВАНИЯ ТЕРРИТОРИИ

- Охраняемые зоны инженерных объектов
- Санитарно-защитные зоны
- Зоны санитарной охраны источников питьевого водоснабжения

Примечание:
Ведомость координат поворотных точек образуемых и изменяемых земельных участков и список земельных участков, которых касается проектные изменения предоставлены в пояснительной записке

3		1	Изм.	01.2022	442/01/06/2020-ППиМ ВНЕСЕНИЕ ИЗМЕНЕНИЙ В ПРОЕКТ ПЛАНИРОВКИ ТЕРРИТОРИИ И ПРОЕКТ МЕЖЕВАНИЯ ТЕРРИТОРИИ П.КЕДРОВОЕ	Составил Лист Листов	Листы 2	Листов 6
2		3	Изм.	09.2020				
1		2	Изм.	08.2014				
Исполн.	Исполн.	Исполн.	Исполн.	Исполн.	Внесение изменений в проект планировки территории и проект межевания территории	Исполн.	Лист	Листов
Исполн.	Исполн.	Исполн.	Исполн.	Исполн.	Чертёж межевания территории п. Кедровое М 1:1000	Исполн.	Лист	Листов
Исполн.	Исполн.	Исполн.	Исполн.	Исполн.		Исполн.	Лист	Листов

ВНЕСЕНИЕ ИЗМЕНЕНИЙ В ПРОЕКТ "ВНЕСЕНИЕ ИЗМЕНЕНИЙ В ПРОЕКТ ПЛАНИРОВКИ ТЕРРИТОРИИ И ПРОЕКТ МЕЖЕВАНИЯ ТЕРРИТОРИИ П.КЕДРОВОЕ"

ЧЕРТЕЖ МЕЖЕВАНИЯ ТЕРРИТОРИИ П. КЕДРОВОЕ М 1:1000

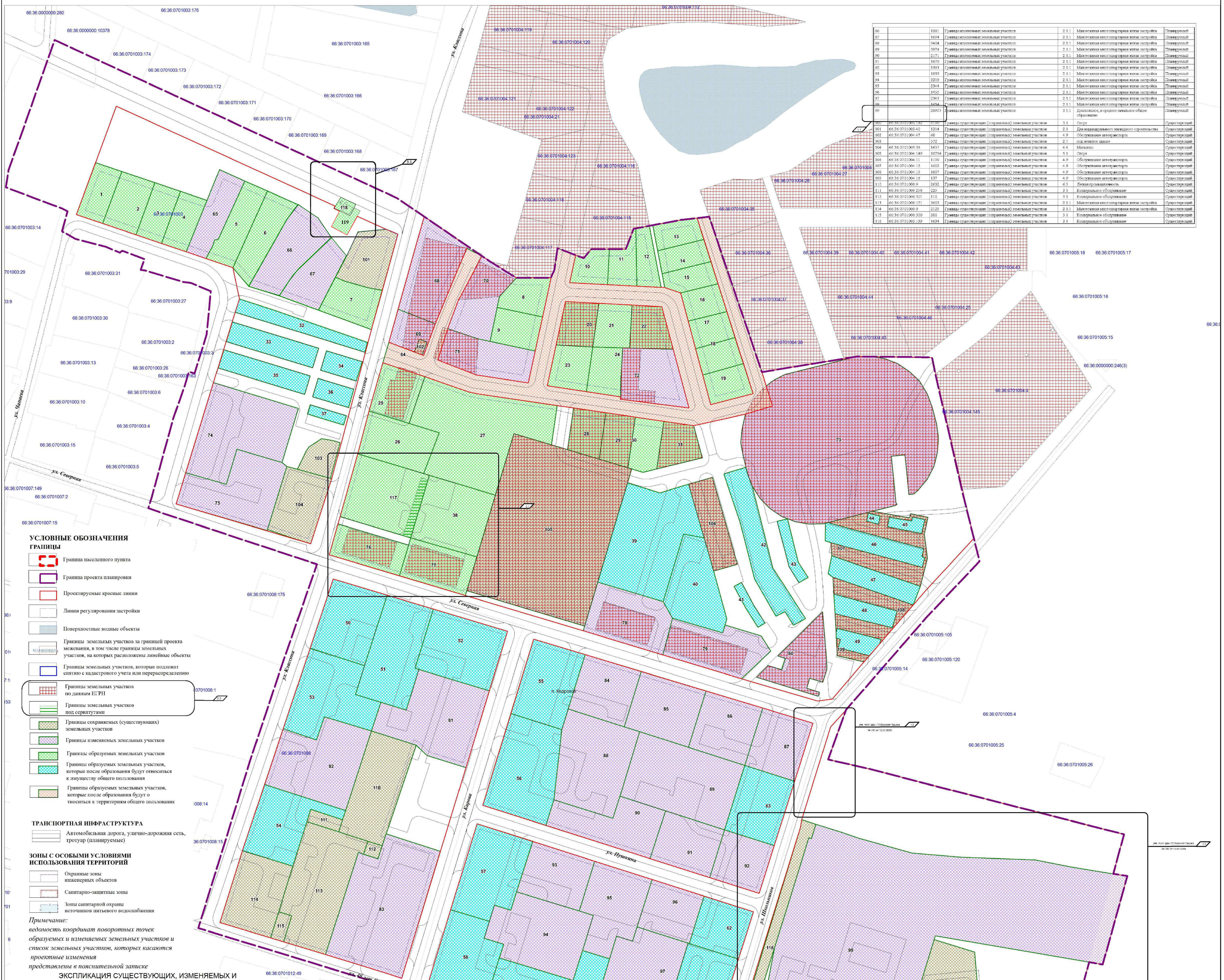
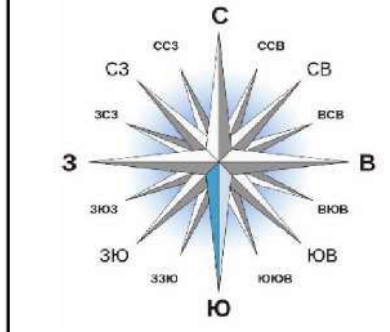


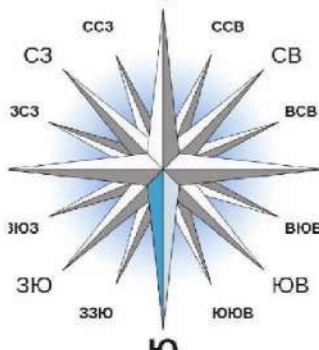
Table with 4 columns: Parcel ID, Description, Code, and Status. It lists various parcels and their corresponding project codes and statuses.

- УСЛОВНЫЕ ОБОЗНАЧЕНИЯ ГРАНИЦЫ: Legend for boundary types including residential point, project planning, and cadastral boundaries.
- ТРАНСПОРТНАЯ ИНФРАСТРУКТУРА: Legend for road types like highway and pedestrian paths.
- ЗОНЫ С ОСОБЫМИ УСЛОВИЯМИ ИСПОЛЬЗОВАНИЯ ТЕРРИТОРИИ: Legend for special zones like protection and sanitary zones.

Table with 4 columns: Parcel ID, Name, Description, and Status. It provides detailed information for each parcel, including its name and the nature of the project changes.

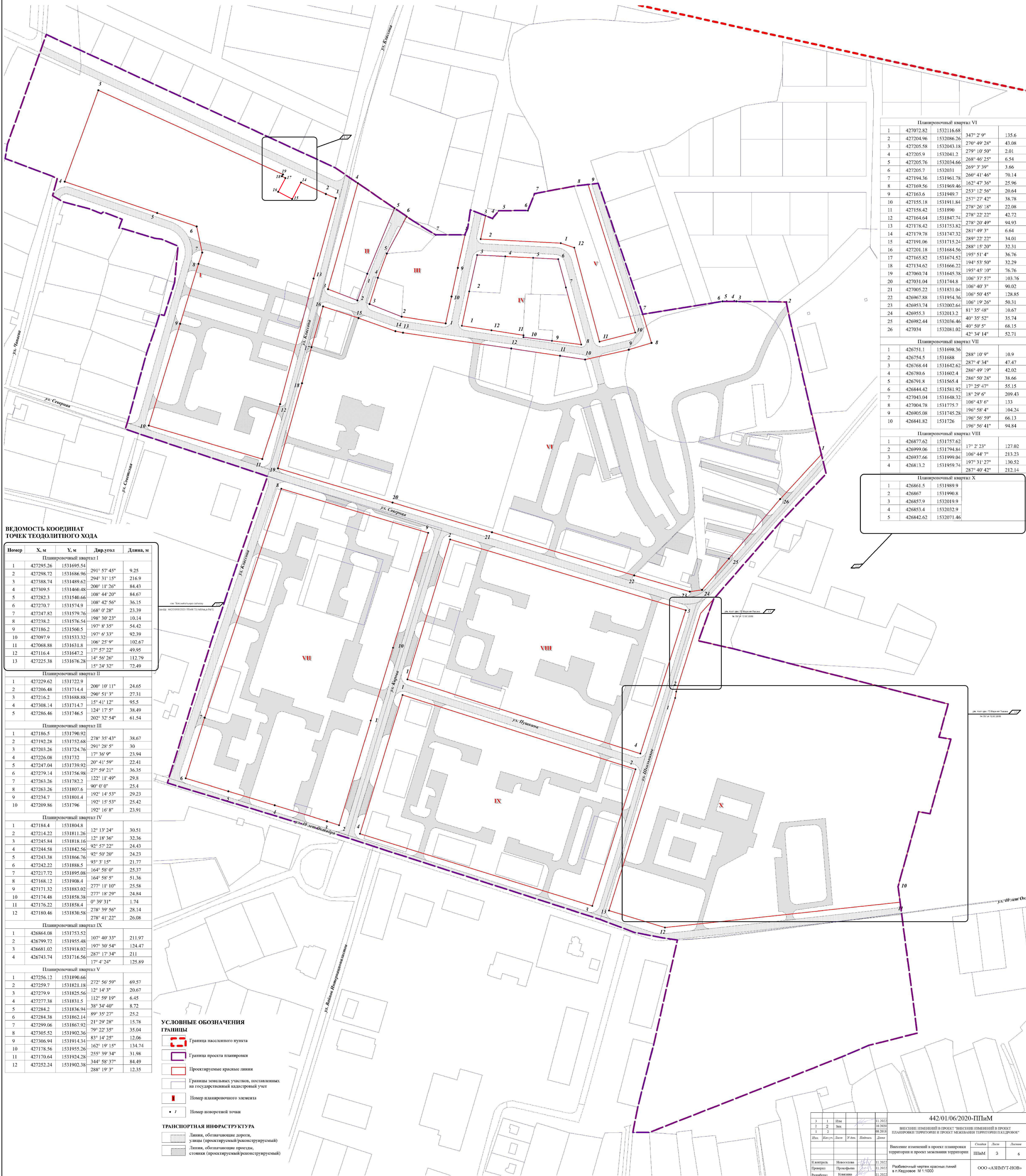
Table with 4 columns: Parcel ID, Name, Description, and Status. This table continues the list of parcels and their project details, including parcel numbers and status changes.

Project information block containing the date 442/01/06/2020-ПпИМ, the project name, and a signature block with names and dates.



ВНЕСЕНИЕ ИЗМЕНЕНИЙ В ПРОЕКТ "ВНЕСЕНИЕ ИЗМЕНЕНИЙ В ПРОЕКТ ПЛАНИРОВКИ ТЕРРИТОРИИ И ПРОЕКТ МЕЖЕВАНИЯ ТЕРРИТОРИИ П.КЕДРОВОЕ"

РАЗБИВОЧНЫЙ ЧЕРТЕЖ КРАСНЫХ ЛИНИЙ В П. КЕДРОВОЕ М 1:1000



Планировочный квартал VI

1	427072.82	1532116.68	347° 2' 9"	135.6
2	427204.96	1532086.26	270° 49' 28"	43.08
3	427205.58	1532043.18	279° 10' 50"	2.01
4	427205.9	1532041.2	268° 46' 25"	6.54
5	427205.76	1532034.66	269° 3' 39"	3.66
6	427205.7	1532031	260° 41' 46"	70.14
7	427194.36	1531961.78	162° 47' 36"	25.96
8	427169.56	1531969.46	253° 12' 56"	20.64
9	427163.6	1531949.7	257° 27' 42"	38.78
10	427155.18	1531911.84	278° 26' 18"	22.08
11	427158.42	1531890	278° 22' 22"	42.72
12	427164.64	1531847.74	278° 20' 49"	94.93
13	427178.42	1531753.82	281° 49' 3"	6.64
14	427179.78	1531747.32	289° 22' 22"	34.01
15	427191.06	1531715.24	288° 15' 20"	32.31
16	427201.18	1531684.56	195° 51' 4"	36.76
17	427165.82	1531674.52	194° 53' 50"	32.29
18	427134.62	1531666.22	195° 55' 10"	76.76
19	427060.74	1531645.38	106° 37' 57"	103.76
20	427031.04	1531744.8	106° 40' 3"	90.02
21	427005.22	1531831.04	106° 50' 45"	128.85
22	426967.88	1531954.36	106° 19' 26"	50.31
23	426953.74	1532002.64	81° 35' 48"	10.67
24	426955.3	1532013.2	40° 35' 52"	35.74
25	426982.44	1532036.46	40° 50' 5"	68.15
26	427034	1532081.02	42° 34' 14"	52.71

Планировочный квартал VII

1	426751.1	1531698.36	288° 10' 9"	10.9
2	426754.5	1531688	287° 4' 34"	47.47
3	426768.44	1531642.62	286° 49' 19"	42.02
4	426780.6	1531602.4	286° 50' 28"	38.66
5	426791.8	1531565.4	17° 25' 47"	55.15
6	426844.42	1531581.92	18° 29' 6"	209.43
7	427043.04	1531648.32	106° 43' 6"	133
8	427004.78	1531775.7	196° 58' 4"	104.24
9	426905.08	1531745.28	196° 56' 59"	66.13
10	426841.82	1531726	196° 56' 41"	94.84

Планировочный квартал VIII

1	426877.62	1531757.62	17° 2' 23"	127.02
2	426999.06	1531794.84	106° 44' 7"	213.23
3	426937.66	1531999.04	197° 31' 27"	130.52
4	426813.2	1531959.74	287° 40' 42"	212.14

Планировочный квартал X

1	426861.5	1531989.9		
2	426867	1531990.8		
3	426857.9	1532019.9		
4	426853.4	1532032.9		
5	426842.62	1532071.46		

ВЕДОМОСТЬ КООРДИНАТ ТОЧЕК ТЕОДИТНОГО ХОДА

Номер	X, м	Y, м	Дир. угол	Длина, м
Планировочный квартал I				
1	427295.26	1531695.54	291° 57' 45"	9.25
2	427298.72	1531686.96	294° 31' 15"	216.9
3	427388.74	1531489.62	200° 11' 26"	84.43
4	427309.5	1531460.48	108° 44' 20"	84.67
5	427282.3	1531540.66	108° 42' 56"	36.15
6	427270.7	1531574.9	168° 0' 28"	23.39
7	427247.82	1531579.76	198° 30' 23"	10.14
8	427238.2	1531576.54	197° 8' 35"	54.42
9	427186.2	1531560.5	197° 6' 33"	92.39
10	427097.9	1531533.32	106° 25' 9"	102.67
11	427068.88	1531631.8	17° 57' 22"	49.95
12	427116.4	1531647.2	14° 56' 26"	112.79
13	427225.38	1531676.28	15° 24' 32"	72.49
Планировочный квартал II				
1	427229.62	1531722.9	200° 10' 11"	24.65
2	427206.48	1531714.4	290° 51' 3"	27.31
3	427216.2	1531688.88	15° 41' 12"	95.5
4	427308.14	1531714.7	124° 17' 5"	38.49
5	427286.46	1531746.5	202° 32' 54"	61.54
Планировочный квартал III				
1	427186.5	1531790.92	278° 35' 43"	38.67
2	427192.28	1531752.68	291° 28' 5"	30
3	427203.26	1531724.76	17° 36' 9"	23.94
4	427226.08	1531732	20° 41' 59"	22.41
5	427247.04	1531739.92	27° 59' 21"	36.35
6	427279.14	1531756.98	122° 11' 49"	29.8
7	427263.26	1531782.2	90° 0' 0"	25.4
8	427263.26	1531807.6	192° 14' 53"	29.23
9	427234.7	1531801.4	192° 15' 53"	25.42
10	427209.86	1531796	192° 16' 8"	23.91
Планировочный квартал IV				
1	427184.4	1531804.8	12° 13' 24"	30.51
2	427214.22	1531811.26	12° 18' 36"	32.36
3	427245.84	1531818.16	92° 57' 22"	24.43
4	427244.58	1531842.56	92° 50' 20"	24.23
5	427243.38	1531866.76	93° 3' 15"	21.77
6	427242.22	1531888.5	164° 58' 0"	25.37
7	427217.72	1531895.08	164° 58' 5"	51.36
8	427168.12	1531908.4	277° 11' 10"	25.58
9	427171.32	1531883.02	277° 18' 29"	24.84
10	427174.48	1531858.38	0° 39' 31"	1.74
11	427176.22	1531858.4	278° 39' 56"	28.14
12	427180.46	1531830.58	278° 41' 22"	26.08
Планировочный квартал IX				
1	426864.08	1531753.52	107° 40' 33"	211.97
2	426799.72	1531955.48	197° 30' 54"	124.47
3	426681.02	1531918.02	287° 17' 34"	211
4	426743.74	1531716.56	17° 4' 24"	125.89
Планировочный квартал V				
1	427256.12	1531890.66	272° 56' 59"	69.57
2	427259.7	1531821.18	12° 14' 3"	20.67
3	427279.9	1531825.56	112° 59' 19"	6.45
4	427277.38	1531831.5	38° 34' 40"	8.72
5	427284.2	1531836.94	89° 35' 27"	25.2
6	427284.38	1531862.14	21° 29' 28"	15.78
7	427299.06	1531867.92	79° 22' 35"	35.04
8	427305.52	1531902.36	83° 14' 25"	12.06
9	427306.94	1531914.34	162° 19' 15"	134.74
10	427178.56	1531955.26	255° 39' 34"	31.98
11	427170.64	1531924.28	344° 58' 37"	84.49
12	427252.24	1531902.38	288° 19' 3"	12.35

УСЛОВНЫЕ ОБОЗНАЧЕНИЯ ГРАНИЦ

- Граница населенного пункта
- Граница проекта планировки
- Проектируемые красные линии
- Границы земельных участков, поставленных на государственный кадастровый учет
- Номер планировочного элемента
- Номер поворотной точки

ТРАНСПОРТНАЯ ИНФРАСТРУКТУРА

- Линии, обозначающие дороги, улицы (проектируемые/реконструируемые)
- Линии, обозначающие проезды, проезды (проектируемые/реконструируемые)
- Столбы (проектируемые/реконструируемые)

442/01/06/2020-ППИМ

3	1	Изм.	11.2022
2	2	Изм.	19.2020
1	2	Изм.	08.2019

Внесение изменений в проект планировки территории и проект межевания территории

Исполн.	Лист	Листов
Иванова	3	6

Разбивочный чертеж красных линий в п. Кедровое М 1:1000

ООО «АЗИМУТ-НОВО»