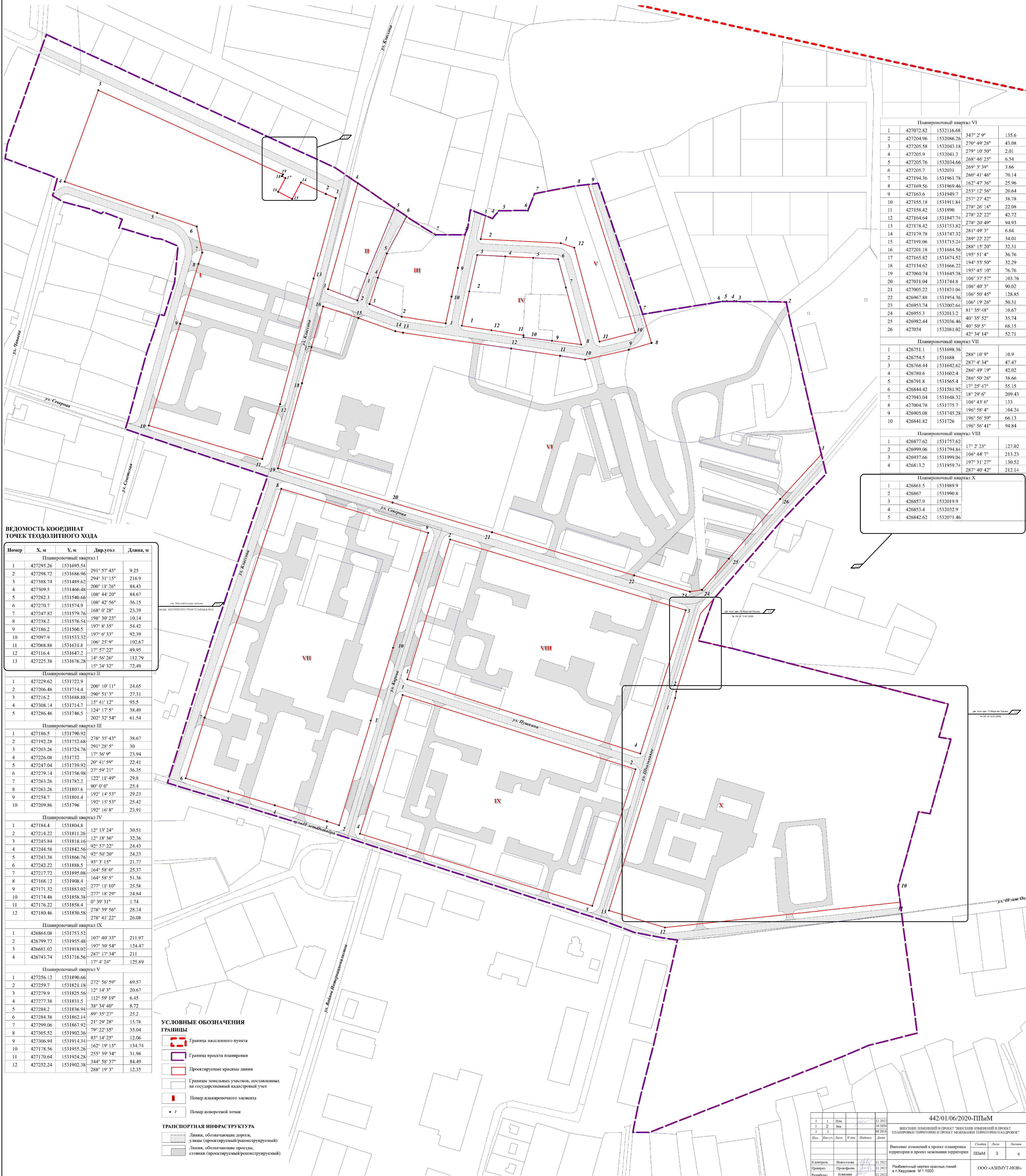


ВНЕСЕНИЕ ИЗМЕНЕНИЙ В ПРОЕКТ "ВНЕСЕНИЕ ИЗМЕНЕНИЙ В ПРОЕКТ ПЛАНИРОВКИ ТЕРРИТОРИИ И ПРОЕКТ МЕЖЕВАНИЯ ТЕРРИТОРИИ П.КЕДРОВОЕ"

РАЗБИВОЧНЫЙ ЧЕРТЕЖ КРАСНЫХ ЛИНИЙ В П. КЕДРОВОЕ М 1:1000



Планировочный квартал VI

| | | | | |
|----|-----------|------------|--------------|--------|
| 1 | 427072.82 | 1532116.68 | 347° 2' 9" | 135.6 |
| 2 | 427204.96 | 1532086.26 | 270° 49' 28" | 43.08 |
| 3 | 427205.58 | 1532043.18 | 279° 10' 50" | 2.01 |
| 4 | 427205.9 | 1532041.2 | 268° 46' 25" | 6.54 |
| 5 | 427205.76 | 1532034.66 | 269° 3' 39" | 3.66 |
| 6 | 427205.7 | 1532031 | 260° 41' 46" | 70.14 |
| 7 | 427194.36 | 1531961.78 | 162° 47' 36" | 25.96 |
| 8 | 427169.56 | 1531969.46 | 253° 12' 56" | 20.64 |
| 9 | 427163.6 | 1531949.7 | 257° 27' 42" | 38.78 |
| 10 | 427155.18 | 1531911.84 | 278° 26' 18" | 22.08 |
| 11 | 427158.42 | 1531890 | 278° 22' 22" | 42.72 |
| 12 | 427164.64 | 1531847.74 | 278° 20' 49" | 94.93 |
| 13 | 427178.42 | 1531753.82 | 281° 49' 3" | 6.64 |
| 14 | 427179.78 | 1531747.32 | 289° 22' 22" | 34.01 |
| 15 | 427191.06 | 1531715.24 | 288° 15' 20" | 32.31 |
| 16 | 427201.18 | 1531684.56 | 195° 51' 4" | 36.76 |
| 17 | 427165.82 | 1531674.52 | 194° 53' 50" | 32.29 |
| 18 | 427134.62 | 1531666.22 | 195° 55' 10" | 76.76 |
| 19 | 427060.74 | 1531645.38 | 106° 37' 57" | 103.76 |
| 20 | 427031.04 | 1531744.8 | 106° 40' 3" | 90.02 |
| 21 | 427005.22 | 1531831.04 | 106° 50' 45" | 128.85 |
| 22 | 426967.88 | 1531954.36 | 106° 19' 26" | 50.31 |
| 23 | 426953.74 | 1532002.64 | 81° 35' 48" | 10.67 |
| 24 | 426955.3 | 1532013.2 | 40° 35' 52" | 35.74 |
| 25 | 426982.44 | 1532036.46 | 40° 50' 5" | 68.15 |
| 26 | 427034 | 1532081.02 | 42° 34' 14" | 52.71 |

Планировочный квартал VII

| | | | | |
|----|-----------|------------|--------------|--------|
| 1 | 426751.1 | 1531698.36 | 288° 10' 9" | 10.9 |
| 2 | 426754.5 | 1531688 | 287° 4' 34" | 47.47 |
| 3 | 426768.44 | 1531642.62 | 286° 49' 19" | 42.02 |
| 4 | 426780.6 | 1531602.4 | 286° 50' 28" | 38.66 |
| 5 | 426791.8 | 1531565.4 | 17° 25' 47" | 55.15 |
| 6 | 426844.42 | 1531581.92 | 18° 29' 6" | 209.43 |
| 7 | 427043.04 | 1531648.32 | 106° 43' 6" | 133 |
| 8 | 427004.78 | 1531775.7 | 196° 58' 4" | 104.24 |
| 9 | 426905.08 | 1531745.28 | 196° 56' 59" | 66.13 |
| 10 | 426841.82 | 1531726 | 196° 56' 41" | 94.84 |

Планировочный квартал VIII

| | | | | |
|---|-----------|------------|--------------|--------|
| 1 | 426877.62 | 1531757.62 | 17° 2' 23" | 127.02 |
| 2 | 426999.06 | 1531794.84 | 106° 44' 7" | 213.23 |
| 3 | 426937.66 | 1531999.04 | 197° 31' 27" | 130.52 |
| 4 | 426813.2 | 1531959.74 | 287° 40' 42" | 212.14 |

Планировочный квартал X

| | | | | |
|---|-----------|------------|--|--|
| 1 | 426861.5 | 1531989.9 | | |
| 2 | 426867 | 1531990.8 | | |
| 3 | 426857.9 | 1532019.9 | | |
| 4 | 426853.4 | 1532032.9 | | |
| 5 | 426842.62 | 1532071.46 | | |

ВЕДОМОСТЬ КООРДИНАТ ТОЧЕК ТЕОДИТНОГО ХОДА

| Номер | X, м | Y, м | Дир. угол | Длина, м |
|----------------------------------|-----------|------------|--------------|----------|
| Планировочный квартал I | | | | |
| 1 | 427295.26 | 1531695.54 | 291° 57' 45" | 9.25 |
| 2 | 427298.72 | 1531686.96 | 294° 31' 15" | 216.9 |
| 3 | 427388.74 | 1531489.62 | 200° 11' 26" | 84.43 |
| 4 | 427309.5 | 1531460.48 | 108° 44' 20" | 84.67 |
| 5 | 427282.3 | 1531540.66 | 108° 42' 56" | 36.15 |
| 6 | 427270.7 | 1531574.9 | 168° 0' 28" | 23.39 |
| 7 | 427247.82 | 1531579.76 | 198° 30' 23" | 10.14 |
| 8 | 427238.2 | 1531576.54 | 197° 8' 35" | 54.42 |
| 9 | 427186.2 | 1531560.5 | 197° 6' 33" | 92.39 |
| 10 | 427097.9 | 1531533.32 | 106° 25' 9" | 102.67 |
| 11 | 427068.88 | 1531631.8 | 17° 57' 22" | 49.95 |
| 12 | 427116.4 | 1531647.2 | 14° 56' 26" | 112.79 |
| 13 | 427225.38 | 1531676.28 | 15° 24' 32" | 72.49 |
| Планировочный квартал II | | | | |
| 1 | 427229.62 | 1531722.9 | 200° 10' 11" | 24.65 |
| 2 | 427206.48 | 1531714.4 | 290° 51' 3" | 27.31 |
| 3 | 427216.2 | 1531688.88 | 15° 41' 12" | 95.5 |
| 4 | 427308.14 | 1531714.7 | 124° 17' 5" | 38.49 |
| 5 | 427286.46 | 1531746.5 | 202° 32' 54" | 61.54 |
| Планировочный квартал III | | | | |
| 1 | 427186.5 | 1531790.92 | 278° 35' 43" | 38.67 |
| 2 | 427192.28 | 1531752.68 | 291° 28' 5" | 30 |
| 3 | 427203.26 | 1531724.76 | 17° 36' 9" | 23.94 |
| 4 | 427226.08 | 1531732 | 20° 41' 59" | 22.41 |
| 5 | 427247.04 | 1531739.92 | 27° 59' 21" | 36.35 |
| 6 | 427279.14 | 1531756.98 | 122° 11' 49" | 29.8 |
| 7 | 427263.26 | 1531782.2 | 90° 0' 0" | 25.4 |
| 8 | 427263.26 | 1531807.6 | 192° 14' 53" | 29.23 |
| 9 | 427234.7 | 1531801.4 | 192° 15' 53" | 25.42 |
| 10 | 427209.86 | 1531796 | 192° 16' 8" | 23.91 |
| Планировочный квартал IV | | | | |
| 1 | 427184.4 | 1531804.8 | 12° 13' 24" | 30.51 |
| 2 | 427214.22 | 1531811.26 | 12° 18' 36" | 32.36 |
| 3 | 427245.84 | 1531818.16 | 92° 57' 22" | 24.43 |
| 4 | 427244.58 | 1531842.56 | 92° 50' 20" | 24.23 |
| 5 | 427243.38 | 1531866.76 | 93° 3' 15" | 21.77 |
| 6 | 427242.22 | 1531888.5 | 164° 58' 0" | 25.37 |
| 7 | 427217.72 | 1531895.08 | 164° 58' 5" | 51.36 |
| 8 | 427168.12 | 1531908.4 | 277° 11' 10" | 25.58 |
| 9 | 427171.32 | 1531883.02 | 277° 18' 29" | 24.84 |
| 10 | 427174.48 | 1531858.38 | 0° 39' 31" | 1.74 |
| 11 | 427176.22 | 1531858.4 | 278° 39' 56" | 28.14 |
| 12 | 427180.46 | 1531830.58 | 278° 41' 22" | 26.08 |
| Планировочный квартал IX | | | | |
| 1 | 426864.08 | 1531753.52 | 107° 40' 33" | 211.97 |
| 2 | 426799.72 | 1531955.48 | 197° 30' 54" | 124.47 |
| 3 | 426681.02 | 1531918.02 | 287° 17' 34" | 211 |
| 4 | 426743.74 | 1531716.56 | 17° 4' 24" | 125.89 |
| Планировочный квартал V | | | | |
| 1 | 427256.12 | 1531890.66 | 272° 56' 59" | 69.57 |
| 2 | 427259.7 | 1531821.18 | 12° 14' 3" | 20.67 |
| 3 | 427279.9 | 1531825.56 | 112° 59' 19" | 6.45 |
| 4 | 427277.38 | 1531831.5 | 38° 34' 40" | 8.72 |
| 5 | 427284.2 | 1531836.94 | 89° 35' 27" | 25.2 |
| 6 | 427284.38 | 1531862.14 | 21° 29' 28" | 15.78 |
| 7 | 427299.06 | 1531867.92 | 79° 22' 35" | 35.04 |
| 8 | 427305.52 | 1531902.36 | 83° 14' 25" | 12.06 |
| 9 | 427306.94 | 1531914.34 | 162° 19' 15" | 134.74 |
| 10 | 427178.56 | 1531955.26 | 255° 39' 34" | 31.98 |
| 11 | 427170.64 | 1531924.28 | 344° 58' 37" | 84.49 |
| 12 | 427252.24 | 1531902.38 | 288° 19' 3" | 12.35 |

УСЛОВНЫЕ ОБОЗНАЧЕНИЯ ГРАНИЦ

- Граница населенного пункта
- Граница проекта планировки
- Проектируемые красные линии
- Границы земельных участков, поставленных на государственный кадастровый учет
- Номер планировочного элемента
- Номер поворотной точки

ТРАНСПОРТНАЯ ИНФРАСТРУКТУРА

- Линии, обозначающие дороги, улицы (проектируемые/реконструируемые)
- Линии, обозначающие проезды, проезды (проектируемые/реконструируемые)
- Столбы (проектируемые/реконструируемые)

442/01/06/2020-ППМ

| | | | |
|---|---|------|---------|
| 3 | 1 | Изм. | 11.2022 |
| 2 | 2 | Изм. | 19.2020 |
| 1 | 2 | Изм. | 08.2019 |

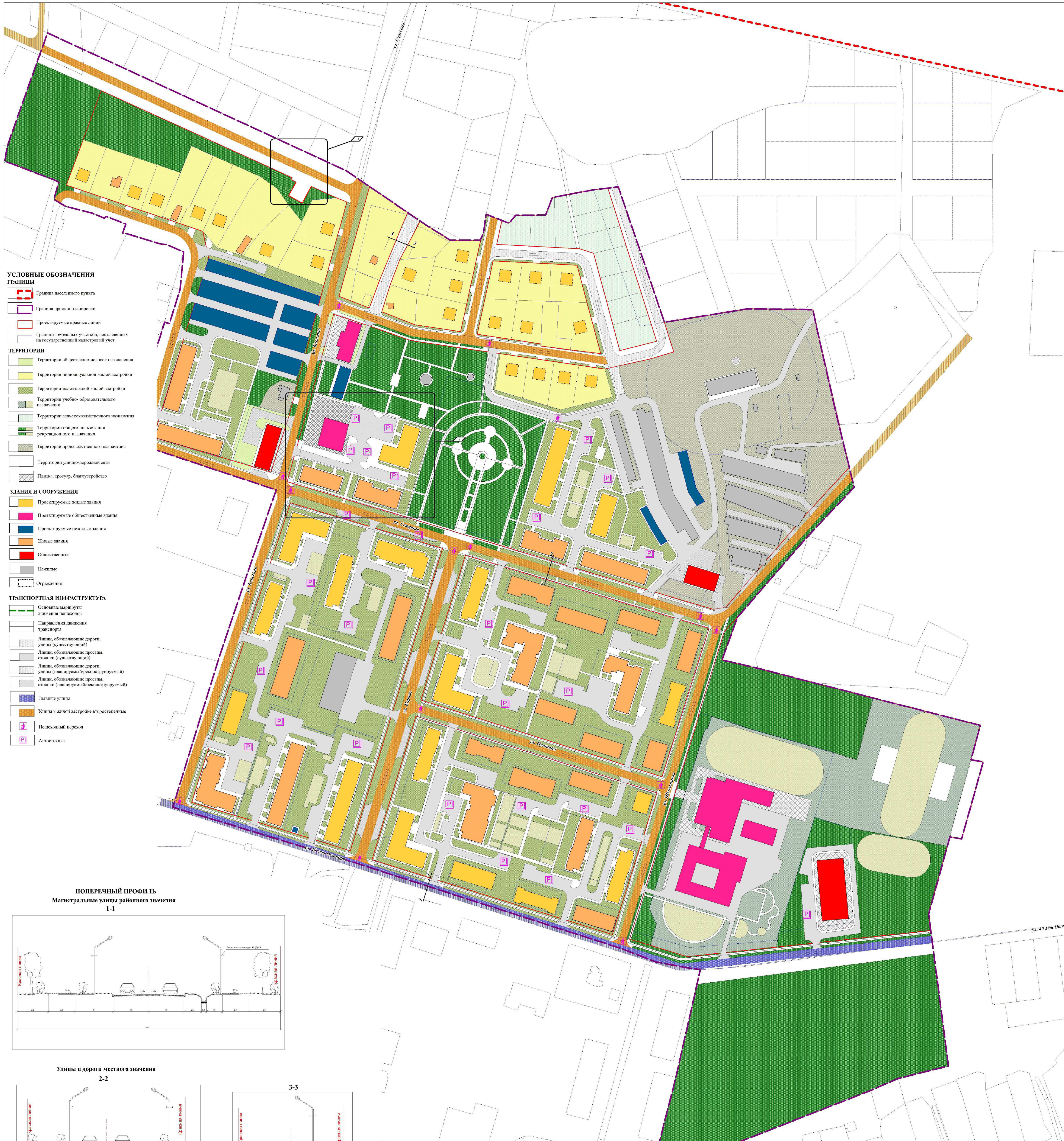
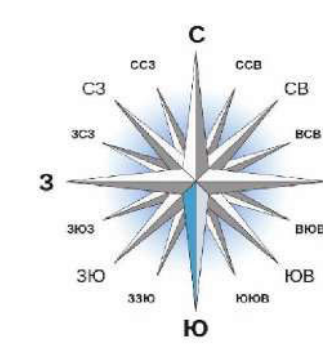
Внесение изменений в проект планировки территории и проект межевания территории

| | | |
|---------|------|--------|
| Исполн. | Лист | Листов |
| Шым | 3 | 6 |

Разбивочный чертеж красных линий в п. Кедровое М 1:1000

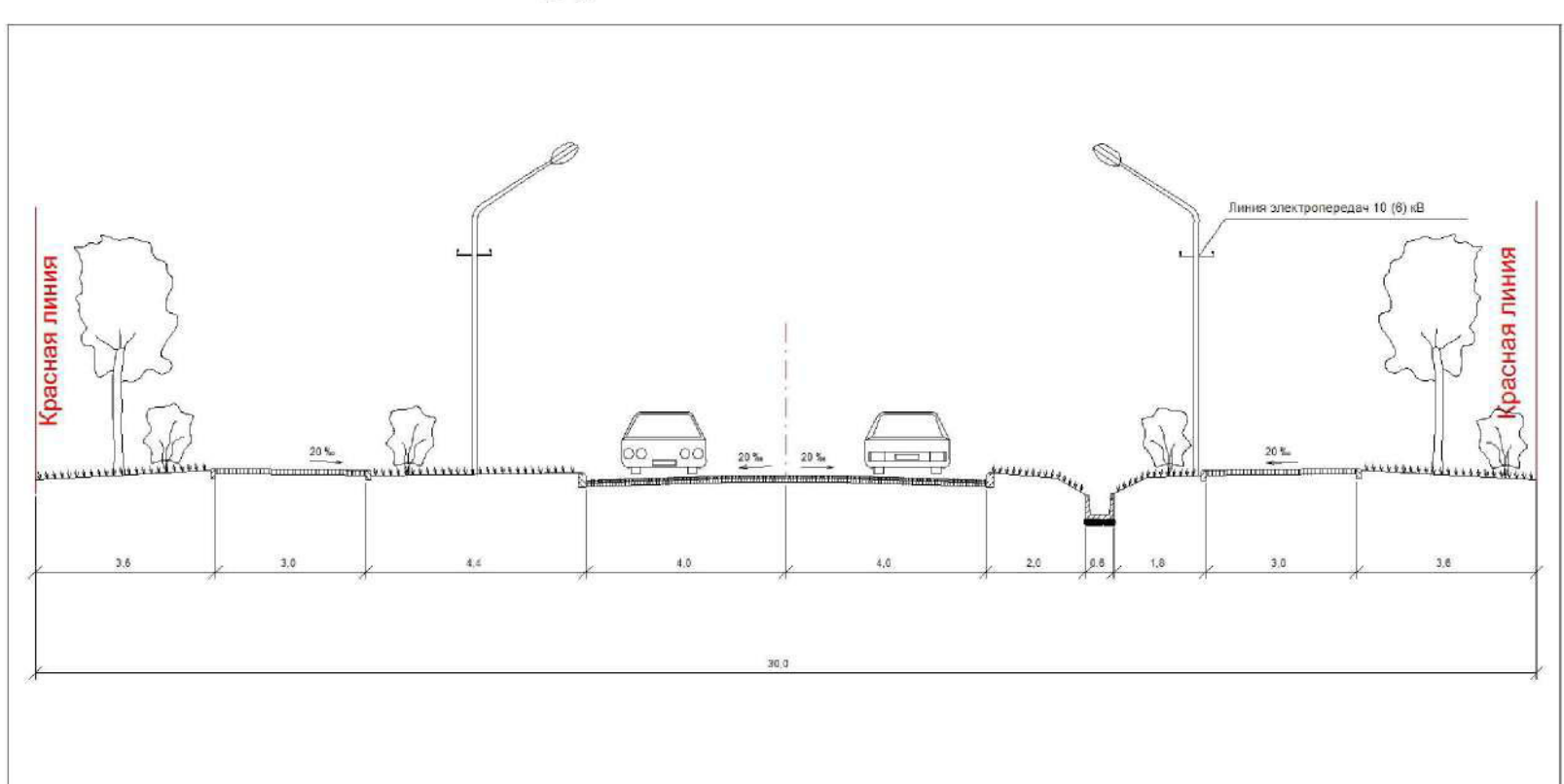
| | | |
|-------------|-------------|---------|
| Исполн. | Исполн. | 11.2022 |
| Проектант | Проектант | 11.2022 |
| Разработчик | Разработчик | 11.2022 |

ООО «АЗИМУТ-НОВО»

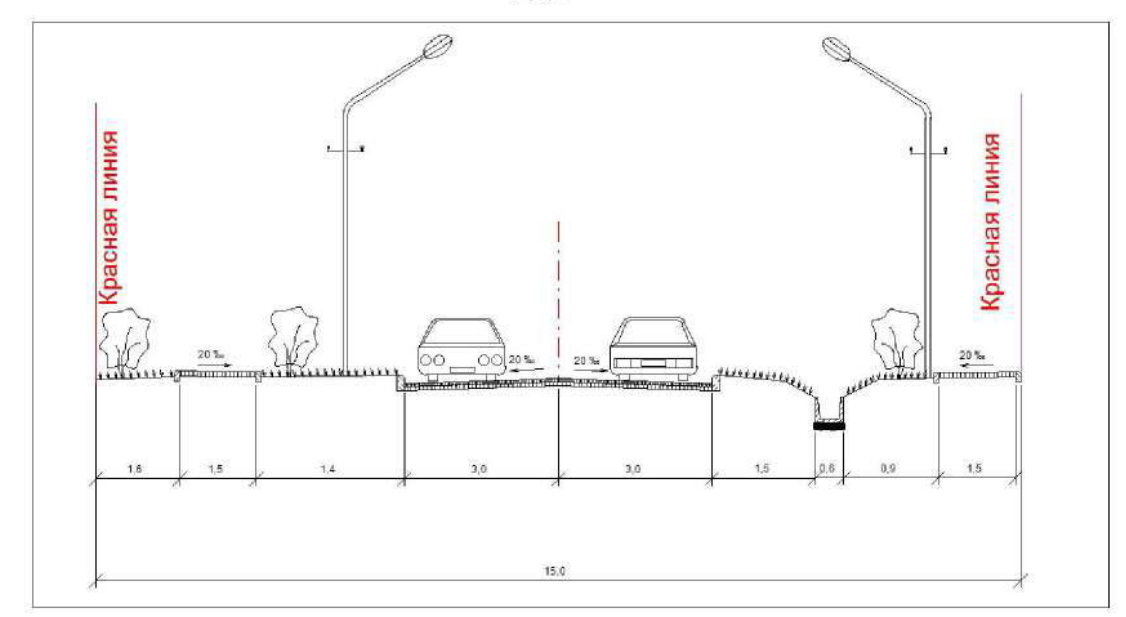


- УСЛОВНЫЕ ОБОЗНАЧЕНИЯ**
- ГРАНИЦЫ**
- Граница населенного пункта
 - Граница проекта планировки
 - Проектируемые красные линии
 - Границы земельных участков, поставленных на государственный кадастровый учет
- ТЕРРИТОРИИ**
- Территории общественно-делового назначения
 - Территории индивидуальной жилой застройки
 - Территории малоэтажной жилой застройки
 - Территории учебно-образовательного назначения
 - Территории сельскохозяйственного назначения
 - Территории общего пользования рекреационного назначения
 - Территории производственного назначения
 - Территории улично-дорожной сети
 - Панкка, тротуар, благоустройство
- ЗДАНИЯ И СООРУЖЕНИЯ**
- Проектируемые жилые здания
 - Проектируемые общественные здания
 - Проектируемые нежилые здания
 - Жилые здания
 - Общественные
 - Нежилые
 - Ограждения
- ТРАНСПОРТНАЯ ИНФРАСТРУКТУРА**
- Основные маршруты движения пешеходов
 - Направления движения транспорта
 - Линии, обозначающие дороги, улицы (существующий)
 - Линии, обозначающие проезды, стоянки (существующий)
 - Линии, обозначающие дороги, улицы (планируемый/реконструируемый)
 - Линии, обозначающие проезды, стоянки (планируемый/реконструируемый)
 - Главные улицы
 - Улицы в жилой застройке второстепенные
 - Пешеходный переход
 - Автостоянка

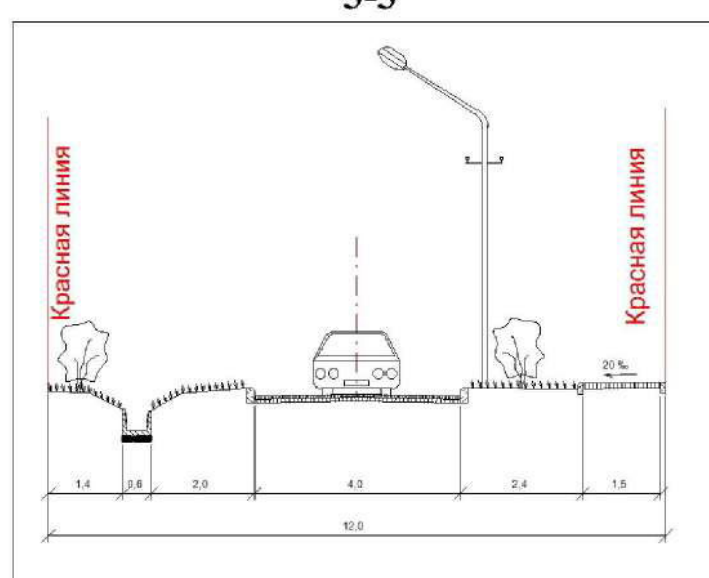
ПОПЕРЕЧНЫЙ ПРОФИЛЬ
Магистральные улицы районного значения
1-1



Улицы и дороги местного значения
2-2



3-3



Проезды

| | | | | | |
|--|-------------|-------------|-------------|--|-------------|
| 442/01/06/2020-ППИМ | | | | | |
| ЭП | 1 | Изм. | 01.2022 | ВНЕСЕНИЕ ИЗМЕНЕНИЙ В ПРОЕКТ ПЛАНИРОВКИ ТЕРРИТОРИИ И ПРОЕКТ МЕЖЕВАНИЯ ТЕРРИТОРИИ П.КЕДРОВОЕ | |
| ЭП | 2 | Зам. | 06.2020 | | |
| Илл. | Дет.уч. | Дет.уч. | Ил.об. | Дет.уч. | Дет.уч. |
| Исполнитель | Исполнитель | Исполнитель | Исполнитель | Исполнитель | Исполнитель |
| Проектант | Проектант | Проектант | Проектант | Проектант | Проектант |
| Утвержден | Утвержден | Утвержден | Утвержден | Утвержден | Утвержден |
| Схема организации улично-дорожной сети и схема движения транспорта в п. Кедровое | | | | Состав | Лист |
| | | | | ППИМ | 4 |
| | | | | ООО «АЗИМУТ-НОВ» | |

