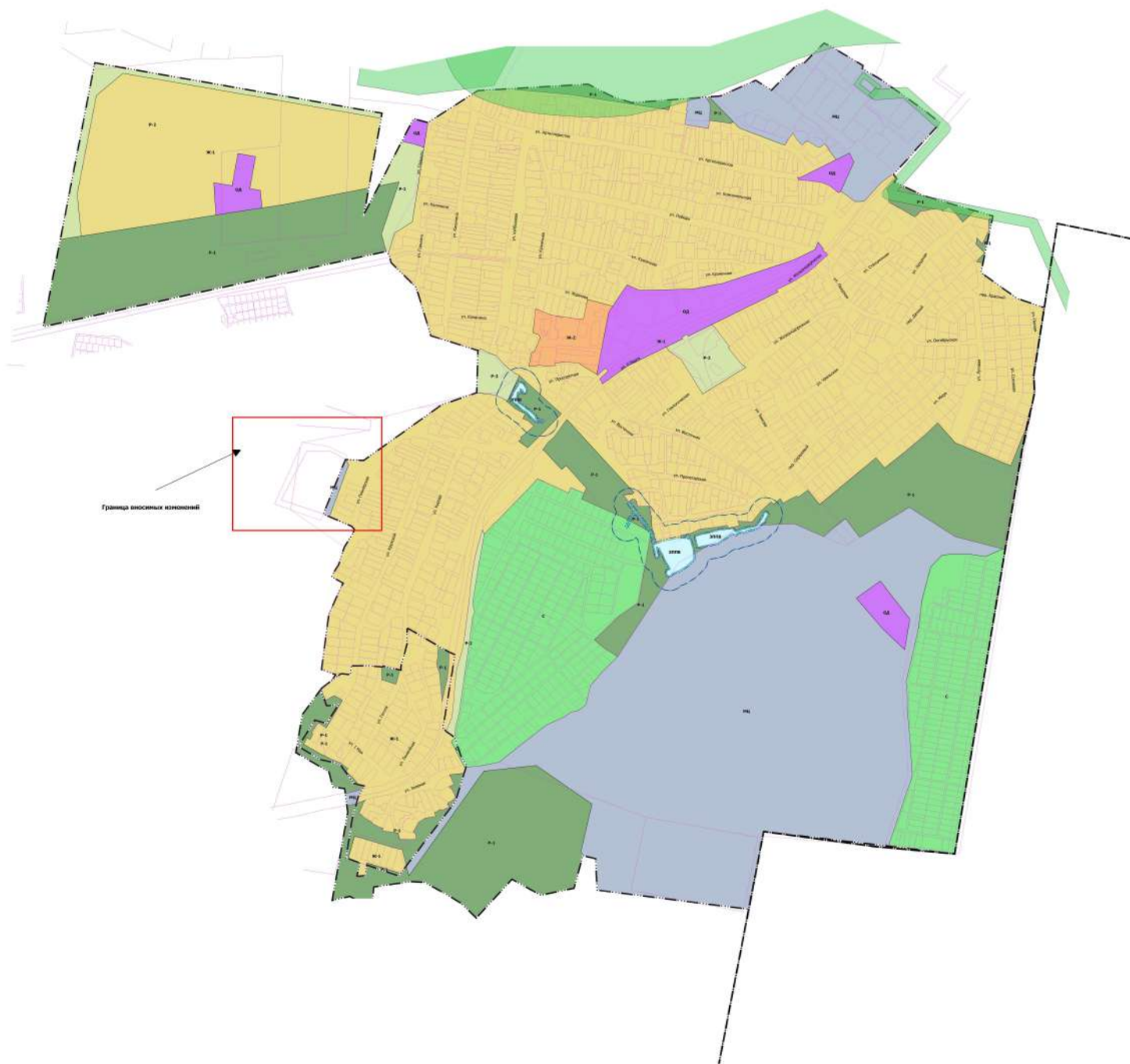
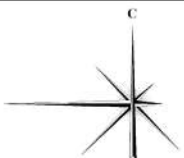
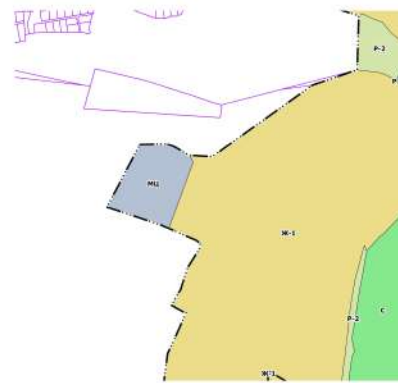


Фрагмент карты градостроительного зонирования городского округа Верхняя Пышма применительно территории п. Красный, М 1:5000



Фрагмент карты градостроительного зонирования п. Красный (утвержденная редакция) М 1:5000



Условные обозначения

- Границы населенного пункта
- Граница городского округа Верхняя Пышма
- Границы земельных участков по данным ЕГРН

Территориальные зоны:

- Ж-1 - Зона индивидуальной жилой застройки
- Ж-2 - Зона смешанной жилой застройки
- ОД - Общественно-деловая зона
- МЦ - Многоэтажная зона
- С - Зона садоводства
- Р-1 - Зона парков и особых природных территорий
- Р-2 - Зона рекреационного назначения
- ЗПТВ - Зоны, покрытые поверхностными водами

Зоны с особыми условиями использования территории:

- Прибрежная защитная полоса
- Водоохранная зона

Зоны действия иных ограничений использования земельных участков и объектов капитального строительства:

- Береговые полосы
- ЗОУИТ по данным ГИИ

		15-2705-2022	
		Внесение изменений в границы земельного зонирования и застройки городского округа Верхняя Пышма.	
№	Дата	Содержание	Лист
1	15.05.2022	Городской округ Верхняя Пышма.	1
2	15.05.2022	Изменение карты градостроительного зонирования городского округа Верхняя Пышма, в границах п. Красный, п. Турбушань Дев. № 1:50000	1
3	15.05.2022		1