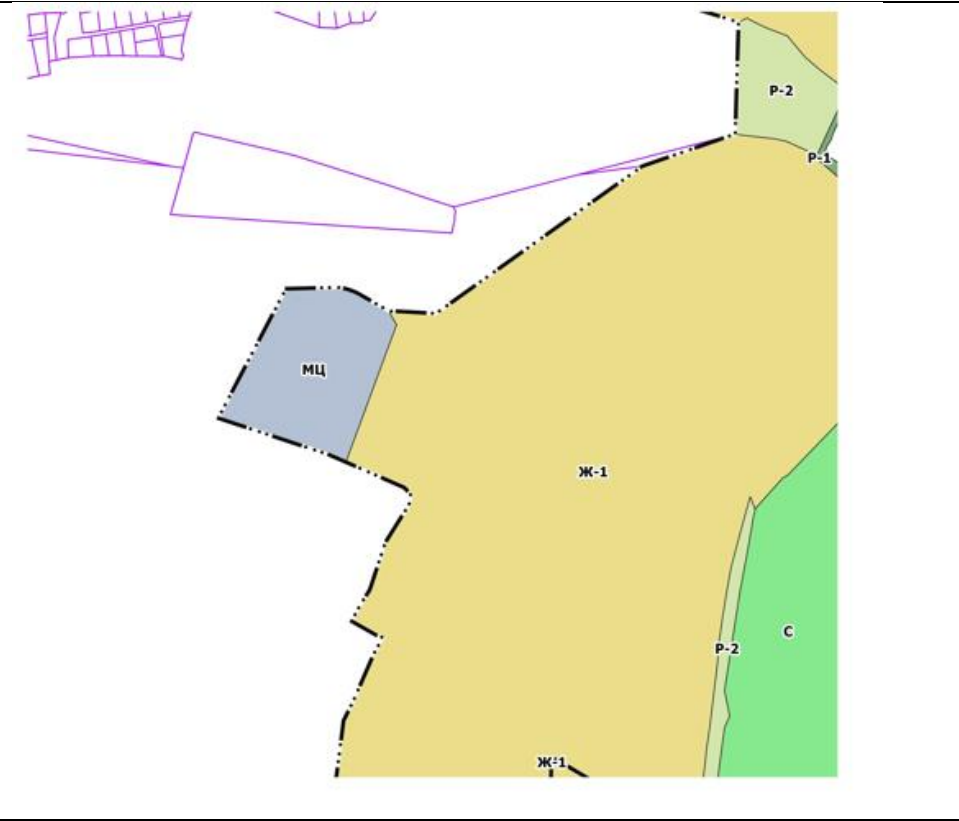













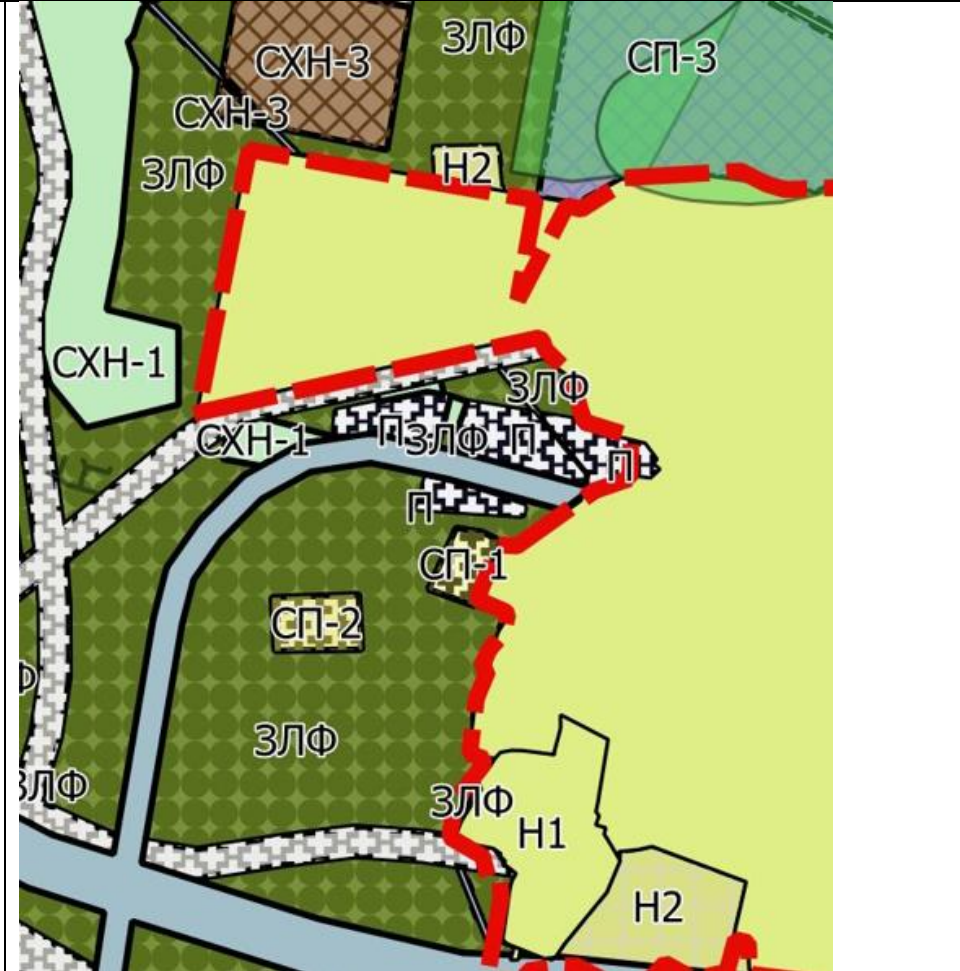













Таблица 2 -Фрагменты карты градостроительного зонирования Правил землепользования и застройки с сравнением утвержденной редакцией и редакцией, предлагаемой к утверждению

Утвержденная редакция ПЗЗ п. Красный	Редакция, предлагаемая к утверждению ПЗЗ п. Красный	Условные обозначения:
		<p><b>Условные обозначения:</b></p> <ul style="list-style-type: none"> <li> Границы населенного пункта</li> <li> Граница городского округа Верхняя Пышма</li> <li> Границы земельных участков по данным ЕГРН</li> </ul> <p><b>Территориальные зоны:</b></p> <ul style="list-style-type: none"> <li> Ж-1 - Зона индивидуальной жилой застройки</li> <li> Ж-2 - Зона смешанной жилой застройки</li> <li> ОД - Общественно-деловая зона</li> <li> МЦ - Многоцелевая зона</li> <li> С - Зона садоводства</li> <li> Р-1 - Зона парков и особых природных территорий</li> <li> Р-2 - Зона рекреационного назначения</li> <li> ЗППВ - Земли, покрытые поверхностными водами</li> </ul>
Утвержденная редакция ПЗЗ городского округа	Редакция, предлагаемая к утверждению ПЗЗ городского округа	Условные обозначения:
		<p><b>Условные обозначения:</b></p> <ul style="list-style-type: none"> <li> Граница городского округа Верхняя Пышма.</li> <li> Границы населенных пунктов.</li> </ul> <p><b>Территориальные зоны.</b></p> <ul style="list-style-type: none"> <li> Н-1. Земли населенных пунктов.</li> <li> Н-2. Территории, резервируемые для развития населенных пунктов.</li> <li> Рн-1. Зона массовой рекреации (с возможностью строительства объектов обслуживания)</li> <li> СХН-1. Зона ведения гражданами садоводства и огородничества.</li> <li> СХН-2. Зона сельскохозяйственного использования населением.</li> <li> СХН-3. Зона сельскохозяйственных производственных объектов I-V классов опасности.</li> <li> Т-1. Зона линейных объектов автомобильного транспорта.</li> <li> Т-2. Зона линейных объектов железнодорожного транспорта.</li> <li> СП-1. Зоны кладбищ.</li> </ul>