












Условные обозначения

-  Граница проектирования
-  Границы элементов планировочной структуры
-  Граница кадастрового квартала
-  Границы земельных участков по сведениям ЕГРН
-  Земельные участки, границы которых установлены в соответствии с законодательством (уточненные)
-  Линейные объекты капитального строительства
-  Площадные объекты капитального строительства
-  Границы зон с особыми условиями использования территории
-  Границы территорий объектов культурного наследия
-  Границы особо охраняемых природных территорий
-  Границы лесничеств, участковых лесничеств, лесных кварталов, лесотаксационных выделов или частей лесотаксационных выделов

42256736.71.11.2.039-2022.ПМТ					
Проект планировки территории и проект межевания территории, расположенной в кадастровых кварталах 66:36:0102070, 66:36:0102071					
Изм.	Коп. уч.	Лист	№ док.	Подпись	Дата
				<i>Ермакова М.В.</i>	04.23
				<i>Михельсонова Ю.В.</i>	04.23
Материалы по обоснованию проекта межевания территории. Графическая часть				Стадия	Лист
				ПМТ	3
Чертеж межевания территории (существующее использование территории), М 1:1000				Листов	1
				ООО "ПроектАр"	