

**ДОКУМЕНТАЦИЯ ПО ПЛАНИРОВКЕ ТЕРРИТОРИИ:
«Застройка малоэтажными жилыми домами в границах
земельных участков с кадастровыми номерами
66:36:1801011:6, 66:36:1801011:10, 66:36:1801011:195,
по ул. Набережная в п. Санаторный городского округа
Верхняя Пышма»**

Том 3. Проект межевания территории.

Основная (утверждаемая часть).

Раздел 5. Текстовая часть.

141-ППТ/ПМТ-ЦПР-2022/ТЧ5

<i>Изм.</i>	<i>№ докум.</i>	<i>Подпись</i>	<i>Дата</i>
			06.23

**Муниципальное бюджетное учреждение
«Центр пространственного развития городского округа Верхняя Пышма»**

ДОКУМЕНТАЦИЯ ПО ПЛАНИРОВКЕ ТЕРРИТОРИИ:

«Застройка малоэтажными жилыми домами в границах земельных участков с кадастровыми номерами 66:36:1801011:6, 66:36:1801011:10, 66:36:1801011:195, по ул. Набережная в п. Санаторный городского округа Верхняя Пышма»

**Том 3. ПРОЕКТ МЕЖЕВАНИЯ ТЕРРИТОРИИ
Основная (утверждаемая) часть**

Раздел 5. Текстовая часть


Шифр: 141-ППТ/ПМТ-ЦПР-2022/ПМТ

Директор _____



Г.Ш.Садриева

Начальник отдела
градостроительной
деятельности _____



Е.Е.Горячая

город Верхняя Пышма
2023

СТРУКТУРА ПРОЕКТА

ПРОЕКТ МЕЖЕВАНИЯ ТЕРРИТОРИИ		
Основная (утверждаемая) часть проекта межевания территории		
Раздел 5. Проект межевания территории. Текстовая часть		
1	Пояснительная записка	128 листов
Раздел 6. Проект межевания территории. Графическая часть		
1	Чертеж межевания территории на период строительства	М 1:1000
2	Чертеж межевания территории на расчетный срок	М 1:1000
Материалы по обоснованию проекта межевания территории		
Раздел 7. Материалы по обоснованию проекта межевания территории. Графическая часть		
1	Чертеж межевания территории	М 1:1000

ОГЛАВЛЕНИЕ

СТРУКТУРА ПРОЕКТА	1
Раздел 5. Проект межевания территории. Текстовая часть.....	3
1. ВВЕДЕНИЕ.....	3
2. ПЕРЕЧЕНЬ И СВЕДЕНИЯ О ПЛОЩАДИ ОБРАЗУЕМЫХ ЗЕМЕЛЬНЫХ УЧАСТКОВ	4
Таблица 1. Перечень образуемых земельных участков на период строительства.....	6
Таблица 2. Перечень образуемых земельных участков на расчетный срок	33
3. ПЕРЕЧЕНЬ И СВЕДЕНИЯ О ПЛОЩАДИ ОБРАЗУЕМЫХ ЗЕМЕЛЬНЫХ УЧАСТКОВ, КОТОРЫЕ БУДУТ ОТНЕСЕНЫ К ТЕРРИТОРИЯМ ОБЩЕГО ПОЛЬЗОВАНИЯ.....	105
Таблица 3. Перечень образуемых земельных участков территорий общего пользования	106
4. ВИД РАЗРЕШЕННОГО ИСПОЛЬЗОВАНИЯ ОБРАЗУЕМЫХ ЗЕМЕЛЬНЫХ УЧАСТКОВ В СООТВЕТСТВИИ С ПРОЕКТОМ ПЛАНИРОВКИ ТЕРРИТОРИИ	125
5. СВЕДЕНИЯ О ГРАНИЦАХ ТЕРРИТОРИИ, В ОТНОШЕНИИ КОТОРОЙ УТВЕРЖДЕН ПРОЕКТ МЕЖЕВАНИЯ	128
Таблица 3. Перечень координат характерных точек границ проекта межевания.....	128

Раздел 5. Проект межевания территории. Текстовая часть

1. ВВЕДЕНИЕ

Проект межевания территории в поселке Санаторный, г. Верхняя Пышма, Свердловской области разработан МБУ «Центр пространственного развития» ГО Верхняя Пышма на основе и в составе проекта планировки территории в 2023 г.

Подготовка проекта межевания территории осуществляется применительно к территории площадью 101253 кв.м, расположенной в границах кадастрового квартала 66:36:1801011, в границах определенной правилами землепользования и застройки территориальной зоны смешанной жилой застройки Ж-2.

Подготовка проекта межевания территории осуществляется для определения местоположения границ образуемых земельных участков. Красные линии установлены проектом планировки территории.

Проект межевания территории состоит из основной части, которая подлежит утверждению, и материалов по обоснованию этого проекта.

Основная часть проекта межевания территории включает в себя текстовую часть и чертежи межевания территории.

Материалы по обоснованию проекта межевания территории включают в себя чертеж межевания территории, на котором отображаются:

- 1) границы существующих земельных участков;
- 2) границы зон с особыми условиями использования территорий;
- 3) местоположение существующих объектов капитального строительства.

На участке проектирования отсутствуют особо охраняемые природные территории, территории объектов культурного наследия регионального и местного значения, а также территории лесничеств, участковых лесничеств, лесных кварталов, лесотаксационных выделов или частей лесотаксационных выделов.

Подготовка проекта межевания территории осуществляется с учетом материалов и результатов инженерных изысканий, полученных для подготовки проекта планировки данной территории, выполненных ООО "ПСК НЕОН" в 2022 году.

При подготовке проекта межевания территории определение местоположения границ образуемых земельных участков осуществляется в соответствии с градостроительными регламентами и нормами отвода земельных участков для конкретных видов деятельности, иными требованиями к образуемым земельным участкам, установленными федеральными законами и законами субъектов Российской Федерации, техническими регламентами, сводами правил.

Документация по планировке территории выполнена в соответствии с требованиями законодательства Российской Федерации:

- Градостроительный кодекс Российской Федерации (в действующей редакции);
- Земельный кодекс Российской Федерации (в действующей редакции);
- СП 42.13330.2016. Свод правил. Градостроительство. Планировка и застройка городских и сельских поселений. Актуализированная редакция СНиП 2.07.01-89*;
- Федеральный закон от 18.06.2001 № 78-ФЗ «О землеустройстве»;
- Федеральный закон от 24.07.2007 № 221-ФЗ «О кадастровой деятельности»;
- Федеральный закон от 13.07.2015 № 218-ФЗ «О государственной регистрации недвижимости»;
- Приказ Росреестра от 10.11.2020 № П/0412 «Об утверждении классификатора видов разрешенного использования земельных участков (с изменениями на 23 июня 2022 года)».

2. ПЕРЕЧЕНЬ И СВЕДЕНИЯ О ПЛОЩАДИ ОБРАЗУЕМЫХ ЗЕМЕЛЬНЫХ УЧАСТКОВ

На участке проектирования предполагается размещение поселка блокированной застройки с сопутствующей инфраструктурой.

Участок проектирования площадью 101253 кв.м. расположен в границах кадастрового квартала 66:36:1801011, в границах определенной правилами землепользования и застройки территориальной зоны смешанной жилой застройки Ж-2.

Процесс межевания территории предполагается в 2 этапа: на период строительства и на расчетный срок.

На период строительства предлагается образование:

- 32 земельных участков блокированной жилой застройки (из них 7 земельных участков с последующей сменой ВРИ на малоэтажную многоквартирную жилую застройку);
- 5 земельных участков гостиничного обслуживания;
- 5 земельных участков обслуживания жилой застройки (из них 1 земельный участок с последующей сменой ВРИ на хранение автотранспорта).

В результате процесса межевания территории на расчетный срок предполагается образование 317 земельных участков на всю территорию проектирования, из них:

- 238 земельных участков блокированной жилой застройки;
- 7 земельных участков малоэтажной многоквартирной жилой застройки;
- 36 земельных участков гостиничного обслуживания;
- 4 земельных участка обслуживания жилой застройки;

- 1 земельный участок хранения автотранспорта;
- 7 земельных участков коммунального обслуживания;
- 24 земельных участка территорий общего пользования, включая 2 земельных участка под благоустройство территории.

Образование земельных участков предполагается путем раздела земельных участков с кадастровыми номерами 66:36:1801011:6, 66:36:1801011:195, 66:36:1801011:10, а также их перераспределения.

Перечень и сведения о площади образуемых земельных участков, в том числе возможные способы их образования, а также вид разрешенного использования образуемых земельных участков приведены в таблицах 1,2 «Перечень образуемых земельных участков».

На чертеже межевания территории отображены границы образуемых земельных участков, условные номера образуемых земельных участков.

Перечень координат характерных точек границ образованных земельных участков приведен в таблицах 1,2, 2.1, 3, 3.1-3.5.

В соответствии с п.3, ст.41_1 Градостроительного кодекса Российской Федерации координирование поворотных точек земельных участков предусмотрено в системе координат МСК-66 (местная система координат Свердловской области) – системе координат, используемой для ведения Единого государственного реестра недвижимости.

Таблица 1. Перечень образуемых земельных участков на период строительства

№ п/п	Обозначение	Категория земель	Адрес, месторасположение	Вид разрешенного использования	Площадь, км.м	Способ образования	Координаты (x,y)		
1	2	3	4	5	6	7	8		
1	ЗУ1	Земли населенных пунктов	Обл. Свердловская, г.Верхняя Пышма, п. Санаторный, ул. Набережная	Размещение гостиниц (Код 4.7)	493	Раздел земельного участка с кадастровым номером 66:36:1801011:6	1	411054.37	1531233.58
							2	411058.86	1531234.39
							3	411067.97	1531238.21
							4	411066.42	1531244.08
							5	411064.87	1531249.96
							6	411063.32	1531255.82
							7	411063.11	1531256.59
							8	411062.47	1531261.98
							9	411061.74	1531268.19
							10	411061.00	1531274.39
							11	411059.59	1531273.80
							12	411059.44	1531274.15
							13	411054.82	1531272.28
							14	411054.70	1531272.59
							15	411048.14	1531269.82
							16	411049.18	1531263.77
							17	411050.23	1531257.70
							18	411051.27	1531251.62
							19	411052.32	1531245.55
							20	411053.36	1531239.47
2	ЗУ2	Земли населенных пунктов	Обл. Свердловская, г.Верхняя Пышма, п. Санаторный, ул. Набережная	Размещение гостиниц (Код 4.7)	490	Раздел земельного участка с кадастровым номером 66:36:1801011:6	1	411054.37	1531233.58
							1	411060.66	1531277.29
							2	411059.92	1531283.49
							3	411059.69	1531285.47
							4	411059.41	1531289.79
							5	411058.99	1531296.13
6	411058.58	1531302.48							

							7	411058.00	1531311.41
							8	411042.18	1531304.53
							9	411043.48	1531296.95
							10	411044.52	1531290.90
							11	411045.56	1531284.83
							12	411046.61	1531278.73
							13	411047.66	1531272.65
							14	411055.05	1531275.78
							15	411055.20	1531275.42
							16	411059.82	1531277.35
							17	411059.97	1531277.00
							1	411060.66	1531277.29
3	ЗУЗ	Земли населенных пунктов	Обл. Свердловская, г.Верхняя Пышма, п. Санаторный, ул. Набережная	Размещение гостиниц (Код 4.7)	1828	Раздел земельного участка с кадастровым номером 66:36:1801011:6	1	411045.09	1531230.51
							2	411050.96	1531232.96
							3	411049.14	1531243.54
							4	411048.03	1531249.96
							5	411046.90	1531256.55
							6	411045.71	1531263.46
							7	411044.60	1531269.94
							8	411043.49	1531276.40
							9	411042.10	1531284.49
							10	411040.88	1531291.57
							11	411039.91	1531297.23
							12	411037.94	1531300.43
							13	411035.56	1531301.66
							14	411024.45	1531296.84
							15	411021.33	1531295.58
							16	411018.75	1531293.22
							17	411017.30	1531289.41
							18	411017.48	1531285.03
							19	411017.68	1531282.71
							20	411018.32	1531275.47
							21	411019.05	1531267.10

							22	411019.64	1531260.39
							23	411020.22	1531253.70
							24	411020.85	1531246.51
							25	411021.44	1531239.80
							26	411022.18	1531236.90
							27	411023.38	1531233.83
							28	411026.52	1531225.77
							29	411033.20	1531225.54
							30	411034.35	1531226.02
							31	411034.78	1531225.01
							32	411045.52	1531229.49
							1	411045.09	1531230.51
4	ЗУ4	Земли населенных пунктов	Обл. Свердловская, г.Верхняя Пышма, п. Санаторный, ул. Набережная	Размещение гостиниц (Код 4.7)	800	Раздел земельного участка с кадастровым номером 66:36:1801011:6	1	411049.13	1531349.87
							2	411047.39	1531356.54
							3	411045.82	1531362.54
							4	411044.33	1531368.26
							5	411042.76	1531374.28
							6	411041.22	1531380.13
							7	411039.64	1531386.18
							8	411038.43	1531390.83
							9	411038.25	1531392.05
							10	411033.60	1531390.13
							11	411033.46	1531390.47
							12	411028.83	1531388.58
							13	411028.71	1531388.93
							14	411025.88	1531387.72
							15	411023.14	1531386.65
							16	411023.98	1531380.64
							17	411024.84	1531374.40
							18	411025.69	1531368.29
							19	411026.51	1531362.38
							20	411027.37	1531356.22
							21	411028.22	1531350.07

							22	411029.08	1531343.85
							23	411033.16	1531344.33
							1	411049.13	1531349.87
5	ЗУ5	Земли населенных пунктов	Обл. Свердловская, г.Верхняя Пышма, п. Санаторный, ул. Набережная	Размещение гостиниц (Код 4.7)	917	Раздел земельного участка с кадастровым номером 66:36:1801011:6	1	411037.87	1531394.64
							2	411037.77	1531395.37
							3	411037.57	1531401.03
							4	411037.36	1531407.46
							5	411037.07	1531413.86
							6	411036.82	1531420.27
							7	411036.57	1531426.68
							8	411036.42	1531433.13
							9	411036.22	1531439.62
							10	411036.11	1531442.59
							11	411035.73	1531447.09
							12	411015.89	1531438.67
							13	411015.93	1531438.39
							14	411016.74	1531432.67
							15	411017.61	1531426.52
							16	411018.43	1531420.64
							17	411019.28	1531414.48
							18	411020.13	1531408.33
							19	411020.99	1531402.18
							20	411021.86	1531395.89
							21	411022.74	1531389.51
							22	411026.26	1531390.93
							23	411029.07	1531392.12
							24	411029.21	1531391.78
							25	411033.82	1531393.70
							26	411036.14	1531394.30
							27	411036.28	1531393.97
6	ЗУ6		Обл. Свердловская, г.Верхняя Пышма,		2085		1	411037.87	1531394.64
							1	410981.23	1531449.60
							2	410981.22	1531480.65

		Земли населенных пунктов	п. Санаторный, ул. Набережная	Блокированная жилая застройка (код 2.3)		Раздел земельного участка с кадастровым номером 66:36:1801011:6	3	410971.61	1531483.44
							4	410963.61	1531485.75
							5	410959.68	1531486.91
							6	410955.61	1531486.94
							7	410947.61	1531487.01
							8	410939.61	1531487.06
							9	410935.02	1531487.09
							10	410931.61	1531486.35
							11	410926.26	1531485.18
							12	410923.61	1531482.89
							13	410915.46	1531475.86
							14	410915.46	1531439.84
							15	410923.61	1531447.09
							16	410930.58	1531453.05
							17	410931.61	1531453.55
							18	410935.52	1531455.47
							19	410939.61	1531456.64
							20	410943.15	1531457.63
							21	410947.61	1531457.29
							22	410951.72	1531456.99
							23	410955.61	1531456.49
							24	410963.63	1531455.51
							25	410968.64	1531453.99
							26	410971.61	1531452.95
							1	410981.23	1531449.60
7	ЗУ7	Земли населенных пунктов	Обл. Свердловская, г.Верхняя Пышма, п. Санаторный, ул. Набережная	Блокированная жилая застройка (код 2.3)	1716	Перераспределение земельных участков с кадастровыми номерами 66:36:1801011:6 и 66:36:1801011:195	1	410912.49	1531437.19
							2	410912.49	1531473.30
							3	410909.22	1531470.47
							4	410906.16	1531464.23
							5	410904.34	1531461.66
							6	410902.41	1531458.94
							7	410897.18	1531455.14
							8	410896.34	1531454.88

							9	410891.00	1531453.21
							10	410888.34	1531453.26
							11	410886.09	1531453.31
							12	410880.30	1531449.87
							13	410879.24	1531449.24
							14	410872.22	1531446.62
							15	410860.97	1531443.33
							16	410861.19	1531409.46
							17	410863.86	1531409.18
							18	410872.34	1531410.31
							19	410873.29	1531410.46
							20	410880.36	1531415.50
							21	410887.38	1531420.49
							22	410888.34	1531420.92
							23	410896.15	1531424.63
							24	410896.34	1531424.78
							25	410904.40	1531431.02
							26	410912.07	1531436.82
							1	410912.49	1531437.19
8	ЗУ8	Земли населенных пунктов	Обл. Свердловская, г. Верхняя Пышма, п. Санаторный, ул. Набережная	Блокированная жилая застройка (код 2.3)	1996	Перераспределение земельных участков с кадастровыми номерами 66:36:1801011:6 и 66:36:1801011:195	1	410854.41	1531410.16
							2	410854.47	1531441.44
							3	410843.28	1531439.08
							4	410835.28	1531437.41
							5	410827.28	1531435.73
							6	410819.28	1531434.06
							7	410811.28	1531432.38
							8	410803.43	1531430.74
							9	410802.66	1531430.58
							10	410795.43	1531430.85
							11	410787.13	1531431.12
							12	410787.13	1531401.29
							13	410795.43	1531401.02
							14	410798.11	1531400.94

							15	410803.43	1531401.73
							16	410811.28	1531402.71
							17	410818.97	1531403.86
							18	410819.28	1531403.97
							19	410822.83	1531405.18
							20	410827.28	1531406.05
							21	410831.84	1531406.93
							22	410835.28	1531407.83
							23	410843.28	1531409.93
							24	410847.08	1531410.92
							1	410854.41	1531410.16
9	ЗУ9	Земли населенных пунктов	Обл. Свердловская, г.Верхняя Пышма, п. Санаторный, ул. Набережная	Блокированная жилая застройка (код 2.3)	1524	Раздел земельного участка с кадастровым номером 66:36:1801011:195	1	410784.14	1531401.39
							2	410784.14	1531431.25
							3	410776.14	1531431.57
							4	410767.99	1531431.82
							5	410760.14	1531432.09
							6	410752.14	1531432.37
							7	410743.99	1531432.65
							8	410740.94	1531432.76
							9	410732.83	1531437.56
							10	410732.84	1531410.41
							11	410732.46	1531410.12
							12	410738.29	1531402.48
							13	410743.99	1531402.80
							14	410752.14	1531403.26
							15	410760.14	1531402.78
							16	410767.99	1531402.23
							17	410775.45	1531401.67
							18	410776.14	1531401.65
							1	410784.14	1531401.39
10	ЗУ10		Обл. Свердловская, г. Верхняя Пышма,	Блокированная жилая застройка (код 2.3)	1351		1	410993.25	1531206.92
							2	411009.72	1531213.88
							3	411011.99	1531216.31

		Земли населенных пунктов	п. Санаторный, ул. Набережная				4	411009.66	1531222.10
							5	411007.41	1531227.71
							6	411005.33	1531232.89
							7	411005.19	1531233.30
							8	411004.86	1531234.23
							9	411004.41	1531239.49
							10	411003.87	1531245.80
							11	411003.33	1531252.10
							12	411002.79	1531258.41
							13	411002.24	1531264.73
							14	411001.70	1531271.02
							15	411001.15	1531277.48
							16	410980.86	1531268.91
							17	410981.34	1531262.42
							18	410981.81	1531256.08
							19	410982.29	1531249.74
							20	410982.76	1531243.41
							21	410983.23	1531237.07
							22	410983.70	1531230.73
							23	410983.81	1531229.23
							24	410985.60	1531225.01
							25	410987.94	1531219.47
							26	410990.29	1531213.91
							1	410993.25	1531206.92
11	ЗУ11	Земли населенных пунктов	Обл. Свердловская, г. Верхняя Пышма, п. Санаторный, ул. Уральская	Блокированная жилая застройка (код 2.3)	1266		1	410991.87	1531206.33
							2	410988.63	1531214.00
							3	410986.09	1531219.99
							4	410983.56	1531225.98
							5	410982.43	1531228.64
							6	410982.15	1531232.44
							7	410981.64	1531239.29
							8	410981.13	1531246.13
							9	410980.62	1531252.97

							10	410980.54	1531253.99
							11	410978.64	1531259.20
							12	410976.32	1531265.44
							13	410955.18	1531256.58
							14	410957.32	1531250.18
							15	410959.39	1531243.99
							16	410961.46	1531237.81
							17	410962.57	1531234.51
							18	410963.09	1531231.44
							19	410964.21	1531224.85
							20	410965.33	1531218.27
							21	410965.62	1531216.56
							22	410967.49	1531212.12
							23	410970.02	1531206.13
							24	410972.59	1531200.06
							25	410976.08	1531199.65
							1	410991.87	1531206.33
12	ЗУ12	Земли населенных пунктов	Обл. Свердловская, г. Верхняя Пышма, п. Санаторный, ул. Набережная	Блокированная жилая застройка (код 2.3)	1250	Раздел земельного участка с кадастровым номером 66:36:1801011:6	1	410980.62	1531272.10
							2	411000.88	1531280.65
							3	411000.32	1531287.11
							4	410999.74	1531293.41
							5	410999.17	1531299.71
							6	410998.60	1531306.01
							7	410998.02	1531312.30
							8	410997.45	1531318.60
							9	410996.88	1531324.89
							10	410996.45	1531329.71
							11	410996.35	1531331.23
							12	410996.14	1531334.57
							13	410997.08	1531341.63
							14	410976.07	1531333.14
							15	410976.83	1531322.95
							16	410977.30	1531316.61

							17	410977.77	1531310.27
							18	410978.24	1531303.94
							19	410978.72	1531297.60
							20	410979.19	1531291.26
							21	410979.66	1531284.93
							22	410980.13	1531278.59
							1	410980.62	1531272.10
13	ЗУ13	Земли населенных пунктов	Обл. Свердловская, г. Верхняя Пышма, п. Санаторный, ул. Уральская	Блокированная жилая застройка (код 2.3)	1269	Раздел земельного участка с кадастровым номером 66:36:1801011:6	1	410975.27	1531268.28
							2	410972.98	1531274.45
							3	410970.68	1531280.62
							4	410972.03	1531281.19
							5	410973.19	1531288.74
							6	410975.02	1531296.58
							7	410977.30	1531297.54
							8	410976.79	1531304.38
							9	410976.28	1531311.23
							10	410975.77	1531318.07
							11	410975.26	1531324.92
							12	410974.68	1531332.59
							13	410957.45	1531325.30
							14	410956.17	1531322.13
							15	410956.48	1531316.97
							16	410956.90	1531310.09
							17	410957.32	1531303.21
							18	410957.52	1531299.88
							19	410957.08	1531296.05
							20	410956.69	1531292.77
							21	410955.53	1531288.33
							22	410953.45	1531280.39
							23	410951.38	1531272.47
							24	410951.23	1531271.88
							25	410951.58	1531267.32
							26	410952.12	1531265.71

							27	410954.24	1531259.39
							1	410975.27	1531268.28
14	ЗУ14	Земли населенных пунктов	Обл. Свердловская, г. Верхняя Пышма, п. Санаторный, ул. Набережная	Блокированная жилая застройка (код 2.3)	995	Раздел земельного участка с кадастровым номером 66:36:1801011:6	1	410989.47	1531341.96
							2	410998.17	1531345.72
							3	411000.60	1531349.64
							4	411008.09	1531353.08
							5	411010.21	1531355.35
							6	411009.43	1531361.02
							7	411008.58	1531367.15
							8	411007.72	1531373.40
							9	411006.87	1531379.57
							10	411006.02	1531385.76
							11	411005.17	1531391.93
							12	411004.18	1531399.08
							13	410984.94	1531390.83
							14	410985.60	1531383.71
							15	410986.18	1531377.43
							16	410986.76	1531371.14
							17	410987.35	1531364.85
							18	410987.94	1531358.56
							19	410988.52	1531352.27
15	ЗУ15	Земли населенных пунктов	Обл. Свердловская, г. Верхняя Пышма, п. Санаторный, ул. Уральская	Блокированная жилая застройка (код 2.3)	993	Раздел земельного участка с кадастровым номером 66:36:1801011:6	1	410989.47	1531341.96
							1	410988.04	1531341.34
							2	410987.29	1531349.37
							3	410986.66	1531356.16
							4	410986.03	1531362.96
							5	410985.40	1531369.75
							6	410984.77	1531376.54
							7	410984.14	1531383.34
							8	410983.50	1531390.27
							9	410970.17	1531384.65
							10	410964.77	1531382.54
11	410965.26	1531375.35							

							12	410965.73	1531368.49
							13	410966.19	1531361.63
							14	410966.66	1531354.85
							15	410967.13	1531347.90
							16	410967.60	1531341.12
							17	410967.62	1531340.83
							18	410964.88	1531332.48
							19	410968.30	1531333.20
							1	410988.04	1531341.34
16	ЗУ16	Земли населенных пунктов	Обл. Свердловская, г. Верхняя Пышма, п. Санаторный, ул. Набережная	Блокированная жилая застройка (код 2.3)	709	Раздел земельного участка с кадастровым номером 66:36:1801011:6	1	410984.45	1531394.14
							2	410989.14	1531395.94
							3	410999.40	1531400.28
							4	411003.77	1531402.09
							5	411002.89	1531408.46
							6	411002.05	1531414.56
							7	411001.18	1531420.78
							8	411000.34	1531427.00
							9	411000.31	1531427.21
							10	410996.54	1531431.06
							11	410989.10	1531431.99
							12	410988.07	1531432.64
							13	410977.71	1531428.10
							14	410977.73	1531427.01
							15	410979.53	1531418.19
							16	410980.76	1531412.17
							17	410981.99	1531406.18
							18	410983.22	1531400.14
							1	410984.45	1531394.14
17	ЗУ17	Земли населенных пунктов	Обл. Свердловская, г. Верхняя Пышма, п. Санаторный, ул. Уральская	Блокированная жилая застройка (код 2.3)	1148	Раздел земельного участка с кадастровым номером 66:36:1801011:6	1	410983.02	1531393.50
							2	410981.67	1531400.17
							3	410980.35	1531406.67
							4	410979.03	1531413.17
							5	410977.71	1531419.67

							6	410976.39	1531426.17
							7	410976.34	1531426.43
							8	410976.15	1531433.13
							9	410975.95	1531440.00
							10	410975.90	1531441.95
							11	410965.64	1531445.50
							12	410964.61	1531445.65
							13	410953.49	1531440.99
							14	410954.66	1531431.10
							15	410954.99	1531428.31
							16	410955.77	1531424.51
							17	410957.09	1531418.01
							18	410958.42	1531411.51
							19	410959.80	1531405.04
							20	410961.21	1531398.57
							21	410962.64	1531392.12
							22	410964.18	1531385.42
							23	410979.58	1531391.90
							1	410983.02	1531393.50
18	ЗУ18	Земли населенных пунктов	Обл. Свердловская, г. Верхняя Пышма, п. Санаторный	Блокированная жилая застройка (код 2.3)	1403	Раздел земельного участка с кадастровым номером 66:36:1801011:6	1	410959.71	1531193.25
							2	410962.31	1531198.65
							3	410958.05	1531208.75
							4	410955.81	1531214.05
							5	410955.17	1531218.89
							6	410951.77	1531221.22
							7	410945.23	1531218.55
							8	410938.75	1531215.92
							9	410932.26	1531213.28
							10	410925.69	1531210.60
							11	410919.27	1531207.98
							12	410912.59	1531205.26
							13	410907.02	1531202.99
							14	410915.23	1531183.53

							15	410920.51	1531179.64
							16	410923.40	1531179.69
							17	410927.80	1531179.76
							18	410930.74	1531181.01
							19	410937.14	1531183.71
							20	410943.52	1531186.41
							21	410949.91	1531189.11
							22	410956.35	1531191.82
							23	410956.33	1531191.86
							1	410959.71	1531193.25
19	ЗУ19	Земли населенных пунктов	Обл. Свердловская, г. Верхняя Пышма, п. Санаторный	Блокированная жилая застройка (код 2.3)	2076	Раздел земельного участка с кадастровым номером 66:36:1801011:6	1	410947.20	1531327.36
							2	410947.18	1531340.12
							3	410946.92	1531344.38
							4	410942.76	1531341.00
							5	410939.19	1531338.96
							6	410932.19	1531334.95
							7	410925.04	1531330.85
							8	410918.32	1531327.04
							9	410911.04	1531323.34
							10	410908.61	1531322.11
							11	410904.04	1531318.62
							12	410898.09	1531314.07
							13	410897.04	1531313.69
							14	410890.04	1531311.11
							15	410881.89	1531308.11
							16	410881.87	1531293.06
							17	410881.87	1531276.48
							18	410886.37	1531277.03
							19	410890.04	1531278.59
							20	410897.04	1531281.55
							21	410899.67	1531282.66
							22	410904.04	1531285.84
							23	410911.04	1531290.93

							24	410918.04	1531296.01
							25	410920.43	1531297.75
							26	410925.36	1531300.16
							27	410932.19	1531303.50
							28	410939.19	1531306.92
							29	410944.51	1531309.51
							30	410945.18	1531310.19
							31	410945.72	1531310.93
							32	410946.15	1531311.77
							33	410946.58	1531313.67
							34	410946.31	1531317.75
							35	410946.43	1531324.66
							36	410946.46	1531325.93
							1	410947.20	1531327.36
20	ЗУ20	Земли населенных пунктов	Обл. Свердловская, г. Верхняя Пышма, п. Санаторный	Блокированная жилая застройка (код 2.3)	1368	Раздел земельного участка с кадастровым номером 66:36:1801011:6	1	410880.56	1531276.33
							2	410880.55	1531291.42
							3	410880.55	1531307.62
							4	410872.41	1531305.89
							5	410865.41	1531304.45
							6	410858.41	1531303.06
							7	410851.41	1531301.66
							8	410844.41	1531300.26
							9	410840.36	1531299.45
							10	410836.26	1531298.19
							11	410836.26	1531282.32
							12	410836.27	1531267.96
							13	410844.56	1531269.41
							14	410851.41	1531270.61
							15	410856.27	1531271.46
							16	410858.41	1531271.97
							17	410865.41	1531273.62
							18	410872.41	1531275.28
							1	410880.56	1531276.33

21	ЗУ21	Земли населенных пунктов	Обл. Свердловская, г. Верхняя Пышма, п. Санаторный	Блокированная жилая застройка (код 2.3)	1070	Раздел земельного участка с кадастровым номером 66:36:1801011:6	1	410835.07	1531267.75
							2	410835.10	1531280.09
							3	410835.12	1531297.84
							4	410826.95	1531295.33
							5	410826.42	1531295.16
							6	410819.95	1531294.33
							7	410812.93	1531293.43
							8	410805.95	1531292.54
							9	410796.78	1531291.36
							10	410796.78	1531270.74
							11	410801.58	1531267.21
							12	410805.95	1531265.00
							13	410810.08	1531264.10
							14	410812.93	1531264.20
							15	410819.95	1531265.31
							22	ЗУ22	Земли населенных пунктов
1	410951.07	1531362.30							
2	410950.77	1531367.60							
3	410950.17	1531377.51							
4	410949.78	1531380.96							
5	410945.63	1531383.47							
6	410939.93	1531379.85							
7	410932.93	1531375.23							
8	410926.45	1531370.96							
9	410925.93	1531370.67							
10	410918.93	1531366.73							
11	410916.78	1531365.52							
12	410911.93	1531363.56							
13	410904.93	1531360.73							
14	410901.44	1531359.33							
15	410897.93	1531356.30							
16	410893.67	1531352.64							

							17	410890.93	1531351.49
							18	410884.41	1531348.77
							19	410883.18	1531348.40
							20	410883.18	1531334.01
							21	410883.18	1531318.17
							22	410890.93	1531321.03
							23	410894.13	1531322.21
							24	410897.93	1531325.11
							25	410904.27	1531329.96
							26	410904.93	1531330.31
							27	410911.93	1531334.02
							28	410918.93	1531337.78
							29	410925.93	1531341.76
							30	410932.93	1531345.75
							31	410937.99	1531348.64
							32	410939.93	1531350.20
							33	410945.20	1531354.48
							34	410949.65	1531358.63
							1	410951.07	1531362.30
23	ЗУ23	Земли населенных пунктов	Обл. Свердловская, г. Верхняя Пышма, п. Санаторный	Блокированная жилая застройка (код 2.3)	1741	Раздел земельного участка с кадастровым номером 66:36:1801011:6	1	410881.26	1531317.46
							2	410881.26	1531330.99
							3	410881.26	1531347.82
							4	410876.00	1531346.23
							5	410873.51	1531345.90
							6	410866.53	1531344.95
							7	410861.93	1531344.33
							8	410859.61	1531344.45
							9	410852.50	1531344.56
							10	410845.51	1531343.05
							11	410838.51	1531341.45
							12	410834.32	1531340.50
							13	410831.51	1531339.42
							14	410823.36	1531336.29

							15	410823.39	1531323.36
							16	410823.36	1531315.94
							17	410823.36	1531306.81
							18	410831.51	1531309.29
							19	410838.51	1531311.26
							20	410845.51	1531312.66
							21	410852.50	1531314.08
							22	410852.50	1531314.06
							23	410853.31	1531314.22
							24	410859.54	1531314.72
							25	410866.54	1531315.29
							26	410873.51	1531315.85
							27	410877.85	1531316.20
							1	410881.26	1531317.46
24	ЗУ24	Земли населенных пунктов	Обл. Свердловская, г. Верхняя Пышма, п. Санаторный	Блокированная жилая застройка (код 2.3)	1590	Раздел земельного участка с кадастровым номером 66:36:1801011:6	1	410822.20	1531306.56
							2	410822.20	1531319.57
							3	410822.20	1531335.85
							4	410814.05	1531332.72
							5	410812.05	1531331.96
							6	410807.05	1531330.94
							7	410800.05	1531329.52
							8	410793.05	1531328.10
							9	410786.05	1531326.68
							10	410779.05	1531325.26
							11	410773.03	1531324.04
							12	410772.05	1531323.68
							13	410768.99	1531322.57
							14	410762.85	1531314.24
							15	410762.88	1531295.82
							16	410763.85	1531295.10
							17	410772.05	1531296.83
							18	410779.05	1531298.30
							19	410786.05	1531299.76

							20	410793.05	1531301.08
							21	410800.05	1531302.39
							22	410807.05	1531303.71
							23	410814.05	1531305.03
							1	410822.20	1531306.56
25	ЗУ25	Земли населенных пунктов	Обл. Свердловская, г. Верхняя Пышма, п. Санаторный	Блокированная жилая застройка (код 2.3)	1466	Раздел земельного участка с кадастровым номером 66:36:1801011:6	1	410945.75	1531396.17
							2	410949.58	1531405.03
							3	410946.43	1531420.27
							4	410937.16	1531413.95
							5	410930.66	1531408.68
							6	410924.16	1531403.48
							7	410917.66	1531399.16
							8	410911.57	1531395.11
							9	410911.16	1531394.97
							10	410904.66	1531392.79
							11	410898.16	1531390.59
							12	410891.66	1531388.01
							13	410882.03	1531384.17
							14	410882.12	1531363.75
							15	410891.72	1531366.74
							16	410898.22	1531368.77
							17	410904.72	1531371.20
							18	410911.23	1531373.62
							19	410912.49	1531374.09
							20	410917.73	1531377.06
							21	410922.51	1531379.78
							22	410924.23	1531380.98
							23	410930.73	1531385.52
							24	410937.23	1531390.08
							1	410945.75	1531396.17
26	ЗУ26			Блокированная жилая застройка (код 2.3)	1084		1	410876.66	1531362.00
							2	410876.65	1531381.96
							3	410870.27	1531379.33

		Земли населенных пунктов	Обл. Свердловская, г. Верхняя Пышма, п. Санаторный				4	410867.00	1531378.99
							5	410860.50	1531378.35
							6	410854.00	1531377.69
							7	410847.50	1531376.67
							8	410841.00	1531375.33
							9	410834.50	1531373.95
							10	410827.31	1531371.22
							11	410827.31	1531348.48
							12	410831.47	1531350.08
							13	410834.50	1531350.77
							14	410841.00	1531352.25
							15	410847.50	1531353.73
							16	410854.00	1531355.08
							17	410859.05	1531356.05
							18	410860.50	1531356.57
							19	410867.00	1531358.78
							1	410876.66	1531362.00
27	ЗУ27	Земли населенных пунктов	Обл. Свердловская, г. Верхняя Пышма, п. Санаторный	Блокированная жилая застройка (код 2.3)	886		1	410825.19	1531347.66
							2	410825.17	1531370.12
							3	410818.25	1531366.54
							4	410818.04	1531366.47
							5	410811.74	1531364.25
							6	410811.54	1531364.21
							7	410805.03	1531362.83
							8	410798.53	1531361.46
							9	410792.03	1531360.54
							10	410784.47	1531359.93
							11	410784.48	1531358.11
							12	410784.44	1531344.63
							13	410785.01	1531342.36
							14	410786.24	1531340.45
							15	410788.50	1531338.76
							16	410790.45	1531338.16

							17	410792.03	1531338.09
							18	410798.53	1531339.41
							19	410805.03	1531340.73
							20	410809.87	1531341.73
							21	410811.54	1531342.37
							22	410818.04	1531344.89
							1	410825.19	1531347.66
28	ЗУ28	Земли населенных пунктов	Обл. Свердловская, г. Верхняя Пышма, п. Санаторный	Блокированная жилая застройка (код 2.3)	1274	Раздел земельного участка с кадастровым номером 66:36:1801011:6	1	410825.19	1531371.21
							2	410825.20	1531395.54
							3	410823.91	1531395.24
							4	410821.44	1531394.15
							5	410818.05	1531389.72
							6	410817.55	1531389.07
							7	410814.13	1531387.91
							8	410811.55	1531387.59
							9	410805.05	1531386.78
							10	410800.05	1531386.16
							11	410798.55	1531386.16
							12	410792.04	1531386.15
							13	410791.07	1531386.13
							14	410789.12	1531386.25
							15	410785.00	1531387.98
							16	410780.37	1531391.02
							17	410774.66	1531392.70
							18	410762.75	1531392.16
							19	410760.96	1531391.58
							20	410759.58	1531390.31
							21	410758.78	1531388.10
							22	410759.24	1531385.79
							23	410764.79	1531378.44
							24	410784.78	1531378.37
							25	410784.76	1531360.94
							26	410792.03	1531361.54

							27	410798.53	1531362.47
							28	410805.01	1531363.84
							29	410811.54	1531365.23
							30	410818.01	1531367.51
							1	410825.19	1531371.21
29	ЗУ29	Земли населенных пунктов	Обл. Свердловская, г. Верхняя Пышма, п. Санаторный	Блокированная жилая застройка (код 2.3)	1055	Раздел земельного участка с кадастровым номером 66:36:1801011:6	1	410876.65	1531383.02
							2	410876.64	1531401.40
							3	410870.95	1531399.93
							4	410867.00	1531399.34
							5	410865.00	1531399.04
							6	410860.48	1531399.50
							7	410854.00	1531400.16
							8	410847.84	1531400.79
							9	410847.50	1531400.71
							10	410841.00	1531399.20
							11	410834.50	1531397.69
							12	410827.29	1531396.02
							13	410827.31	1531372.29
							14	410834.50	1531375.01
							15	410841.00	1531376.35
							16	410847.50	1531377.69
							17	410854.00	1531378.71
							18	410860.50	1531379.35
							19	410867.00	1531379.99
							20	410870.00	1531380.28
30	ЗУ30	Земли населенных пунктов	Обл. Свердловская, г. Верхняя Пышма, п. Санаторный	Блокированная жилая застройка (код 2.3)	1506	Раздел земельного участка с кадастровым номером 66:36:1801011:6	1	410876.65	1531383.02
							1	410946.21	1531421.30
							2	410945.23	1531426.08
							3	410943.56	1531440.07
							4	410942.59	1531444.31
							5	410939.99	1531446.40
							6	410937.15	1531445.55
7	410934.85	1531444.45							

							8	410930.71	1531436.17
							9	410930.45	1531435.65
							10	410924.21	1531430.58
							11	410917.71	1531425.13
							12	410911.21	1531419.91
							13	410904.71	1531414.89
							14	410902.34	1531413.06
							15	410898.20	1531412.58
							16	410892.58	1531411.94
							17	410891.70	1531411.32
							18	410881.97	1531404.49
							19	410882.03	1531385.24
							20	410891.70	1531389.11
							21	410898.20	1531391.67
							22	410904.71	1531393.85
							23	410911.21	1531396.04
							24	410917.71	1531400.36
							25	410924.21	1531404.68
							26	410930.71	1531409.86
							27	410937.21	1531415.22
							1	410946.21	1531421.30
31	ЗУ1.24	Земли населенных пунктов	Обл. Свердловская, г.Верхняя Пышма, п. Санаторный, ул. Набережная	Обслуживание жилой застройки (Код 2.7).	1591	Раздел земельного участка с кадастровым номером 66:36:1801011:6	1	411058.00	1531311.41
							2	411057.28	1531323.15
							3	411049.38	1531348.92
							4	411049.13	1531349.87
							5	411033.16	1531344.33
							6	411029.08	1531343.85
							7	411021.59	1531341.87
							8	411012.41	1531330.74
							9	411024.45	1531296.84
							1	411058.00	1531311.41
32	ЗУ1.41		Обл. Свердловская, г. Верхняя Пышма,		1961		1	411014.52	1531437.80
							2	411004.73	1531438.15

		Земли населенных пунктов	п. Санаторный, ул. Набережная	Обслуживание жилой застройки (Код 2.7)		Раздел земельного участка с кадастровым номером 66:36:1801011:6	3	410992.55	1531440.41
							4	410985.18	1531446.77
							5	410981.28	1531449.59
							6	410981.23	1531449.60
							7	410981.22	1531480.65
							8	410986.65	1531479.07
							9	410989.49	1531478.29
							10	410991.52	1531477.65
							11	410993.89	1531478.29
							12	411012.07	1531483.25
							13	411023.54	1531478.29
							14	411024.50	1531477.87
							15	411025.17	1531476.79
							16	411034.47	1531461.81
							17	411035.73	1531447.09
							18	411027.38	1531443.55
							19	411019.28	1531440.11
							20	411015.89	1531438.67
							21	411015.93	1531438.39
							1	411014.52	1531437.80
							22	411013.57	1531479.29
							23	411013.57	1531482.29
							24	411010.57	1531482.29
							25	411010.57	1531479.29
							22	411013.57	1531479.29
33	ЗУ2.1	Земли населенных пунктов	Обл. Свердловская, г. Верхняя Пышма, п. Санаторный, ул. Байкальская	Блокированная жилая застройка (Код 2.3)	2841	Перераспределение земельного участка с кадастровым номером 66:36:1801011:6 и земельного участка с кадастровым номером 66:36:1801011:10	1	410709.46	1531258.51
							2	410691.73	1531259.08
							3	410691.85	1531274.22
							4	410691.89	1531279.28
							5	410698.87	1531288.12
							6	410741.18	1531341.23
							7	410762.17	1531367.07

							8	410774.13	1531355.74
							9	410775.51	1531352.78
							10	410775.45	1531337.76
							11	410774.92	1531336.04
							12	410773.85	1531334.68
							13	410773.50	1531334.32
							14	410763.65	1531332.08
							15	410754.68	1531320.02
							16	410751.19	1531319.50
							17	410749.54	1531320.77
							18	410727.23	1531291.79
							19	410729.05	1531290.27
							20	410729.60	1531285.86
							1	410709.46	1531258.51
34	ЗУ3.1	Земли населенных пунктов	Обл. Свердловская, г. Верхняя Пышма, п. Санаторный, ул. Кавказская	Блокированная жилая застройка (Код 2.3)	1777	Перераспределение земельных участков с кадастровыми номерами 66:36:1801011:6 и 66:36:1801011:10	1	410841.78	1531186.41
							2	410826.44	1531165.45
							3	410872.44	1531131.79
							4	410879.73	1531126.24
							5	410882.85	1531126.06
							6	410897.15	1531145.58
35	ЗУ3.2	Земли населенных пунктов	Обл. Свердловская, г. Верхняя Пышма, п. Санаторный, ул. Алтайская	Блокированная жилая застройка (Код 2.3)	1736	Перераспределение земельных участков с кадастровыми номерами 66:36:1801011:6 и 66:36:1801011:10	1	410897.15	1531145.58
							2	410911.99	1531166.04
							3	410856.67	1531206.78
							4	410841.78	1531186.41
							1	410897.15	1531145.58
36	ЗУ3.4	Земли населенных пунктов	Обл. Свердловская, г. Верхняя Пышма, п. Санаторный, ул. Кавказская	Блокированная жилая застройка (Код 2.3)	1982	Раздел земельного участка с кадастровым номером 66:36:1801011:10	1	410825.01	1531166.51
							2	410840.12	1531187.02
							3	410777.68	1531233.14
							4	410762.48	1531212.55
							1	410825.01	1531166.51
37	ЗУ3.5		Обл. Свердловская, г. Верхняя Пышма,		1992	Перераспределение земельных участков с	1	410840.12	1531187.02
							2	410777.68	1531233.14

		Земли населенных пунктов	п. Санаторный, ул. Алтайская	Блокированная жилая застройка (Код 2.3)		кадастровыми номерами 66:36:1801011:6 и 66:36:1801011:10	3	410792.88	1531253.75
							4	410855.37	1531207.73
							1	410840.12	1531187.02
38	ЗУ3.6	Земли населенных пунктов	Обл. Свердловская, г. Верхняя Пышма, п. Санаторный, ул. Кавказская	Блокированная жилая застройка (Код 2.3)	1575	Раздел земельного участка с кадастровым номером 66:36:1801011:10	1	410762.48	1531212.55
							2	410777.68	1531233.14
							3	410729.38	1531268.70
							4	410714.79	1531248.89
							5	410716.24	1531241.42
							6	410717.16	1531241.07
							7	410726.70	1531237.46
							8	410730.40	1531236.02
							9	410734.55	1531233.08
							10	410735.04	1531232.73
							11	410742.20	1531227.47
							12	410749.34	1531222.22
39	ЗУ3.7	Земли населенных пунктов	Обл. Свердловская, г. Верхняя Пышма, п. Санаторный, ул. Алтайская	Блокированная жилая застройка (Код 2.3)	1538	Перераспределение земельных участков с кадастровыми номерами 66:36:1801011:6 и 66:36:1801011:10	1	410762.48	1531212.55
							1	410777.68	1531233.14
							2	410729.38	1531268.70
							3	410744.62	1531289.39
							4	410749.92	1531285.47
							5	410757.80	1531279.65
							6	410765.02	1531274.31
							7	410772.60	1531268.71
							8	410779.80	1531263.38
							9	410787.52	1531257.69
40	ЗУ4.1	Земли населенных пунктов	Обл. Свердловская, г. Верхняя Пышма, п. Санаторный, ул. Медная	Обслуживание жилой застройки (Код 2.7)	2598	Перераспределение земельного участка с кадастровым номером 66:36:1801011:6 и земельного участка с	10	410792.88	1531253.75
							1	410777.68	1531233.14
							1	410909.11	1531145.05
							2	410910.58	1531141.63
							3	410948.85	1531112.87
							4	410951.03	1531112.15
							5	410954.90	1531112.71

						кадастровым номером 66:36:1801011:10	6	410933.39	1531098.57
							7	410929.23	1531095.84
							8	410894.89	1531072.39
							9	410877.00	1531101.45
							1	410909.11	1531145.05
41	ЗУ4.2	Земли населенных пунктов	Обл. Свердловская, г. Верхняя Пышма, п. Санаторный, ул. Медная	Обслуживание жилой застройки (Код 2.7)	1837	Раздел земельного участка с кадастровым номером 66:36:1801011:6	1	410950.10	1531150.51
							2	410932.32	1531165.07
							3	410928.93	1531166.41
							4	410924.28	1531165.79
							5	410909.11	1531145.05
							6	410910.58	1531141.63
							7	410948.85	1531112.87
							8	410951.03	1531112.15
							9	410954.90	1531112.71
							10	410977.74	1531127.72
							11	410969.90	1531134.31
							12	410954.41	1531146.95
							1	410950.10	1531150.51
42	ЗУ4.3	Земли населенных пунктов	Обл. Свердловская, г. Верхняя Пышма, п. Санаторный, ул. Медная	Обслуживание жилой застройки (Код 2.7)	2265	Раздел земельного участка с кадастровым номером 66:36:1801011:6	1	410989.48	1531135.44
							2	411013.68	1531170.91
							3	411015.12	1531175.66
							4	410991.45	1531195.22
							5	410985.69	1531192.77
							6	410950.18	1531150.45
							7	410954.41	1531146.95
							8	410969.90	1531134.31
							9	410977.74	1531127.72
							1	410989.48	1531135.44

Таблица 2. Перечень образуемых земельных участков на расчетный срок

№ п/п	Обозначение	Категория земель	Адрес, месторасположение	Вид разрешенного использования	Площадь, км.м	Способ образования	Координаты (x,y)		
							1	2	3
1	ЗУ1.2	Земли населенных пунктов	Обл. Свердловская, г.Верхняя Пышма, п. Санаторный, ул. Набережная	Размещение гостиниц (Код 4.7)	91	Раздел земельного участка с условным номером ЗУ1	1	411066.42	1531244.08
							2	411064.11	1531243.13
							3	411063.96	1531243.48
							4	411059.35	1531241.56
							5	411059.20	1531241.91
							6	411057.86	1531241.35
							7	411056.39	1531240.72
							8	411053.36	1531239.47
							9	411054.37	1531233.58
							10	411058.86	1531234.39
							11	411059.88	1531234.82
							12	411065.49	1531237.20
							13	411067.97	1531238.21
							2	ЗУ1.3	Земли населенных пунктов
2	411063.06	1531249.20							
3	411062.92	1531249.56							
4	411058.31	1531247.63							
5	411058.15	1531247.98							
6	411056.81	1531247.42							
7	411055.34	1531246.80							
8	411052.32	1531245.55							
9	411053.36	1531239.47							
10	411056.21	1531240.65							
11	411057.68	1531241.27							
12	411059.02	1531241.83							
13	411059.17	1531241.48							

							14	411063.96	1531243.48
							15	411064.11	1531243.13
							16	411064.62	1531243.35
							17	411066.42	1531244.08
							1	411064.87	1531249.96
3	ЗУ1.4	Земли населенных пунктов	Обл. Свердловская, г.Верхняя Пышма, п. Санаторный, ул. Набережная	Размещение гостиниц (Код 4.7)	79	Раздел земельного участка с условным номером ЗУ1	1	411063.32	1531255.82
							2	411062.20	1531255.35
							3	411062.05	1531255.70
							4	411057.46	1531253.79
							5	411057.32	1531254.14
							6	411055.67	1531253.45
							7	411054.47	1531252.95
							8	411051.27	1531251.62
							9	411052.32	1531245.55
							10	411055.34	1531246.80
							11	411056.81	1531247.42
							12	411058.15	1531247.98
							13	411058.31	1531247.63
							14	411062.92	1531249.56
							15	411063.06	1531249.20
							16	411064.87	1531249.96
							1	411063.32	1531255.82
4	ЗУ1.5	Земли населенных пунктов	Обл. Свердловская, г.Верхняя Пышма, п. Санаторный, ул. Набережная	Размещение гостиниц (Код 4.7)	78	Раздел земельного участка с условным номером ЗУ1	1	411062.47	1531261.98
							2	411061.33	1531261.50
							3	411061.17	1531261.88
							4	411056.57	1531259.92
							5	411056.42	1531260.28
							6	411055.09	1531259.72
							7	411053.33	1531258.98
							8	411050.23	1531257.70
							9	411051.27	1531251.62
							10	411054.47	1531252.95
							11	411055.67	1531253.45

							12	411057.32	1531254.14
							13	411057.46	1531253.79
							14	411062.05	1531255.70
							15	411062.20	1531255.35
							16	411063.32	1531255.82
							17	411063.11	1531256.59
							1	411062.47	1531261.98
5	ЗУ1.6	Земли населенных пунктов	Обл. Свердловская, г.Верхняя Пышма, п. Санаторный, ул. Набережная	Размещение гостиниц (Код 4.7)	80	Раздел земельного участка с условным номером ЗУ1	1	411061.74	1531268.19
							2	411060.46	1531267.65
							3	411060.31	1531268.00
							4	411055.70	1531266.08
							5	411055.56	1531266.43
							6	411054.21	1531265.87
							7	411052.74	1531265.24
							8	411049.18	1531263.77
							9	411050.23	1531257.70
							10	411053.33	1531258.98
							11	411055.09	1531259.72
							12	411056.42	1531260.28
							13	411056.57	1531259.93
							14	411061.17	1531261.88
							15	411061.33	1531261.50
							6	ЗУ1.7	Земли населенных пунктов
2	411059.59	1531273.80							
3	411059.44	1531274.15							
4	411054.82	1531272.28							
5	411054.70	1531272.59							
6	411053.34	1531272.02							
7	411051.87	1531271.39							
8	411048.14	1531269.82							
9	411049.18	1531263.77							

							10	411052.74	1531265.24
							11	411054.21	1531265.87
							12	411055.56	1531266.43
							13	411055.70	1531266.08
							14	411060.31	1531268.00
							15	411060.46	1531267.65
							16	411061.74	1531268.19
							1	411061.00	1531274.39
7	ЗУ1.9	Земли населенных пунктов	Обл. Свердловская, г.Верхняя Пышма, п. Санаторный, ул. Набережная	Размещение гостиниц (Код 4.7)	85	Раздел земельного участка с условным номером ЗУ2	1	411059.92	1531283.49
							2	411059.79	1531283.44
							3	411059.10	1531283.15
							4	411058.95	1531283.50
							5	411054.36	1531281.59
							6	411054.21	1531281.93
							7	411052.85	1531281.37
							8	411051.10	1531280.63
							9	411046.61	1531278.73
							10	411047.66	1531272.65
							11	411052.25	1531274.59
							12	411053.44	1531275.10
							13	411055.05	1531275.78
							14	411055.20	1531275.42
							15	411059.82	1531277.35
							16	411059.97	1531277.00
							17	411060.21	1531277.10
							18	411060.66	1531277.29
8	ЗУ1.10	Земли населенных пунктов	Обл. Свердловская, г.Верхняя Пышма, п. Санаторный, ул. Набережная	Размещение гостиниц (Код 4.7)	88		1	411059.92	1531283.49
							1	411059.41	1531289.79
							2	411058.47	1531289.40
							3	411058.23	1531289.30
							4	411058.08	1531289.65
							5	411053.50	1531287.73
6	411053.34	1531288.08							

							7	411050.51	1531286.89
							8	411045.56	1531284.83
							9	411046.61	1531278.73
							10	411052.85	1531281.37
							11	411054.21	1531281.93
							12	411054.36	1531281.59
							13	411058.95	1531283.50
							14	411059.10	1531283.15
							15	411059.34	1531283.25
							16	411059.79	1531283.44
							17	411059.92	1531283.49
							18	411059.69	1531285.47
							1	411059.41	1531289.79
9	ЗУ1.11	Земли населенных пунктов	Обл. Свердловская, г.Верхняя Пышма, п. Санаторный, ул. Набережная	Размещение гостиниц (Код 4.7)	91		1	411058.99	1531296.13
							2	411058.06	1531295.74
							3	411057.36	1531295.44
							4	411057.22	1531295.80
							5	411052.63	1531293.88
							6	411052.48	1531294.24
							7	411049.64	1531293.04
							8	411044.52	1531290.90
							9	411045.56	1531284.83
							10	411050.51	1531286.89
							11	411051.98	1531287.52
							12	411053.34	1531288.08
							13	411053.50	1531287.73
							14	411058.08	1531289.65
							15	411058.23	1531289.30
							16	411058.92	1531289.59
							17	411059.41	1531289.79
							1	411058.99	1531296.13
10	ЗУ1.12		Обл. Свердловская, г.Верхняя Пышма,		96		1	411058.58	1531302.48
							2	411057.19	1531301.89

		Земли населенных пунктов	п. Санаторный, ул. Набережная	Размещение гостиниц (Код 4.7)			3	411056.50	1531301.59
							4	411056.34	1531301.96
							5	411051.77	1531300.04
							6	411051.62	1531300.39
							7	411049.97	1531299.69
							8	411048.77	1531299.19
							9	411043.48	1531296.95
							10	411044.52	1531290.90
							11	411049.64	1531293.04
							12	411052.48	1531294.24
							13	411052.63	1531293.88
							14	411057.22	1531295.80
							15	411057.36	1531295.44
							16	411058.06	1531295.74
							17	411058.99	1531296.13
							1	411058.58	1531302.48
11	ЗУ1.13	Земли населенных пунктов	Обл. Свердловская, г.Верхняя Пышма, п. Санаторный, ул. Набережная	Размещение гостиниц (Код 4.7)	131	Раздел земельного участка с условным номером ЗУ2	1	411058.00	1531311.41
							2	411042.18	1531304.53
							3	411043.48	1531296.95
							4	411048.77	1531299.19
							5	411049.97	1531299.69
							6	411051.62	1531300.39
							7	411051.77	1531300.04
							8	411056.34	1531301.96
							9	411056.50	1531301.59
							10	411057.19	1531301.89
							11	411058.58	1531302.48
							1	411058.00	1531311.41
12	ЗУ1.14	Земли населенных пунктов	Обл. Свердловская, г.Верхняя Пышма, п. Санаторный, ул. Набережная	Размещение гостиниц (Код 4.7)	56	Раздел земельного участка с условным номером ЗУ3	1	411045.09	1531230.51
							2	411045.52	1531229.49
							3	411034.78	1531225.01
							4	411034.35	1531226.02
							5	411032.92	1531229.46

							6	411043.65	1531233.97
							1	411045.09	1531230.51
13	ЗУ1.15	Земли населенных пунктов	Обл. Свердловская, г.Верхняя Пышма, п. Санаторный, ул. Набережная	Размещение гостиниц (Код 4.7)	237	Раздел земельного участка с условным номером ЗУ3	1	411042.63	1531240.82
							2	411042.49	1531241.15
							3	411031.60	1531236.66
							4	411031.44	1531237.02
							5	411028.86	1531235.94
							6	411023.38	1531233.83
							7	411026.52	1531225.77
							8	411033.20	1531225.54
							9	411034.35	1531226.02
							10	411032.92	1531229.46
							11	411043.65	1531233.97
							12	411045.09	1531230.51
							13	411050.96	1531232.96
							14	411049.14	1531243.54
14	ЗУ1.16	Земли населенных пунктов	Обл. Свердловская, г.Верхняя Пышма, п. Санаторный, ул. Набережная	Размещение гостиниц (Код 4.7)	181	Раздел земельного участка с условным номером ЗУ3	1	411042.63	1531240.82
							1	411048.03	1531249.96
							2	411043.80	1531248.27
							3	411041.72	1531247.40
							4	411041.59	1531247.72
							5	411030.69	1531243.23
							6	411030.53	1531243.60
							7	411027.95	1531242.52
							8	411021.44	1531239.80
							9	411021.45	1531239.64
							10	411022.18	1531236.90
							11	411023.38	1531233.83
							12	411028.86	1531235.94
							13	411031.44	1531237.02
							14	411031.60	1531236.66
							15	411042.49	1531241.15
16	411042.63	1531240.82							

							17	411044.15	1531241.46
							18	411049.14	1531243.54
							1	411048.03	1531249.96
15	ЗУ1.17	Земли населенных пунктов	Обл. Свердловская, г.Верхняя Пышма, п. Санаторный, ул. Набережная	Размещение гостиниц (Код 4.7)	183	Раздел земельного участка с условным номером ЗУЗ	1	411041.72	1531247.40
							2	411043.80	1531248.27
							3	411048.03	1531249.96
							4	411046.90	1531256.55
							5	411041.29	1531254.29
							6	411039.21	1531253.42
							7	411039.08	1531253.74
							8	411029.77	1531249.83
							9	411029.63	1531250.18
							10	411020.85	1531246.51
							11	411021.44	1531239.80
							12	411027.95	1531242.52
							13	411029.24	1531243.06
							14	411030.53	1531243.60
							15	411030.69	1531243.23
							16	411041.59	1531247.73
16	ЗУ1.18	Земли населенных пунктов	Обл. Свердловская, г.Верхняя Пышма, п. Санаторный, ул. Набережная	Размещение гостиниц (Код 4.7)	191	Раздел земельного участка с условным номером ЗУЗ	1	411041.72	1531247.40
							1	411046.90	1531256.55
							2	411045.71	1531263.46
							3	411039.74	1531260.98
							4	411039.60	1531261.30
							5	411028.70	1531256.86
							6	411028.55	1531257.18
							7	411020.22	1531253.70
							8	411020.85	1531246.51
							9	411026.77	1531248.98
							10	411029.63	1531250.18
							11	411029.77	1531249.83
							12	411039.08	1531253.74
13	411039.21	1531253.42							

							14	411041.29	1531254.29
							1	411046.90	1531256.55
17	ЗУ1.19	Земли населенных пунктов	Обл. Свердловская, г.Верхняя Пышма, п. Санаторный, ул. Набережная	Размещение гостиниц (Код 4.7)	174	Раздел земельного участка с условным номером ЗУЗ	1	411041.26	1531261.62
							2	411045.71	1531263.46
							3	411044.60	1531269.94
							4	411038.84	1531267.54
							5	411038.71	1531267.86
							6	411027.82	1531263.38
							7	411027.66	1531263.73
							8	411019.64	1531260.39
							9	411020.22	1531253.70
							10	411025.97	1531256.10
							11	411028.55	1531257.18
							12	411028.70	1531256.86
							13	411039.60	1531261.30
							14	411039.74	1531260.98
18	ЗУ1.20	Земли населенных пунктов	Обл. Свердловская, г.Верхняя Пышма, п. Санаторный, ул. Набережная	Размещение гостиниц (Код 4.7)	171	Раздел земельного участка с условным номером ЗУЗ	1	411041.26	1531261.62
							1	411040.92	1531268.40
							2	411044.60	1531269.94
							3	411043.49	1531276.40
							4	411038.43	1531274.29
							5	411038.29	1531274.62
							6	411026.90	1531269.95
							7	411026.76	1531270.29
							8	411019.05	1531267.10
							9	411019.64	1531260.39
							10	411027.66	1531263.73
							11	411027.82	1531263.38
							12	411038.71	1531267.86
							13	411038.84	1531267.54
19	ЗУ1.21		Обл. Свердловская, г.Верхняя Пышма,		209	Раздел земельного участка с условным номером ЗУЗ	1	411040.92	1531268.40
							1	411042.10	1531284.49
							2	411039.77	1531283.52

		Земли населенных пунктов	п. Санаторный, ул. Набережная	Размещение гостиниц (Код 4.7)			3	411039.63	1531283.85
							4	411025.40	1531277.96
							5	411025.25	1531278.33
							6	411018.32	1531275.47
							7	411019.05	1531267.10
							8	411023.90	1531269.10
							9	411026.76	1531270.29
							10	411026.90	1531269.95
							11	411038.29	1531274.62
							12	411038.43	1531274.29
							13	411039.95	1531274.93
							14	411043.49	1531276.40
							1	411042.10	1531284.49
20	ЗУ1.22	Земли населенных пунктов	Обл. Свердловская, г.Верхняя Пышма, п. Санаторный, ул. Набережная	Размещение гостиниц (Код 4.7)	178	Раздел земельного участка с условным номером ЗУ3	1	411040.88	1531291.57
							2	411037.99	1531290.37
							3	411037.83	1531290.75
							4	411026.17	1531285.88
							5	411026.02	1531286.24
							6	411021.53	1531284.36
							7	411017.68	1531282.71
							8	411018.32	1531275.47
							9	411022.67	1531277.25
							10	411025.25	1531278.33
							11	411025.40	1531277.96
							12	411039.63	1531283.85
							13	411039.77	1531283.52
							14	411042.10	1531284.49
							1	411040.88	1531291.57
21	ЗУ1.23	Земли населенных пунктов	Обл. Свердловская, г.Верхняя Пышма, п. Санаторный, ул. Набережная	Размещение гостиниц (Код 4.7)	248	Раздел земельного участка с условным номером ЗУ3	1	411035.56	1531301.66
							2	411024.45	1531296.84
							3	411021.33	1531295.58
							4	411018.75	1531293.22
							5	411017.30	1531289.41

							6	411017.48	1531285.03
							7	411017.68	1531282.71
							8	411021.53	1531284.36
							9	411024.07	1531285.42
							10	411026.02	1531286.24
							11	411026.17	1531285.88
							12	411037.83	1531290.75
							13	411037.99	1531290.37
							14	411040.88	1531291.57
							15	411039.91	1531297.23
							16	411037.94	1531300.43
							1	411035.56	1531301.66
22	ЗУ1.24	Земли населенных пунктов	Обл. Свердловская, г.Верхняя Пышма, п. Санаторный, ул. Набережная	Обслуживание жилой застройки (Код 2.7).	1591	Раздел земельного участка с кадастровым номером 66:36:1801011:6	1	411058.00	1531311.41
							2	411057.28	1531323.15
							3	411049.38	1531348.92
							4	411049.13	1531349.87
							5	411033.16	1531344.33
							6	411029.08	1531343.85
							7	411021.59	1531341.87
							8	411012.41	1531330.74
							9	411024.45	1531296.84
							1	411058.00	1531311.41
23	ЗУ1.25	Земли населенных пунктов	Обл. Свердловская, г.Верхняя Пышма, п. Санаторный, ул. Набережная	Размещение гостиниц (Код 4.7)	139	Раздел земельного участка с условным номером ЗУ4	1	411033.16	1531344.33
							2	411049.13	1531349.87
							3	411047.39	1531356.54
							4	411040.99	1531354.16
							5	411038.83	1531353.24
							6	411038.69	1531353.56
							7	411034.07	1531351.67
							8	411033.91	1531352.02
							9	411031.11	1531350.84
							10	411028.22	1531350.07
							11	411029.08	1531343.85

							1	411033.16	1531344.33
24	ЗУ1.26	Земли населенных пунктов	Обл. Свердловская, г.Верхняя Пышма, п. Санаторный, ул. Набережная	Размещение гостиниц (Код 4.7)	122	Раздел земельного участка с условным номером ЗУ4	1	411028.22	1531350.07
							2	411031.11	1531350.84
							3	411032.58	1531351.46
							4	411033.91	1531352.02
							5	411034.07	1531351.67
							6	411038.69	1531353.56
							7	411038.83	1531353.24
							8	411040.99	1531354.16
							9	411047.39	1531356.54
							10	411045.82	1531362.54
							11	411040.12	1531360.31
							12	411037.96	1531359.39
							13	411037.82	1531359.72
							14	411035.53	1531358.79
							15	411033.17	1531357.80
							16	411033.04	1531358.17
							17	411030.24	1531356.98
							18	411027.37	1531356.22
25	ЗУ1.27	Земли населенных пунктов	Обл. Свердловская, г.Верхняя Пышма, п. Санаторный, ул. Набережная	Размещение гостиниц (Код 4.7)	116	Раздел земельного участка с условным номером ЗУ4	1	411028.22	1531350.07
							1	411027.37	1531356.22
							2	411030.24	1531356.98
							3	411033.04	1531358.17
							4	411033.17	1531357.80
							5	411037.82	1531359.72
							6	411037.96	1531359.39
							7	411038.65	1531359.69
							8	411040.13	1531360.32
							9	411045.82	1531362.54
							10	411044.33	1531368.26
							11	411039.25	1531366.46
							12	411037.09	1531365.54
13	411036.93	1531365.91							

							14	411032.31	1531363.97
							15	411032.17	1531364.32
							16	411030.84	1531363.76
							17	411029.36	1531363.13
							18	411026.51	1531362.38
							1	411027.37	1531356.22
26	ЗУ1.28	Земли населенных пунктов	Обл. Свердловская, г.Верхняя Пышма, п. Санаторный, ул. Набережная	Размещение гостиниц (Код 4.7)	112	Раздел земельного участка с условным номером ЗУ4	1	411026.51	1531362.38
							2	411029.36	1531363.13
							3	411032.17	1531364.32
							4	411032.31	1531363.97
							5	411036.93	1531365.91
							6	411037.09	1531365.54
							7	411039.25	1531366.46
							8	411044.33	1531368.26
							9	411042.76	1531374.28
							10	411038.38	1531372.61
							11	411036.22	1531371.69
							12	411036.06	1531372.06
							13	411031.47	1531370.13
							14	411031.33	1531370.48
							15	411029.97	1531369.91
							16	411028.49	1531369.28
							17	411025.69	1531368.29
							1	411026.51	1531362.38
27	ЗУ1.29	Земли населенных пунктов	Обл. Свердловская, г.Верхняя Пышма, п. Санаторный, ул. Набережная	Размещение гостиниц (Код 4.7)	108	Раздел земельного участка с условным номером ЗУ4	1	411025.69	1531368.29
							2	411028.49	1531369.28
							3	411031.33	1531370.48
							4	411031.47	1531370.13
							5	411036.06	1531372.06
							6	411036.22	1531371.69
							7	411038.38	1531372.61
							8	411042.76	1531374.27
							9	411041.22	1531380.13

							10	411037.51	1531378.76
							11	411035.34	1531377.84
							12	411035.20	1531378.18
							13	411030.54	1531376.26
							14	411030.41	1531376.61
							15	411029.09	1531376.05
							16	411027.62	1531375.43
							17	411024.84	1531374.40
							1	411025.69	1531368.29
28	ЗУ1.30	Земли населенных пунктов	Обл. Свердловская, г.Верхняя Пышма, п. Санаторный, ул. Набережная	Размещение гостиниц (Код 4.7)	104	Раздел земельного участка с условным номером ЗУ4	1	411024.84	1531374.40
							2	411027.62	1531375.43
							3	411029.09	1531376.05
							4	411030.41	1531376.61
							5	411030.54	1531376.26
							6	411035.20	1531378.18
							7	411035.34	1531377.84
							8	411037.51	1531378.76
							9	411041.22	1531380.13
							10	411039.64	1531386.18
							11	411034.47	1531383.99
							12	411034.34	1531384.30
							13	411029.67	1531382.42
							14	411029.53	1531382.76
							15	411026.75	1531381.58
							16	411023.98	1531380.64
							29	ЗУ1.31	Земли населенных пунктов
1	411023.98	1531380.64							
2	411026.75	1531381.58							
3	411028.22	1531382.20							
4	411029.53	1531382.76							
5	411029.67	1531382.42							
6	411034.34	1531384.30							
7	411034.47	1531383.99							

							8	411039.64	1531386.18
							9	411038.43	1531390.83
							10	411038.25	1531392.05
							11	411035.76	1531391.05
							12	411033.60	1531390.13
							13	411033.46	1531390.47
							14	411028.83	1531388.58
							15	411028.71	1531388.93
							16	411025.88	1531387.72
							17	411023.14	1531386.65
							1	411023.98	1531380.64
30	ЗУ1.33	Земли населенных пунктов	Обл. Свердловская, г.Верхняя Пышма, п. Санаторный, ул. Набережная	Размещение гостиниц (Код 4.7)	98	Раздел земельного участка с условным номером ЗУ5	1	411037.77	1531395.37
							2	411037.57	1531401.03
							3	411035.40	1531400.12
							4	411035.25	1531400.48
							5	411030.64	1531398.52
							6	411030.49	1531398.90
							7	411028.69	1531398.14
							8	411021.86	1531395.89
							9	411022.74	1531389.51
							10	411026.26	1531390.93
							11	411027.73	1531391.55
							12	411029.07	1531392.12
							13	411029.21	1531391.78
							14	411033.82	1531393.70
							15	411036.14	1531394.30
							16	411036.28	1531393.97
							17	411037.87	1531394.64
							1	411037.77	1531395.37
31	ЗУ1.34	Земли населенных пунктов	Обл. Свердловская, г.Верхняя Пышма,	Размещение гостиниц (Код 4.7)	104	Раздел земельного участка с условным номером ЗУ5	1	411037.36	1531407.46
							2	411034.53	1531406.26
							3	411034.38	1531406.62
							4	411029.80	1531404.67

			п. Санаторный, ул. Набережная				5	411029.65	1531405.06
							6	411029.30	1531404.91
							7	411020.99	1531402.18
							8	411021.86	1531395.89
							9	411027.68	1531397.71
							10	411030.17	1531398.76
							11	411030.49	1531398.90
							12	411030.64	1531398.52
							13	411035.25	1531400.48
							14	411035.40	1531400.12
							15	411037.57	1531401.03
							1	411037.36	1531407.46
32	ЗУ1.35	Земли населенных пунктов	Обл. Свердловская, г.Верхняя Пышма, п. Санаторный, ул. Набережная	Размещение гостиниц (Код 4.7)	107	Раздел земельного участка с условным номером ЗУ5	1	411034.38	1531406.62
							2	411034.53	1531406.26
							3	411037.36	1531407.46
							4	411037.07	1531413.86
							5	411033.66	1531412.41
							6	411033.51	1531412.77
							7	411028.92	1531410.82
							8	411028.77	1531411.20
							9	411028.42	1531411.06
							10	411020.13	1531408.33
							11	411020.99	1531402.18
							12	411029.30	1531404.91
							13	411029.65	1531405.06
							14	411029.80	1531404.67
							1	411034.38	1531406.62
33	ЗУ1.36	Земли населенных пунктов	Обл. Свердловская, г.Верхняя Пышма, п. Санаторный, ул. Набережная	Размещение гостиниц (Код 4.7)	111	Раздел земельного участка с условным номером ЗУ5	1	411033.51	1531412.77
							2	411033.66	1531412.41
							3	411037.07	1531413.86
							4	411036.82	1531420.27
							5	411032.79	1531418.56
							6	411032.64	1531418.92

							7	411028.05	1531416.97
							8	411027.90	1531417.35
							9	411027.55	1531417.21
							10	411019.28	1531414.48
							11	411020.13	1531408.33
							12	411028.42	1531411.06
							13	411028.78	1531411.20
							14	411028.92	1531410.82
							1	411033.51	1531412.77
34	ЗУ1.37	Земли населенных пунктов	Обл. Свердловская, г.Верхняя Пышма, п. Санаторный, ул. Набережная	Размещение гостиниц (Код 4.7)	115	Раздел земельного участка с условным номером ЗУ5	1	411032.64	1531418.91
							2	411032.79	1531418.56
							3	411036.82	1531420.27
							4	411036.57	1531426.68
							5	411031.92	1531424.71
							6	411031.77	1531425.06
							7	411027.18	1531423.12
							8	411027.03	1531423.50
							9	411026.68	1531423.35
							10	411018.43	1531420.64
							11	411019.28	1531414.48
							12	411027.55	1531417.21
							13	411027.91	1531417.35
							14	411028.05	1531416.97
35	ЗУ1.38	Земли населенных пунктов	Обл. Свердловская, г.Верхняя Пышма, п. Санаторный, ул. Набережная	Размещение гостиниц (Код 4.7)	120	Раздел земельного участка с условным номером ЗУ5	1	411031.77	1531425.06
							2	411031.92	1531424.71
							3	411036.57	1531426.68
							4	411036.42	1531433.13
							5	411030.91	1531431.14
							6	411028.75	1531430.23
							7	411028.59	1531430.59
							8	411024.01	1531428.63
							9	411023.85	1531429.02

							10	411022.50	1531428.44							
							11	411021.03	1531427.82							
							12	411017.61	1531426.52							
							13	411018.43	1531420.64							
							14	411026.68	1531423.35							
							15	411027.04	1531423.50							
							16	411027.18	1531423.11							
							1	411031.77	1531425.06							
36	ЗУ1.39	Земли населенных пунктов	Обл. Свердловская, г.Верхняя Пышма, п. Санаторный, ул. Набережная	Размещение гостиниц (Код 4.7)	124	Раздел земельного участка с условным номером ЗУ5	1	411028.75	1531430.23							
							2	411030.91	1531431.14							
							3	411036.42	1531433.13							
							4	411036.22	1531439.62							
							5	411030.04	1531437.29							
							6	411027.88	1531436.37							
							7	411027.73	1531436.71							
							8	411023.11	1531434.77							
							9	411022.97	1531435.16							
							10	411020.16	1531433.96							
							11	411016.74	1531432.67							
							12	411017.61	1531426.52							
							13	411021.03	1531427.82							
							14	411022.50	1531428.44							
							15	411023.85	1531429.02							
							37	ЗУ1.40	Земли населенных пунктов	Обл. Свердловская, г.Верхняя Пышма, п. Санаторный, ул. Набережная	Размещение гостиниц (Код 4.7)	138	Раздел земельного участка с условным номером ЗУ5	1	411027.88	1531436.37
														2	411030.04	1531437.29
3	411036.22	1531439.62														
4	411036.11	1531442.59														
5	411035.73	1531447.09														
6	411027.38	1531443.55														
7	411019.28	1531440.11														

							8	411015.89	1531438.67
							9	411016.74	1531432.67
							10	411020.16	1531433.96
							11	411022.97	1531435.16
							12	411023.11	1531434.77
							13	411027.73	1531436.71
							1	411027.88	1531436.37
38	ЗУ1.41	Земли населенных пунктов	Обл. Свердловская, г. Верхняя Пышма, п. Санаторный, ул. Набережная	Обслуживание жилой застройки (Код 2.7)	1961	Раздел земельного участка с кадастровым номером 66:36:1801011:6	1	411014.52	1531437.80
							2	411004.73	1531438.15
							3	410992.55	1531440.41
							4	410985.18	1531446.77
							5	410981.28	1531449.59
							6	410981.23	1531449.60
							7	410981.22	1531480.65
							8	410986.65	1531479.07
							9	410989.49	1531478.29
							10	410991.52	1531477.65
							11	410993.89	1531478.29
							12	411012.07	1531483.25
							13	411023.54	1531478.29
							14	411024.50	1531477.87
							15	411025.17	1531476.79
							16	411034.47	1531461.81
							17	411035.73	1531447.09
							18	411027.38	1531443.55
							19	411019.28	1531440.11
							20	411015.89	1531438.67
							21	411015.93	1531438.39
							1	411014.52	1531437.80
							22	411013.57	1531479.29
23	411013.57	1531482.29							
24	411010.57	1531482.29							

							25	411010.57	1531479.29
							22	411013.57	1531479.29
39	ЗУ1.42	Земли населенных пунктов	Обл. Свердловская, г. Верхняя Пышма, п. Санаторный, ул. Набережная	Блокированная жилая застройка (Код 2.3)	296	Раздел земельного участка с условным номером ЗУ6	1	410981.23	1531449.60
							2	410981.22	1531480.65
							3	410971.61	1531483.43
							4	410971.61	1531452.95
							1	410981.23	1531449.60
40	ЗУ1.43	Земли населенных пунктов	Обл. Свердловская, г. Верхняя Пышма, п. Санаторный, ул. Набережная	Блокированная жилая застройка (Код 2.3)	242	Раздел земельного участка с условным номером ЗУ6	1	410971.61	1531452.95
							2	410971.61	1531483.43
							3	410963.61	1531485.75
							4	410963.63	1531455.51
							5	410968.64	1531453.99
41	ЗУ1.44	Земли населенных пунктов	Обл. Свердловская, г. Верхняя Пышма, п. Санаторный, ул. Набережная	Блокированная жилая застройка (Код 2.3)	245	Раздел земельного участка с условным номером ЗУ6	1	410963.63	1531455.51
							2	410963.61	1531485.75
							3	410959.59	1531486.91
							4	410955.61	1531486.94
							5	410955.61	1531456.49
42	ЗУ1.45	Земли населенных пунктов	Обл. Свердловская, г. Верхняя Пышма, п. Санаторный, ул. Набережная	Блокированная жилая застройка (Код 2.3)	240	Раздел земельного участка с условным номером ЗУ6	1	410963.63	1531455.51
							1	410955.61	1531486.94
							2	410955.61	1531456.49
							3	410951.72	1531456.99
							4	410947.61	1531457.29
43	ЗУ1.46	Земли населенных пунктов	Обл. Свердловская, г. Верхняя Пышма, п. Санаторный, ул. Набережная	Блокированная жилая застройка (Код 2.3)	253	Раздел земельного участка с условным номером ЗУ6	5	410947.61	1531487.01
							1	410955.61	1531486.94
							1	410939.61	1531487.06
							2	410935.02	1531487.09
							3	410931.61	1531486.35
							4	410931.61	1531453.55
							5	410935.52	1531455.47
6	410939.61	1531456.63							
							1	410939.61	1531487.06
							1	410939.61	1531487.06

44	ЗУ1.47	Земли населенных пунктов	Обл. Свердловская, г. Верхняя Пышма, п. Санаторный, ул. Набережная	Блокированная жилая застройка (Код 2.3)	253	Раздел земельного участка с условным номером ЗУ6	2	410935.02	1531487.09
							3	410931.61	1531486.35
							4	410931.61	1531453.55
							5	410935.52	1531455.47
							6	410939.61	1531456.63
45	ЗУ1.48	Земли населенных пунктов	Обл. Свердловская, г. Верхняя Пышма, п. Санаторный, ул. Набережная	Блокированная жилая застройка (Код 2.3)	278	Раздел земельного участка с условным номером ЗУ6	1	410939.61	1531487.06
							1	410931.61	1531453.55
							2	410931.61	1531486.35
							3	410926.26	1531485.18
							4	410923.61	1531482.89
							5	410923.61	1531452.98
							6	410923.61	1531447.09
46	ЗУ1.49	Земли населенных пунктов	Обл. Свердловская, г. Верхняя Пышма, п. Санаторный, ул. Набережная	Блокированная жилая застройка (Код 2.3)	293	Раздел земельного участка с условным номером ЗУ6	7	410930.58	1531453.05
							1	410931.61	1531453.55
							1	410923.61	1531482.89
							2	410915.46	1531475.86
							3	410915.46	1531439.84
47	ЗУ1.51	Земли населенных пунктов	Обл. Свердловская, г. Верхняя Пышма, п. Санаторный, ул. Набережная	Блокированная жилая застройка (Код 2.3)	277	Раздел земельного участка с условным номером ЗУ7	4	410923.61	1531447.09
							1	410923.61	1531482.89
							1	410912.49	1531437.19
							2	410912.49	1531473.30
							3	410909.22	1531470.47
							4	410906.16	1531464.23
							5	410904.34	1531461.66
							6	410904.40	1531431.02
48	ЗУ1.52	Земли населенных пунктов	Обл. Свердловская, г. Верхняя Пышма, п. Санаторный, ул. Набережная	Блокированная жилая застройка (Код 2.3)	239	Раздел земельного участка с условным номером ЗУ7	7	410905.43	1531431.81
							8	410912.07	1531436.82
							1	410912.49	1531437.19
							1	410896.34	1531424.78
							2	410904.40	1531431.02
							3	410904.34	1531461.66
							4	410902.41	1531458.94
							5	410897.18	1531455.14

							6	410896.34	1531454.88
							1	410896.34	1531424.78
49	ЗУ1.53	Земли населенных пунктов	Обл. Свердловская, г. Верхняя Пышма, п. Санаторный, ул. Набережная	Блокированная жилая застройка (Код 2.3)	248	Раздел земельного участка с условным номером ЗУ7	1	410888.34	1531420.92
							2	410896.15	1531424.63
							3	410896.34	1531424.78
							4	410896.34	1531429.50
							5	410896.34	1531431.16
							6	410896.34	1531447.33
							7	410896.34	1531454.88
							8	410891.00	1531453.21
							9	410888.34	1531453.26
							10	410888.34	1531442.20
							11	410888.34	1531425.99
							12	410888.34	1531424.33
							50	ЗУ1.54	Земли населенных пунктов
2	410880.36	1531415.50							
3	410887.38	1531420.49							
4	410888.34	1531424.33							
5	410888.34	1531442.20							
6	410888.34	1531453.26							
7	410886.09	1531453.31							
8	410880.30	1531449.87							
9	410880.37	1531437.03							
10	410880.34	1531421.15							
51	ЗУ1.55	Земли населенных пунктов	Обл. Свердловская, г. Верхняя Пышма, п. Санаторный, ул. Набережная	Блокированная жилая застройка (Код 2.3)	285	Раздел земельного участка с условным номером ЗУ7			
							2	410872.34	1531410.31
							3	410873.29	1531410.46
							4	410880.36	1531415.50
							5	410880.34	1531421.15
							6	410880.37	1531437.03
							7	410880.30	1531449.87
							7	410879.24	1531449.24

							8	410872.22	1531446.62
							9	410872.34	1531432.19
							10	410872.34	1531416.29
							1	410872.34	1531410.31
52	ЗУ1.56	Земли населенных пунктов	Обл. Свердловская, г. Верхняя Пышма, п. Санаторный, ул. Набережная	Блокированная жилая застройка (Код 2.3)	398	Раздел земельного участка с условным номером ЗУ7	1	410863.86	1531409.18
							2	410869.05	1531409.77
							3	410872.34	1531410.31
							4	410872.34	1531415.19
							5	410872.34	1531432.19
							6	410872.22	1531446.62
							7	410871.96	1531446.53
							8	410864.19	1531444.27
							9	410860.97	1531443.33
							10	410861.19	1531409.46
							1	410863.86	1531409.18
							53	ЗУ1.58	Земли населенных пунктов
2	410847.08	1531410.92							
3	410854.41	1531410.16							
4	410854.47	1531441.44							
5	410843.28	1531439.08							
1	410843.28	1531409.93							
54	ЗУ1.59	Земли населенных пунктов	Обл. Свердловская, г. Верхняя Пышма, п. Санаторный, ул. Набережная	Блокированная жилая застройка (Код 2.3)	235	Раздел земельного участка с условным номером ЗУ8	1	410835.28	1531407.83
							2	410843.28	1531409.93
							3	410843.28	1531439.10
							4	410835.28	1531437.41
							1	410835.28	1531407.83
55	ЗУ1.60	Земли населенных пунктов	Обл. Свердловская, г. Верхняя Пышма, п. Санаторный, ул. Набережная	Блокированная жилая застройка (Код 2.3)	238	Раздел земельного участка с условным номером ЗУ8	1	410827.28	1531406.05
							2	410831.84	1531406.93
							3	410835.28	1531407.83
							4	410835.28	1531437.41
							5	410827.28	1531435.74
							1	410827.28	1531406.05

56	ЗУ1.61	Земли населенных пунктов	Обл. Свердловская, г. Верхняя Пышма, п. Санаторный, ул. Набережная	Блокированная жилая застройка (Код 2.3)	238	Раздел земельного участка с условным номером ЗУ8	1	410819.28	1531403.97
							2	410822.83	1531405.18
							3	410827.28	1531406.05
							4	410827.28	1531435.74
							5	410819.28	1531434.06
57	ЗУ1.62	Земли населенных пунктов	Обл. Свердловская, г. Верхняя Пышма, п. Санаторный, ул. Набережная	Блокированная жилая застройка (Код 2.3)	239	Раздел земельного участка с условным номером ЗУ8	1	410819.28	1531403.97
							1	410811.28	1531402.71
							2	410818.97	1531403.86
							3	410819.28	1531403.97
							4	410819.28	1531434.06
58	ЗУ1.63	Земли населенных пунктов	Обл. Свердловская, г. Верхняя Пышма, п. Санаторный, ул. Набережная	Блокированная жилая застройка (Код 2.3)	230	Раздел земельного участка с условным номером ЗУ8	5	410811.28	1531432.39
							1	410811.28	1531402.71
							1	410803.43	1531401.73
							2	410811.28	1531402.71
							3	410811.28	1531432.38
59	ЗУ1.64	Земли населенных пунктов	Обл. Свердловская, г. Верхняя Пышма, п. Санаторный, ул. Набережная	Блокированная жилая застройка (Код 2.3)	236	Раздел земельного участка с условным номером ЗУ8	4	410803.43	1531430.74
							1	410803.43	1531401.73
							1	410803.43	1531401.73
							2	410803.43	1531430.74
							3	410802.66	1531430.58
							4	410795.43	1531430.87
							5	410795.43	1531401.02
60	ЗУ1.65	Земли населенных пунктов	Обл. Свердловская, г. Верхняя Пышма, п. Санаторный, ул. Набережная	Блокированная жилая застройка (Код 2.3)	248	Раздел земельного участка с условным номером ЗУ8	6	410798.11	1531400.94
							1	410803.43	1531401.73
							1	410787.13	1531431.15
							2	410787.13	1531401.29
							3	410795.43	1531401.02
61	ЗУ1.67		Обл. Свердловская, г. Верхняя Пышма,	Блокированная жилая застройка (Код 2.3)	239	Раздел земельного участка с условным номером ЗУ9	4	410795.43	1531430.85
							1	410787.13	1531431.15
							1	410776.14	1531431.57
							2	410776.14	1531401.65
							3	410784.14	1531401.39

		Земли населенных	п. Санаторный, ул. Набережная				4	410784.14	1531431.25
							1	410776.14	1531431.57
62	ЗУ1.68	Земли населенных пунктов	Обл. Свердловская, г. Верхняя Пышма, п. Санаторный, ул. Набережная	Блокированная жилая застройка (Код 2.3)	242	Раздел земельного участка с условным номером ЗУ9	1	410767.99	1531431.82
							2	410767.99	1531402.23
							3	410775.45	1531401.67
							4	410776.14	1531401.65
							5	410776.14	1531431.53
							1	410767.99	1531431.82
63	ЗУ1.69	Земли населенных пунктов	Обл. Свердловская, г. Верхняя Пышма, п. Санаторный, ул. Набережная	Блокированная жилая застройка (Код 2.3)	231	Раздел земельного участка с условным номером ЗУ9	1	410760.14	1531402.78
							2	410767.99	1531402.23
							3	410767.99	1531431.82
							4	410760.14	1531432.09
							1	410760.14	1531402.78
64	ЗУ1.70	Земли населенных пунктов	Обл. Свердловская, г. Верхняя Пышма, п. Санаторный, ул. Набережная	Блокированная жилая застройка (Код 2.3)	234	Раздел земельного участка с условным номером ЗУ9	1	410752.14	1531403.26
							2	410752.21	1531403.27
							3	410760.14	1531402.78
							4	410760.14	1531432.09
							5	410752.14	1531432.37
							1	410752.14	1531403.26
65	ЗУ1.71	Земли населенных пунктов	Обл. Свердловская, г. Верхняя Пышма, п. Санаторный, ул. Набережная	Блокированная жилая застройка (Код 2.3)	240	Раздел земельного участка с условным номером ЗУ9	1	410743.99	1531402.80
							2	410752.14	1531403.26
							3	410752.14	1531432.37
							4	410743.99	1531432.65
							1	410743.99	1531402.80
66	ЗУ1.72	Земли населенных пунктов	Обл. Свердловская, г. Верхняя Пышма, п. Санаторный, ул. Набережная	Блокированная жилая застройка (Код 2.3)	337	Раздел земельного участка с условным номером ЗУ9	1	410743.99	1531402.80
							2	410743.99	1531432.65
							3	410740.94	1531432.76
							4	410732.84	1531437.55
							5	410732.84	1531410.41
							6	410732.46	1531410.12
							7	410738.29	1531402.48
							1	410743.99	1531402.80
							1	410709.46	1531258.51

67	ЗУ2.1	Земли населенных пунктов	Обл. Свердловская, г. Верхняя Пышма, п. Санаторный, ул. Байкальская	Блокированная жилая застройка (Код 2.3) Предлагаемый проектом ВРИ - Малоэтажная многоквартирная жилая застройка (Код 2.1.1)	2841	Перераспределение земельного участка с кадастровым номером 66:36:1801011:6 и земельного участка с кадастровым номером 66:36:1801011:10	2	410691.73	1531259.08
							3	410691.85	1531274.22
							4	410691.89	1531279.28
							5	410698.87	1531288.12
							6	410741.18	1531341.23
							7	410762.17	1531367.07
							8	410774.13	1531355.74
							9	410775.51	1531352.78
							10	410775.45	1531337.76
							11	410774.92	1531336.04
							12	410773.85	1531334.68
							13	410773.50	1531334.32
							14	410763.65	1531332.08
							15	410754.68	1531320.02
							16	410751.19	1531319.50
							17	410749.54	1531320.77
							18	410727.23	1531291.79
							19	410729.05	1531290.27
							20	410729.60	1531285.86
							68	ЗУ3.1	Земли населенных пунктов
1	410841.78	1531186.41							
2	410826.44	1531165.45							
3	410872.44	1531131.79							
4	410879.73	1531126.24							
5	410882.85	1531126.06							
6	410897.15	1531145.58							
69	ЗУ3.2	Земли населенных пунктов	Обл. Свердловская, г. Верхняя Пышма, п. Санаторный, ул. Алтайская	Блокированная жилая застройка (Код 2.3) Предлагаемый проектом ВРИ - Малоэтажная	1736	Перераспределение земельного участка с кадастровым номером 66:36:1801011:6 и земельного участка с	1	410841.78	1531186.41
							1	410897.15	1531145.58
							2	410911.99	1531166.04

				многоквартирная жилая застройка (Код 2.1.1)		кадастровым номером 66:36:1801011:10	3	410856.67	1531206.78
							4	410841.78	1531186.41
							1	410897.15	1531145.58
70	ЗУ3.4	Земли населенных пунктов	Обл. Свердловская, г. Верхняя Пышма, п. Санаторный, ул. Кавказская	Блокированная жилая застройка (Код 2.3) Предлагаемый проектом ВРИ - Малоэтажная многоквартирная жилая застройка (Код 2.1.1)	1982	Раздел земельного участка с кадастровым номером 66:36:1801011:10	1	410825.01	1531166.51
							2	410840.12	1531187.02
							3	410777.68	1531233.14
							4	410762.48	1531212.55
							1	410825.01	1531166.51
71	ЗУ3.5	Земли населенных пунктов	Обл. Свердловская, г. Верхняя Пышма, п. Санаторный, ул. Алтайская	Блокированная жилая застройка (Код 2.3) Предлагаемый проектом ВРИ - Малоэтажная многоквартирная жилая застройка (Код 2.1.1)	1992	Перераспределение земельного участка с кадастровым номером 66:36:1801011:6 и земельного участка с кадастровым номером 66:36:1801011:10	1	410840.12	1531187.02
							2	410777.68	1531233.14
							3	410792.88	1531253.75
							4	410855.37	1531207.73
							1	410840.12	1531187.02
72	ЗУ3.6	Земли населенных пунктов	Обл. Свердловская, г. Верхняя Пышма, п. Санаторный, ул. Кавказская	Блокированная жилая застройка (Код 2.3) Предлагаемый проектом ВРИ - Малоэтажная многоквартирная жилая застройка (Код 2.1.1)	1575	Раздел земельного участка с кадастровым номером 66:36:1801011:10	1	410762.48	1531212.55
							2	410777.68	1531233.14
							3	410729.38	1531268.70
							4	410714.79	1531248.89
							5	410716.24	1531241.42
							6	410717.16	1531241.07
							7	410726.70	1531237.46
							8	410730.40	1531236.02
							9	410734.55	1531233.08
							10	410735.04	1531232.73
							11	410742.20	1531227.47
							12	410749.34	1531222.22

							13	410757.12	1531216.50
							1	410762.48	1531212.55
73	ЗУ3.7	Земли населенных пунктов	Обл. Свердловская, г. Верхняя Пышма, п. Санаторный, ул. Алтайская	Блокированная жилая застройка (Код 2.3) Предлагаемый проектом ВРИ - Малоэтажная многоквартирная жилая застройка (Код 2.1.1)	1538	Перераспределение земельного участка с кадастровым номером 66:36:1801011:6 и земельного участка с кадастровым номером 66:36:1801011:10	1	410777.68	1531233.14
							2	410729.38	1531268.70
							3	410744.62	1531289.39
							4	410749.92	1531285.47
							5	410757.80	1531279.65
							6	410765.02	1531274.31
							7	410772.60	1531268.71
							8	410779.80	1531263.38
							9	410787.52	1531257.69
							10	410792.88	1531253.75
74	ЗУ4.1	Земли населенных пунктов	Обл. Свердловская, г. Верхняя Пышма, п. Санаторный, ул. Медная	Обслуживание жилой застройки (Код 2.7)	2598	Перераспределение земельного участка с кадастровым номером 66:36:1801011:6 и земельного участка с кадастровым номером 66:36:1801011:10	1	410909.11	1531145.05
							2	410910.58	1531141.63
							3	410948.85	1531112.87
							4	410951.03	1531112.15
							5	410954.90	1531112.71
							6	410933.39	1531098.57
							7	410929.23	1531095.84
							8	410894.89	1531072.39
							9	410877.00	1531101.45
75	ЗУ4.2	Земли населенных пунктов	Обл. Свердловская, г. Верхняя Пышма, п. Санаторный, ул. Медная	Обслуживание жилой застройки (Код 2.7)	1837	Раздел земельного участка с кадастровым номером 66:36:1801011:6	1	410950.10	1531150.51
							2	410932.32	1531165.07
							3	410928.93	1531166.41
							4	410924.28	1531165.79
							5	410909.11	1531145.05
							6	410910.58	1531141.63
							7	410948.85	1531112.87
							8	410951.03	1531112.15
							9	410954.90	1531112.71

							11	410969.90	1531134.31
							12	410954.41	1531146.95
							1	410950.10	1531150.51
76	ЗУ4.3	Земли населенных пунктов	Обл. Свердловская, г. Верхняя Пышма, п. Санаторный, ул. Медная	Обслуживание жилой застройки (Код 2.7) Предлагаемый проектом ВРИ – Хранение автотранспорта (Код 2.7.1)	2265	Раздел земельного участка с кадастровым номером 66:36:1801011:6	1	410989.48	1531135.44
							2	411013.68	1531170.91
							3	411015.12	1531175.66
							4	410991.45	1531195.22
							5	410985.69	1531192.77
							6	410950.18	1531150.45
							7	410954.41	1531146.95
							8	410969.90	1531134.31
							9	410977.74	1531127.72
							1	410989.48	1531135.44
							77	ЗУ5.1	Земли населенных пунктов
2	410990.29	1531213.91							
3	411009.66	1531222.10							
4	411011.99	1531216.31							
5	411009.72	1531213.88							
1	410993.25	1531206.92							
78	ЗУ5.2	Земли населенных пунктов	Обл. Свердловская, г. Верхняя Пышма, п. Санаторный, ул. Набережная	Блокированная жилая застройка (Код 2.3)	127	Раздел земельного участка с условным номером ЗУ10	1	410987.94	1531219.47
							2	410990.29	1531213.91
							3	411009.66	1531222.10
							4	411007.41	1531227.71
							1	410987.94	1531219.47
79	ЗУ5.3	Земли населенных пунктов	Обл. Свердловская, г. Верхняя Пышма, п. Санаторный, ул. Набережная	Блокированная жилая застройка (Код 2.3)	127	Раздел земельного участка с условным номером ЗУ10	1	410987.94	1531219.47
							2	411007.41	1531227.71
							3	411005.33	1531232.89
							4	411005.19	1531233.30
							5	411001.61	1531231.77
							6	411000.89	1531231.46
							7	410989.61	1531226.71
							8	410985.60	1531225.01
							1	410987.94	1531219.47

80	ЗУ5.4	Земли населенных пунктов	Обл. Свердловская, г. Верхняя Пышма, п. Санаторный, ул. Набережная	Блокированная жилая застройка (Код 2.3)	132	Раздел земельного участка с условным номером ЗУ10	1	411005.19	1531233.30
							2	411004.86	1531234.23
							3	411004.41	1531239.49
							4	411001.03	1531238.06
							5	411000.02	1531237.64
							6	410987.99	1531232.55
							7	410983.70	1531230.73
							8	410983.81	1531229.23
							9	410985.54	1531225.14
							10	410985.60	1531225.01
							11	410989.61	1531226.71
							12	411001.61	1531231.77
							81	ЗУ5.5	Земли населенных пунктов
2	411004.41	1531239.49							
3	411003.87	1531245.80							
4	411000.48	1531244.37							
5	410999.47	1531243.94							
6	410987.42	1531238.84							
7	410983.23	1531237.07							
8	410983.70	1531230.73							
82	ЗУ5.6	Земли населенных пунктов	Обл. Свердловская, г. Верхняя Пышма, п. Санаторный, ул. Набережная	Блокированная жилая застройка (Код 2.3)	135	Раздел земельного участка с условным номером ЗУ10	1	410987.99	1531232.55
							2	411004.41	1531239.49
							3	411003.87	1531245.80
							4	411003.33	1531252.10
							5	410998.96	1531250.26
							6	410986.86	1531245.14
							7	410982.76	1531243.41
							8	410983.23	1531237.07
83	ЗУ5.7		Обл. Свердловская, г. Верхняя Пышма,	Блокированная жилая застройка (Код 2.3)	134	Раздел земельного участка с условным номером ЗУ10	1	410987.42	1531238.84
							2	411003.87	1531245.80
							3	411003.33	1531252.10
							1	411002.79	1531258.41
							2	410999.29	1531256.93
							3		

		Земли населенных пунктов	п. Санаторный, ул. Набережная				4	410998.27	1531256.51
							5	410986.35	1531251.46
							6	410982.29	1531249.74
							7	410982.76	1531243.41
							8	410986.86	1531245.14
							1	411003.33	1531252.10
84	ЗУ5.8	Земли населенных пунктов	Обл. Свердловская, г. Верхняя Пышма, п. Санаторный, ул. Набережная	Блокированная жилая застройка (Код 2.3)	134	Раздел земельного участка с условным номером ЗУ10	1	411002.79	1531258.41
							2	411002.24	1531264.73
							3	410981.81	1531256.08
							4	410982.29	1531249.74
							5	410986.35	1531251.46
							1	411002.79	1531258.41
85	ЗУ5.9	Земли населенных пунктов	Обл. Свердловская, г. Верхняя Пышма, п. Санаторный, ул. Набережная	Блокированная жилая застройка (Код 2.3)	133	Раздел земельного участка с условным номером ЗУ10	1	411002.24	1531264.73
							2	411001.70	1531271.02
							3	410981.34	1531262.42
							4	410981.81	1531256.08
							5	410985.81	1531257.77
							1	411002.24	1531264.73
86	ЗУ5.10	Земли населенных пунктов	Обл. Свердловская, г. Верхняя Пышма, п. Санаторный, ул. Набережная	Блокированная жилая застройка (Код 2.3)	136	Раздел земельного участка с условным номером ЗУ10	1	411001.70	1531271.02
							2	411001.15	1531277.48
							3	410994.82	1531274.82
							4	410980.86	1531268.91
							5	410981.34	1531262.42
							6	410985.33	1531264.10
							1	411001.70	1531271.02
87	ЗУ5.11	Земли населенных пунктов	Обл. Свердловская, г. Верхняя Пышма, п. Санаторный, ул. Уральская	Блокированная жилая застройка (Код 2.3)	166	Раздел земельного участка с условным номером ЗУ11	1	410988.63	1531214.00
							2	410991.87	1531206.33
							3	410976.08	1531199.65
							4	410972.70	1531200.04
							5	410972.59	1531200.06
							6	410970.02	1531206.13
							1	410988.63	1531214.00
							1	410988.63	1531214.00

88	ЗУ5.12	Земли населенных пунктов	Обл. Свердловская, г. Верхняя Пышма, п. Санаторный, ул. Уральская	Блокированная жилая застройка (Код 2.3)	131	Раздел земельного участка с условным номером ЗУ11	2	410986.09	1531219.99
							3	410967.49	1531212.12
							4	410970.02	1531206.13
							1	410988.63	1531214.00
89	ЗУ5.13	Земли населенных пунктов	Обл. Свердловская, г. Верхняя Пышма, п. Санаторный, ул. Уральская	Блокированная жилая застройка (Код 2.3)	131	Раздел земельного участка с условным номером ЗУ11	1	410986.09	1531219.99
							2	410983.56	1531225.98
							3	410965.33	1531218.27
							4	410965.62	1531216.56
							5	410967.50	1531212.10
							1	410986.09	1531219.99
90	ЗУ5.14	Земли населенных пунктов	Обл. Свердловская, г. Верхняя Пышма, п. Санаторный, ул. Уральская	Блокированная жилая застройка (Код 2.3)	126	Раздел земельного участка с условным номером ЗУ11	1	410965.33	1531218.27
							2	410983.56	1531225.98
							3	410982.43	1531228.64
							4	410982.15	1531232.44
							5	410964.21	1531224.85
							1	410965.33	1531218.27
91	ЗУ5.15	Земли населенных пунктов	Обл. Свердловская, г. Верхняя Пышма, п. Санаторный, ул. Уральская	Блокированная жилая застройка (Код 2.3)	129	Раздел земельного участка с условным номером ЗУ11	1	410982.15	1531232.44
							2	410981.64	1531239.29
							3	410963.09	1531231.44
							4	410964.21	1531224.85
							1	410982.15	1531232.44
92	ЗУ5.16	Земли населенных пунктов	Обл. Свердловская, г. Верхняя Пышма, п. Санаторный, ул. Уральская	Блокированная жилая застройка (Код 2.3)	134	Раздел земельного участка с условным номером ЗУ11	1	410981.64	1531239.29
							2	410981.13	1531246.13
							3	410961.46	1531237.81
							4	410962.57	1531234.51
							5	410963.09	1531231.44
93	ЗУ5.17	Земли населенных пунктов	Обл. Свердловская, г. Верхняя Пышма, п. Санаторный, ул. Уральская	Блокированная жилая застройка (Код 2.3)	144	Раздел земельного участка с условным номером ЗУ11	1	410981.13	1531246.13
							2	410980.62	1531252.97
							3	410974.07	1531250.20
							4	410959.39	1531243.99
							5	410961.46	1531237.81
							1	410981.13	1531246.13

94	ЗУ5.18	Земли населенных пунктов	Обл. Свердловская, г. Верхняя Пышма, п. Санаторный, ул. Уральская	Блокированная жилая застройка (Код 2.3)	151	Раздел земельного участка с условным номером ЗУ11	1	410980.62	1531252.97
							2	410980.54	1531253.99
							3	410978.64	1531259.20
							4	410957.32	1531250.18
							5	410959.39	1531243.99
95	ЗУ5.19	Земли населенных пунктов	Обл. Свердловская, г. Верхняя Пышма, п. Санаторный, ул. Уральская	Блокированная жилая застройка (Код 2.3)	154	Раздел земельного участка с условным номером ЗУ11	1	410980.62	1531252.97
							1	410957.32	1531250.18
							2	410962.41	1531252.33
							3	410972.15	1531256.45
							4	410978.64	1531259.20
							5	410976.32	1531265.44
							6	410969.55	1531262.58
							7	410961.43	1531259.14
96	ЗУ5.20	Земли населенных пунктов	Обл. Свердловская, г. Верхняя Пышма, п. Санаторный, ул. Набережная	Блокированная жилая застройка (Код 2.3)	135	Раздел земельного участка с условным номером ЗУ12	1	411000.88	1531280.65
							2	410980.62	1531272.10
							3	410980.13	1531278.59
							4	411000.32	1531287.11
							1	411000.88	1531280.65
97	ЗУ5.21	Земли населенных пунктов	Обл. Свердловская, г. Верхняя Пышма, п. Санаторный, ул. Набережная	Блокированная жилая застройка (Код 2.3)	132	Раздел земельного участка с условным номером ЗУ12	1	411000.32	1531287.11
							2	410999.74	1531293.41
							3	410979.66	1531284.93
							4	410980.13	1531278.59
							1	411000.32	1531287.11
98	ЗУ5.22	Земли населенных пунктов	Обл. Свердловская, г. Верхняя Пышма, п. Санаторный, ул. Набережная	Блокированная жилая застройка (Код 2.3)	131	Раздел земельного участка с условным номером ЗУ12	1	410979.66	1531284.93
							2	410999.74	1531293.41
							3	410999.17	1531299.71
							4	410979.19	1531291.26
							5	410979.66	1531284.93
							1	410979.66	1531284.93
99	ЗУ5.23		Обл. Свердловская, г. Верхняя Пышма,		130	Раздел земельного участка с условным номером ЗУ12	1	410999.17	1531299.71
							2	410998.60	1531306.01

		Земли населенных пунктов	п. Санаторный, ул. Набережная	Блокированная жилая застройка (Код 2.3)			3	410995.14	1531304.55
							4	410994.12	1531304.12
							5	410982.01	1531298.99
							6	410978.72	1531297.60
							7	410979.19	1531291.26
							8	410982.60	1531292.71
							1	410999.17	1531299.71
100	ЗУ5.24	Земли населенных пунктов	Обл. Свердловская, г. Верхняя Пышма, п. Санаторный, ул. Набережная	Блокированная жилая застройка (Код 2.3)	130	Раздел земельного участка с условным номером ЗУ12	1	410978.72	1531297.60
							2	410982.01	1531298.99
							3	410998.60	1531306.01
							4	410998.02	1531312.30
							5	410994.52	1531310.82
							6	410993.51	1531310.39
							7	410981.52	1531305.32
							8	410978.24	1531303.94
							1	410978.72	1531297.60
101	ЗУ5.25	Земли населенных пунктов	Обл. Свердловская, г. Верхняя Пышма, п. Санаторный, ул. Набережная	Блокированная жилая застройка (Код 2.3)	129	Раздел земельного участка с условным номером ЗУ12	1	410978.24	1531303.94
							2	410998.02	1531312.30
							3	410997.45	1531318.60
							4	410977.77	1531310.27
							1	410978.24	1531303.94
102	ЗУ5.26	Земли населенных пунктов	Обл. Свердловская, г. Верхняя Пышма, п. Санаторный, ул. Набережная	Блокированная жилая застройка (Код 2.3)	128	Раздел земельного участка с условным номером ЗУ12	1	410977.77	1531310.27
							2	410997.45	1531318.60
							3	410996.88	1531324.89
							4	410977.30	1531316.61
							1	410977.77	1531310.27
103	ЗУ5.27	Земли населенных пунктов	Обл. Свердловская, г. Верхняя Пышма, п. Санаторный, ул. Набережная	Блокированная жилая застройка (Код 2.3)	128	Раздел земельного участка с условным номером ЗУ12	1	410977.30	1531316.61
							2	410996.88	1531324.89
							3	410996.50	1531329.08
							4	410996.45	1531329.71
							5	410996.35	1531331.23
							6	410976.83	1531322.95
							1	410977.30	1531316.61

104	ЗУ5.28	Земли населенных пунктов	Обл. Свердловская, г. Верхняя Пышма, п. Санаторный, ул. Набережная	Блокированная жилая застройка (Код 2.3)	207	Раздел земельного участка с условным номером ЗУ12	1	410996.35	1531331.23
							2	410996.14	1531334.57
							3	410997.08	1531341.63
							4	410991.66	1531339.50
							5	410976.07	1531333.14
							6	410976.83	1531322.95
							1	410996.35	1531331.23
105	ЗУ5.29	Земли населенных пунктов	Обл. Свердловская, г. Верхняя Пышма, п. Санаторный, ул. Уральская	Блокированная жилая застройка (Код 2.3)	151	Раздел земельного участка с условным номером ЗУ13	1	410975.27	1531268.28
							2	410972.95	1531274.52
							3	410967.18	1531272.08
							4	410957.86	1531268.14
							5	410952.12	1531265.71
							6	410954.24	1531259.39
							7	410961.46	1531262.44
106	ЗУ5.30	Земли населенных пунктов	Обл. Свердловская, г. Верхняя Пышма, п. Санаторный, ул. Уральская	Блокированная жилая застройка (Код 2.3)	143	Раздел земельного участка с условным номером ЗУ13	1	410972.95	1531274.52
							2	410970.68	1531280.62
							3	410956.55	1531274.64
							4	410955.53	1531274.21
							5	410951.38	1531272.47
							6	410951.23	1531271.88
							7	410951.58	1531267.32
							8	410952.12	1531265.71
107	ЗУ5.31	Земли населенных пунктов	Обл. Свердловская, г. Верхняя Пышма, п. Санаторный, ул. Уральская	Блокированная жилая застройка (Код 2.3)	143	Раздел земельного участка с условным номером ЗУ13	1	410972.03	1531281.19
							2	410973.19	1531288.74
							3	410953.45	1531280.39
							4	410951.38	1531272.47
							5	410955.53	1531274.21
							1	410972.03	1531281.19
108	ЗУ5.32		Обл. Свердловская, г. Верхняя Пышма,	Блокированная жилая застройка (Код 2.3)	138	Раздел земельного участка с условным номером ЗУ13	1	410973.19	1531288.74
							2	410974.48	1531294.25
							3	410975.02	1531296.58

		Земли населенных пунктов	п. Санаторный, ул. Уральская				4	410959.53	1531290.02
							5	410955.53	1531288.33
							6	410953.45	1531280.39
							1	410973.19	1531288.74
109	ЗУ5.33	Земли населенных пунктов	Обл. Свердловская, г. Верхняя Пышма, п. Санаторный, ул. Уральская	Блокированная жилая застройка (Код 2.3)	145	Раздел земельного участка с условным номером ЗУ13	1	410975.02	1531296.58
							2	410977.30	1531297.54
							3	410976.79	1531304.38
							4	410973.32	1531302.92
							5	410957.08	1531296.05
							6	410956.69	1531292.77
							7	410955.53	1531288.33
							1	410975.02	1531296.58
110	ЗУ5.34	Земли населенных пунктов	Обл. Свердловская, г. Верхняя Пышма, п. Санаторный, ул. Уральская	Блокированная жилая застройка (Код 2.3)	135	Раздел земельного участка с условным номером ЗУ13	1	410976.79	1531304.38
							2	410976.28	1531311.23
							3	410972.64	1531309.69
							4	410957.32	1531303.21
							5	410957.52	1531299.88
							6	410957.08	1531296.05
							1	410976.79	1531304.38
111	ЗУ5.35	Земли населенных пунктов	Обл. Свердловская, г. Верхняя Пышма, п. Санаторный, ул. Уральская	Блокированная жилая застройка (Код 2.3)	134	Раздел земельного участка с условным номером ЗУ13	1	410976.28	1531311.23
							2	410975.77	1531318.07
							3	410956.90	1531310.09
							4	410957.32	1531303.21
							1	410976.28	1531311.23
112	ЗУ5.36	Земли населенных пунктов	Обл. Свердловская, г. Верхняя Пышма, п. Санаторный, ул. Уральская	Блокированная жилая застройка (Код 2.3)	133	Раздел земельного участка с условным номером ЗУ13	1	410975.77	1531318.07
							2	410975.26	1531324.92
							3	410956.48	1531316.97
							4	410956.90	1531310.09
							1	410975.77	1531318.07
113	ЗУ5.37	Земли населенных пунктов	Обл. Свердловская, г. Верхняя Пышма,	Блокированная жилая застройка (Код 2.3)	146	Раздел земельного участка с условным номером ЗУ13	1	410975.26	1531324.92
							2	410974.68	1531332.59
							3	410957.45	1531325.30
							4	410956.17	1531322.13

			п. Санаторный, ул. Уральская				5	410956.48	1531316.97
							1	410975.26	1531324.92
114	ЗУ5.38	Земли населенных пунктов	Обл. Свердловская, г. Верхняя Пышма, п. Санаторный, ул. Набережная	Блокированная жилая застройка (Код 2.3)	188	Раздел земельного участка с условным номером ЗУ14	1	410989.47	1531341.96
							2	410998.17	1531345.72
							3	411000.60	1531349.64
							4	411008.09	1531353.08
							5	411010.21	1531355.35
							6	411009.42	1531361.02
							7	410988.52	1531352.27
							1	410989.47	1531341.96
115	ЗУ5.39	Земли населенных пунктов	Обл. Свердловская, г. Верхняя Пышма, п. Санаторный, ул. Набережная	Блокированная жилая застройка (Код 2.3)	136	Раздел земельного участка с условным номером ЗУ14	1	411009.43	1531361.02
							2	411008.58	1531367.15
							3	411002.68	1531364.79
							4	410990.62	1531359.69
							5	410987.93	1531358.56
							6	410988.52	1531352.27
							1	411009.43	1531361.02
116	ЗУ5.40	Земли населенных пунктов	Обл. Свердловская, г. Верхняя Пышма, п. Санаторный, ул. Набережная	Блокированная жилая застройка (Код 2.3)	134	Раздел земельного участка с условным номером ЗУ14	1	411008.58	1531367.15
							2	411007.72	1531373.40
							3	411002.95	1531371.44
							4	410990.07	1531366.00
							5	410987.35	1531364.85
							6	410987.93	1531358.56
							7	410990.62	1531359.69
							8	411002.68	1531364.79
							1	411008.58	1531367.15
117	ЗУ5.41	Земли населенных пунктов	Обл. Свердловская, г. Верхняя Пышма, п. Санаторный, ул. Набережная	Блокированная жилая застройка (Код 2.3)	133	Раздел земельного участка с условным номером ЗУ14	1	411007.72	1531373.40
							2	411006.87	1531379.57
							3	411002.36	1531377.73
							4	410989.10	1531372.13
							5	410986.76	1531371.13
							6	410987.35	1531364.85
							7	410990.07	1531366.00

							1	411007.72	1531373.40
118	ЗУ5.42	Земли населенных пунктов	Обл. Свердловская, г. Верхняя Пышма, п. Санаторный, ул. Набережная	Блокированная жилая застройка (Код 2.3)	131	Раздел земельного участка с условным номером ЗУ14	1	411006.87	1531379.57
							2	411006.02	1531385.77
							3	410986.18	1531377.43
							4	410986.76	1531371.14
							1	411006.87	1531379.57
119	ЗУ5.43	Земли населенных пунктов	Обл. Свердловская, г. Верхняя Пышма, п. Санаторный, ул. Набережная	Блокированная жилая застройка (Код 2.3)	129	Раздел земельного участка с условным номером ЗУ14	1	410986.18	1531377.42
							2	411006.02	1531385.76
							3	411005.17	1531391.93
							4	410985.60	1531383.71
							1	410986.18	1531377.42
120	ЗУ5.44	Земли населенных пунктов	Обл. Свердловская, г. Верхняя Пышма, п. Санаторный, ул. Набережная	Блокированная жилая застройка (Код 2.3)	145	Раздел земельного участка с условным номером ЗУ14	1	411005.17	1531391.93
							2	411004.18	1531399.08
							3	410984.94	1531390.83
							4	410985.60	1531383.71
							1	411005.17	1531391.93
121	ЗУ5.45	Земли населенных пунктов	Обл. Свердловская, г. Верхняя Пышма, п. Санаторный, ул. Уральская	Блокированная жилая застройка (Код 2.3)	176	Раздел земельного участка с условным номером ЗУ15	1	410968.30	1531333.20
							2	410988.04	1531341.34
							3	410987.29	1531349.37
							4	410983.37	1531347.71
							5	410973.17	1531343.40
							6	410967.60	1531341.12
							7	410967.62	1531340.83
							8	410964.88	1531332.48
							1	410968.30	1531333.20
122	ЗУ5.46	Земли населенных пунктов	Обл. Свердловская, г. Верхняя Пышма, п. Санаторный, ул. Уральская	Блокированная жилая застройка (Код 2.3)	138	Раздел земельного участка с условным номером ЗУ15	1	410987.29	1531349.37
							2	410986.66	1531356.16
							3	410967.13	1531347.90
							4	410967.60	1531341.13
							5	410973.17	1531343.40
							1	410987.29	1531349.37
							1	410986.66	1531356.16

123	ЗУ5.47	Земли населенных пунктов	Обл. Свердловская, г. Верхняя Пышма, п. Санаторный, ул. Уральская	Блокированная жилая застройка (Код 2.3)	138	Раздел земельного участка с условным номером ЗУ15	2	410986.03	1531362.96
							3	410966.66	1531354.85
							4	410967.13	1531347.90
							1	410986.66	1531356.16
124	ЗУ5.48	Земли населенных пунктов	Обл. Свердловская, г. Верхняя Пышма, п. Санаторный, ул. Уральская	Блокированная жилая застройка (Код 2.3)	135	Раздел земельного участка с условным номером ЗУ15	1	410986.03	1531362.96
							2	410985.40	1531369.75
							3	410966.19	1531361.63
							4	410966.66	1531354.85
							1	410986.03	1531362.96
125	ЗУ5.49	Земли населенных пунктов	Обл. Свердловская, г. Верхняя Пышма, п. Санаторный, ул. Уральская	Блокированная жилая застройка (Код 2.3)	135	Раздел земельного участка с условным номером ЗУ15	1	410985.40	1531369.75
							2	410984.77	1531376.54
							3	410981.31	1531375.08
							4	410970.15	1531370.36
							5	410965.73	1531368.49
							6	410966.19	1531361.63
							7	410970.63	1531363.50
							8	410981.80	1531368.23
							1	410985.40	1531369.75
126	ЗУ5.50	Земли населенных пунктов	Обл. Свердловская, г. Верхняя Пышма, п. Санаторный, ул. Уральская	Блокированная жилая застройка (Код 2.3)	134	Раздел земельного участка с условным номером ЗУ15	1	410965.73	1531368.49
							2	410984.77	1531376.54
							3	410984.14	1531383.34
							4	410980.86	1531381.95
							5	410969.66	1531377.21
							6	410965.26	1531375.35
							1	410965.73	1531368.49
127	ЗУ5.51	Земли населенных пунктов	Обл. Свердловская, г. Верхняя Пышма, п. Санаторный, ул. Уральская	Блокированная жилая застройка (Код 2.3)	136	Раздел земельного участка с условным номером ЗУ15	1	410965.26	1531375.35
							2	410969.66	1531377.21
							3	410980.86	1531381.95
							4	410984.14	1531383.34
							5	410983.50	1531390.27
							6	410978.27	1531388.08
							7	410970.17	1531384.65
							8	410964.77	1531382.54

							1	410965.26	1531375.35
128	ЗУ5.52	Земли населенных пунктов	Обл. Свердловская, г. Верхняя Пышма, п. Санаторный, ул. Набережная	Блокированная жилая застройка (Код 2.3)	130	Раздел земельного участка с условным номером ЗУ16	1	410984.45	1531394.14
							2	410989.14	1531395.94
							3	410999.40	1531400.28
							4	411003.77	1531402.09
							5	411002.89	1531408.46
							6	410999.33	1531406.95
							7	410983.22	1531400.14
							1	410984.45	1531394.14
129	ЗУ5.53	Земли населенных пунктов	Обл. Свердловская, г. Верхняя Пышма, п. Санаторный, ул. Набережная	Блокированная жилая застройка (Код 2.3)	130	Раздел земельного участка с условным номером ЗУ16	1	410981.99	1531406.18
							2	410983.22	1531400.14
							3	410986.74	1531401.62
							4	410998.31	1531406.52
							5	410999.33	1531406.95
							6	411002.89	1531408.46
							7	411002.05	1531414.56
							8	410998.30	1531413.05
							9	410997.28	1531412.62
							10	410985.72	1531407.71
							1	410981.99	1531406.18
130	ЗУ5.54	Земли населенных пунктов	Обл. Свердловская, г. Верхняя Пышма, п. Санаторный, ул. Набережная	Блокированная жилая застройка (Код 2.3)	132	Раздел земельного участка с условным номером ЗУ16	1	411002.05	1531414.56
							2	411001.18	1531420.78
							3	410997.27	1531419.15
							4	410996.25	1531418.72
							5	410980.76	1531412.17
							6	410981.99	1531406.19
							7	410985.72	1531407.71
							8	410997.28	1531412.62
							9	410998.30	1531413.05
							1	411002.05	1531414.56
131	ЗУ5.55		Обл. Свердловская, г. Верхняя Пышма,	Блокированная жилая застройка (Код 2.3)	135	Раздел земельного участка с условным номером ЗУ16	1	411001.18	1531420.78
							2	411000.34	1531427.00
							3	410997.28	1531425.69

		Земли населенных пунктов	п. Санаторный, ул. Набережная				4	410994.92	1531424.70
							5	410979.53	1531418.19
							6	410980.76	1531412.17
							7	410997.27	1531419.15
							1	411001.18	1531420.78
132	ЗУ5.56	Земли населенных пунктов	Обл. Свердловская, г. Верхняя Пышма, п. Санаторный, ул. Набережная	Блокированная жилая застройка (Код 2.3)	182	Раздел земельного участка с условным номером ЗУ16	1	410977.73	1531427.01
							2	410979.53	1531418.19
							3	410994.92	1531424.70
							4	410997.28	1531425.69
							5	411000.34	1531427.00
							6	411000.31	1531427.21
							7	410996.54	1531431.06
							8	410989.10	1531431.99
							9	410988.07	1531432.64
							10	410977.71	1531428.10
							1	410977.73	1531427.01
133	ЗУ5.57	Земли населенных пунктов	Обл. Свердловская, г. Верхняя Пышма, п. Санаторный, ул. Уральская	Блокированная жилая застройка (Код 2.3)	140	Раздел земельного участка с условным номером ЗУ17	1	410964.18	1531385.42
							2	410970.47	1531388.02
							3	410979.58	1531391.90
							4	410983.02	1531393.50
							5	410981.67	1531400.17
							6	410967.81	1531394.30
							7	410962.64	1531392.12
							1	410964.18	1531385.42
134	ЗУ5.58	Земли населенных пунктов	Обл. Свердловская, г. Верхняя Пышма, п. Санаторный, ул. Уральская	Блокированная жилая застройка (Код 2.3)	135	Раздел земельного участка с условным номером ЗУ17	1	410981.67	1531400.17
							2	410980.35	1531406.67
							3	410961.21	1531398.57
							4	410962.64	1531392.12
							1	410981.67	1531400.17
135	ЗУ5.59	Земли населенных пунктов	Обл. Свердловская, г. Верхняя Пышма,	Блокированная жилая застройка (Код 2.3)	135	Раздел земельного участка с условным номером ЗУ17	1	410980.35	1531406.67
							2	410979.03	1531413.17
							3	410975.47	1531411.66
							4	410966.35	1531407.80

			п. Санаторный, ул. Уральская				5	410965.14	1531407.29
							6	410959.80	1531405.04
							7	410961.21	1531398.57
							8	410967.49	1531401.23
							9	410976.80	1531405.17
							1	410980.35	1531406.67
136	ЗУ5.60	Земли населенных пунктов	Обл. Свердловская, г. Верхняя Пышма, п. Санаторный, ул. Уральская	Блокированная жилая застройка (Код 2.3)	136	Раздел земельного участка с условным номером ЗУ17	1	410979.03	1531413.17
							2	410977.71	1531419.67
							3	410974.13	1531418.16
							4	410964.83	1531414.22
							5	410958.42	1531411.51
							6	410959.80	1531405.04
							7	410975.47	1531411.66
							1	410979.03	1531413.17
137	ЗУ5.61	Земли населенных пунктов	Обл. Свердловская, г. Верхняя Пышма, п. Санаторный, ул. Уральская	Блокированная жилая застройка (Код 2.3)	136	Раздел земельного участка с условным номером ЗУ17	1	410977.71	1531419.67
							2	410976.39	1531426.17
							3	410972.80	1531424.65
							4	410963.69	1531420.79
							5	410962.49	1531420.29
							6	410957.09	1531418.01
							7	410958.42	1531411.51
							8	410963.81	1531413.79
							9	410965.02	1531414.30
							10	410974.13	1531418.16
							1	410977.71	1531419.67
138	ЗУ5.62	Земли населенных пунктов	Обл. Свердловская, г. Верхняя Пышма, п. Санаторный, ул. Уральская	Блокированная жилая застройка (Код 2.3)	140	Раздел земельного участка с условным номером ЗУ17	1	410976.39	1531426.17
							2	410976.34	1531426.43
							3	410976.15	1531433.13
							4	410971.45	1531431.14
							5	410962.33	1531427.28
							6	410962.17	1531427.21
							7	410961.15	1531426.78
							8	410955.77	1531424.51

							9	410957.09	1531418.01
							10	410963.50	1531420.72
							11	410972.80	1531424.65
							1	410976.39	1531426.17
139	ЗУ5.63	Земли населенных пунктов	Обл. Свердловская, г. Верхняя Пышма, п. Санаторный, ул. Уральская	Блокированная жилая застройка (Код 2.3)	145	Раздел земельного участка с условным номером ЗУ17	1	410976.15	1531433.13
							2	410975.95	1531440.00
							3	410970.01	1531437.43
							4	410960.87	1531433.56
							5	410954.66	1531431.10
							6	410954.99	1531428.31
							7	410955.77	1531424.51
							8	410961.15	1531426.79
							9	410962.33	1531427.28
							10	410971.45	1531431.14
140	ЗУ5.64	Земли населенных пунктов	Обл. Свердловская, г. Верхняя Пышма, п. Санаторный, ул. Уральская	Блокированная жилая застройка (Код 2.3)	182	Раздел земельного участка с условным номером ЗУ17	1	410975.95	1531440.00
							2	410975.90	1531441.95
							3	410965.64	1531445.50
							4	410964.61	1531445.65
							5	410953.49	1531440.99
							6	410954.66	1531431.10
							7	410960.87	1531433.56
							8	410970.01	1531437.43
141	ЗУ6.2	Земли населенных пунктов	Обл. Свердловская, г. Верхняя Пышма, п. Санаторный	Блокированная жилая застройка (Код 2.3)	153	Раздел земельного участка с условным номером ЗУ18	1	410912.59	1531205.26
							2	410907.02	1531202.99
							3	410909.82	1531196.33
							4	410910.28	1531195.27
							5	410914.62	1531185.01
							6	410915.23	1531183.52
							7	410920.51	1531179.64
							8	410923.40	1531179.69
							9	410920.14	1531187.40

							1	410912.59	1531205.26
142	ЗУ6.3	Земли населенных пунктов	Обл. Свердловская, г. Верхняя Пышма, п. Санаторный, ул. Медная	Блокированная жилая застройка (Код 2.3)	153	Раздел земельного участка с условным номером ЗУ18	1	410924.85	1531194.64
							2	410918.26	1531191.86
							3	410923.40	1531179.69
							4	410927.80	1531179.76
							5	410930.74	1531181.01
							1	410924.85	1531194.64
143	ЗУ6.4	Земли населенных пунктов	Обл. Свердловская, г. Верхняя Пышма, п. Санаторный, ул. Медная	Блокированная жилая застройка (Код 2.3)	104	Раздел земельного участка с условным номером ЗУ18	1	410931.28	1531197.38
							2	410924.85	1531194.64
							3	410930.74	1531181.01
							4	410937.14	1531183.71
							1	410931.28	1531197.38
144	ЗУ6.5	Земли населенных пунктов	Обл. Свердловская, г. Верхняя Пышма, п. Санаторный, ул. Медная	Блокированная жилая застройка (Код 2.3)	103	Раздел земельного участка с условным номером ЗУ18	1	410937.14	1531183.71
							2	410943.52	1531186.41
							3	410940.62	1531193.29
							4	410937.75	1531200.09
							5	410931.28	1531197.38
							1	410937.14	1531183.71
145	ЗУ6.6	Земли населенных пунктов	Обл. Свердловская, г. Верхняя Пышма, п. Санаторный, ул. Медная	Блокированная жилая застройка (Код 2.3)	104	Раздел земельного участка с условным номером ЗУ18	1	410944.18	1531202.84
							2	410937.75	1531200.09
							3	410943.52	1531186.41
							4	410949.91	1531189.11
							5	410947.06	1531196.01
							1	410944.18	1531202.84
146	ЗУ6.7	Земли населенных пунктов	Обл. Свердловская, г. Верхняя Пышма, п. Санаторный, ул. Медная	Блокированная жилая застройка (Код 2.3)	104	Раздел земельного участка с условным номером ЗУ18	1	410950.60	1531205.59
							2	410944.18	1531202.84
							3	410949.91	1531189.11
							4	410956.35	1531191.82
							5	410953.49	1531198.76
							1	410950.60	1531205.59
147	ЗУ6.8		Обл. Свердловская, г. Верхняя Пышма,	Блокированная жилая застройка (Код 2.3)	112	Раздел земельного участка с условным номером ЗУ18	1	410958.05	1531208.75
							2	410950.60	1531205.59
							3	410956.33	1531191.86

		Земли населенных пунктов	п. Санаторный, ул. Медная				4	410959.71	1531193.25
							5	410962.31	1531198.65
							1	410958.05	1531208.75
148	ЗУ6.9	Земли населенных пунктов	Обл. Свердловская, г. Верхняя Пышма, п. Санаторный	Блокированная жилая застройка (Код 2.3)	116	Раздел земельного участка с условным номером ЗУ18	1	410955.17	1531218.89
							2	410951.77	1531221.22
							3	410945.23	1531218.55
							4	410950.60	1531205.59
							5	410958.05	1531208.75
							6	410955.81	1531214.05
							1	410955.17	1531218.89
149	ЗУ6.10	Земли населенных пунктов	Обл. Свердловская, г. Верхняя Пышма, п. Санаторный	Блокированная жилая застройка (Код 2.3)	98	Раздел земельного участка с условным номером ЗУ18	1	410945.23	1531218.55
							2	410938.75	1531215.92
							3	410944.18	1531202.84
							4	410950.60	1531205.59
							5	410947.72	1531212.44
							1	410945.23	1531218.55
150	ЗУ6.11	Земли населенных пунктов	Обл. Свердловская, г. Верхняя Пышма, п. Санаторный	Блокированная жилая застройка (Код 2.3)	99	Раздел земельного участка с условным номером ЗУ18	1	410938.75	1531215.92
							2	410932.26	1531213.28
							3	410937.75	1531200.09
							4	410944.18	1531202.84
							5	410941.29	1531209.69
							1	410938.75	1531215.92
151	ЗУ6.12	Земли населенных пунктов	Обл. Свердловская, г. Верхняя Пышма, п. Санаторный	Блокированная жилая застройка (Код 2.3)	101	Раздел земельного участка с условным номером ЗУ18	1	410932.26	1531213.28
							2	410925.69	1531210.60
							3	410931.28	1531197.38
							4	410937.75	1531200.09
							5	410934.83	1531206.98
							1	410932.26	1531213.28
152	ЗУ6.13	Земли населенных пунктов	Обл. Свердловская, г. Верхняя Пышма, п. Санаторный	Блокированная жилая застройка (Код 2.3)	100	Раздел земельного участка с условным номером ЗУ18	1	410925.69	1531210.60
							2	410919.27	1531207.98
							3	410924.85	1531194.64
							4	410931.28	1531197.38
							1	410925.69	1531210.60

153	ЗУ6.14	Земли населенных пунктов	Обл. Свердловская, г. Верхняя Пышма, п. Санаторный	Блокированная жилая застройка (Код 2.3)	104	Раздел земельного участка с условным номером ЗУ18	1	410919.27	1531207.98
							2	410912.59	1531205.26
							3	410918.26	1531191.86
							4	410924.85	1531194.64
							1	410919.27	1531207.98
154	ЗУ7.2	Земли населенных пунктов	Обл. Свердловская, г. Верхняя Пышма, п. Санаторный, ул. Сибирская	Блокированная жилая застройка (Код 2.3)	133	Раздел земельного участка с условным номером ЗУ19	1	410946.43	1531324.66
							2	410939.19	1531324.65
							3	410939.19	1531338.96
							4	410942.76	1531341.00
							5	410946.92	1531344.38
							6	410947.18	1531340.12
							7	410947.20	1531327.36
							8	410946.46	1531325.93
							1	410946.43	1531324.66
155	ЗУ7.3	Земли населенных пунктов	Обл. Свердловская, г. Верхняя Пышма, п. Санаторный, ул. Сибирская	Блокированная жилая застройка (Код 2.3)	113	Раздел земельного участка с условным номером ЗУ19	1	410939.19	1531320.84
							2	410939.19	1531338.96
							3	410932.19	1531334.95
							4	410932.19	1531320.84
							1	410939.19	1531320.84
156	ЗУ7.4	Земли населенных пунктов	Обл. Свердловская, г. Верхняя Пышма, п. Санаторный, ул. Сибирская	Блокированная жилая застройка (Код 2.3)	115	Раздел земельного участка с условным номером ЗУ19	1	410925.04	1531330.85
							2	410925.04	1531316.84
							3	410932.19	1531316.84
							4	410932.19	1531334.95
							1	410925.04	1531330.85
157	ЗУ7.5	Земли населенных пунктов	Обл. Свердловская, г. Верхняя Пышма, п. Санаторный, ул. Сибирская	Блокированная жилая застройка (Код 2.3)	101	Раздел земельного участка с условным номером ЗУ19	1	410925.28	1531314.10
							2	410925.27	1531316.84
							3	410925.04	1531316.84
							4	410925.04	1531330.85
							5	410918.32	1531327.04
							6	410918.32	1531314.06
							1	410925.28	1531314.10
							1	410918.04	1531308.90

158	ЗУ7.6	Земли населенных пунктов	Обл. Свердловская, г. Верхняя Пышма, п. Санаторный, ул. Сибирская	Блокированная жилая застройка (Код 2.3)	117	Раздел земельного участка с условным номером ЗУ19	2	410918.04	1531314.06
							3	410918.32	1531314.06
							4	410918.32	1531327.04
							5	410911.04	1531323.34
							6	410911.04	1531308.93
							1	410918.04	1531308.90
159	ЗУ7.7	Земли населенных пунктов	Обл. Свердловская, г. Верхняя Пышма, п. Санаторный, ул. Сибирская	Блокированная жилая застройка (Код 2.3)	115	Раздел земельного участка с условным номером ЗУ19	1	410904.04	1531304.70
							2	410911.04	1531304.70
							3	410911.04	1531323.34
							4	410908.61	1531322.11
							5	410904.04	1531318.62
							1	410904.04	1531304.70
160	ЗУ7.8	Земли населенных пунктов	Обл. Свердловская, г. Верхняя Пышма, п. Санаторный, ул. Сибирская	Блокированная жилая застройка (Код 2.3)	111	Раздел земельного участка с условным номером ЗУ19	1	410904.04	1531300.15
							2	410904.04	1531318.62
							3	410898.09	1531314.07
							4	410897.04	1531313.69
							5	410897.04	1531300.15
							1	410904.04	1531300.15
161	ЗУ7.9	Земли населенных пунктов	Обл. Свердловская, г. Верхняя Пышма, п. Санаторный, ул. Сибирская	Блокированная жилая застройка (Код 2.3)	118	Раздел земельного участка с условным номером ЗУ19	1	410897.04	1531295.49
							2	410897.04	1531313.69
							3	410890.04	1531311.11
							4	410890.04	1531295.49
							1	410897.04	1531295.49
162	ЗУ7.10	Земли населенных пунктов	Обл. Свердловская, г. Верхняя Пышма, п. Санаторный, ул. Сибирская	Блокированная жилая застройка (Код 2.3)	135	Раздел земельного участка с условным номером ЗУ19	1	410890.04	1531293.06
							2	410890.04	1531311.11
							3	410881.89	1531308.11
							4	410881.89	1531293.06
							1	410890.04	1531293.06
163	ЗУ7.11	Земли населенных пунктов	Обл. Свердловская, г. Верхняя Пышма,	Блокированная жилая застройка (Код 2.3)	125	Раздел земельного участка с условным номером ЗУ20	1	410880.56	1531291.42
							2	410880.55	1531307.62
							3	410872.41	1531305.89
							4	410872.41	1531291.42

			п. Санаторный, ул.				1	410880.56	1531291.42
164	ЗУ7.12	Земли населенных пунктов	Обл. Свердловская, г. Верхняя Пышма, п. Санаторный, ул. Сибирская	Блокированная жилая застройка (Код 2.3)	103	Раздел земельного участка с условным номером ЗУ20	1	410872.41	1531305.89
							2	410865.41	1531304.45
							3	410865.41	1531290.49
							4	410872.41	1531290.49
							1	410872.41	1531305.89
165	ЗУ7.13	Земли населенных пунктов	Обл. Свердловская, г. Верхняя Пышма, п. Санаторный, ул. Сибирская	Блокированная жилая застройка (Код 2.3)	102	Раздел земельного участка с условным номером ЗУ20	1	410865.41	1531289.24
							2	410865.41	1531304.45
							3	410858.41	1531303.06
							4	410858.41	1531289.24
							1	410865.41	1531289.24
166	ЗУ7.14	Земли населенных пунктов	Обл. Свердловская, г. Верхняя Пышма, п. Санаторный, ул. Сибирская	Блокированная жилая застройка (Код 2.3)	120	Раздел земельного участка с условным номером ЗУ20	1	410858.41	1531285.22
							2	410851.41	1531285.22
							3	410851.41	1531301.66
							4	410858.41	1531303.06
							1	410858.41	1531285.22
167	ЗУ7.15	Земли населенных пунктов	Обл. Свердловская, г. Верхняя Пышма, п. Санаторный, ул. Сибирская	Блокированная жилая застройка (Код 2.3)	116	Раздел земельного участка с условным номером ЗУ20	1	410851.41	1531284.42
							2	410851.41	1531301.66
							3	410844.41	1531300.26
							4	410844.41	1531284.42
							1	410851.41	1531284.42
168	ЗУ7.16	Земли населенных пунктов	Обл. Свердловская, г. Верхняя Пышма, п. Санаторный, ул. Сибирская	Блокированная жилая застройка (Код 2.3)	139	Раздел земельного участка с условным номером ЗУ20	1	410844.56	1531282.32
							2	410844.56	1531284.42
							3	410844.41	1531284.42
							4	410844.41	1531300.26
							5	410840.36	1531299.45
							6	410836.26	1531298.19
							7	410836.26	1531282.32
							1	410844.56	1531282.32
169	ЗУ7.17	Земли населенных пунктов	Обл. Свердловская, г. Верхняя Пышма,	Блокированная жилая застройка (Код 2.3)	135	Раздел земельного участка с условным номером ЗУ21	1	410835.12	1531297.84
							2	410826.95	1531295.33
							3	410826.95	1531280.11
							4	410835.10	1531280.09

			п. Санаторный, ул.				1	410835.12	1531297.84
170	ЗУ7.18	Земли населенных пунктов	Обл. Свердловская, г. Верхняя Пышма, п. Санаторный, ул. Сибирская	Блокированная жилая застройка (Код 2.3)	109	Раздел земельного участка с условным номером ЗУ21	1	410826.95	1531279.15
							2	410826.95	1531295.33
							3	410826.42	1531295.16
							4	410819.95	1531294.33
							5	410819.95	1531279.15
							1	410826.95	1531279.15
171	ЗУ7.19	Земли населенных пунктов	Обл. Свердловская, г. Верхняя Пышма, п. Санаторный, ул. Сибирская	Блокированная жилая застройка (Код 2.3)	103	Раздел земельного участка с условным номером ЗУ21	1	410819.95	1531279.27
							2	410819.95	1531294.33
							3	410812.93	1531293.43
							4	410812.93	1531279.27
							1	410819.95	1531279.27
172	ЗУ7.20	Земли населенных пунктов	Обл. Свердловская, г. Верхняя Пышма, п. Санаторный, ул. Сибирская	Блокированная жилая застройка (Код 2.3)	98	Раздел земельного участка с условным номером ЗУ21	1	410805.95	1531278.92
							2	410812.93	1531278.92
							3	410812.93	1531293.43
							4	410805.95	1531292.54
							1	410805.95	1531278.92
173	ЗУ7.21	Земли населенных пунктов	Обл. Свердловская, г. Верхняя Пышма, п. Санаторный, ул. Сибирская	Блокированная жилая застройка (Код 2.3)	223	Раздел земельного участка с условным номером ЗУ21	1	410805.95	1531265.00
							2	410805.95	1531292.54
							3	410796.78	1531291.36
							4	410796.78	1531270.74
							5	410801.58	1531267.21
							6	410804.75	1531265.61
							1	410805.95	1531265.00
174	ЗУ7.23	Земли населенных пунктов	Обл. Свердловская, г. Верхняя Пышма, п. Санаторный, ул. Озерная	Блокированная жилая застройка (Код 2.3)	102	Раздел земельного участка с условным номером ЗУ21	1	410812.93	1531278.92
							2	410805.95	1531278.92
							3	410805.95	1531265.00
							4	410810.08	1531264.10
							5	410812.93	1531264.20
							1	410812.93	1531278.92
175	ЗУ7.24		Обл. Свердловская, г. Верхняя Пышма,	Блокированная жилая застройка (Код 2.3)	102	Раздел земельного участка с условным номером ЗУ21	1	410819.95	1531279.27
							2	410812.93	1531279.27
							3	410812.93	1531264.20

		Земли населенных	п. Санаторный, ул. Озерная				4	410819.95	1531265.31
							1	410819.95	1531279.27
176	ЗУ7.25	Земли населенных пунктов	Обл. Свердловская, г. Верхняя Пышма, п. Санаторный, ул. Озерная	Блокированная жилая застройка (Код 2.3)	93	Раздел земельного участка с условным номером ЗУ21	1	410826.95	1531279.15
							2	410819.95	1531279.15
							3	410819.95	1531265.31
							4	410826.95	1531266.41
							1	410826.95	1531279.15
177	ЗУ7.26	Земли населенных пунктов	Обл. Свердловская, г. Верхняя Пышма, п. Санаторный, ул. Озерная	Блокированная жилая застройка (Код 2.3)	106	Раздел земельного участка с условным номером ЗУ21	1	410826.95	1531280.11
							2	410826.95	1531266.41
							3	410835.07	1531267.75
							4	410835.10	1531280.09
							1	410826.95	1531280.11
178	ЗУ7.27	Земли населенных пунктов	Обл. Свердловская, г. Верхняя Пышма, п. Санаторный, ул. Озерная	Блокированная жилая застройка (Код 2.3)	113	Раздел земельного участка с условным номером ЗУ20	1	410844.56	1531269.41
							2	410844.56	1531282.32
							3	410836.26	1531282.32
							4	410836.26	1531267.96
							1	410844.56	1531269.41
179	ЗУ7.28	Земли населенных пунктов	Обл. Свердловская, г. Верхняя Пышма, п. Санаторный, ул. Озерная	Блокированная жилая застройка (Код 2.3)	99	Раздел земельного участка с условным номером ЗУ20	1	410851.41	1531284.42
							2	410844.56	1531284.42
							3	410844.56	1531269.41
							4	410851.41	1531270.61
							1	410851.41	1531284.42
180	ЗУ7.29	Земли населенных пунктов	Обл. Свердловская, г. Верхняя Пышма, п. Санаторный, ул. Озерная	Блокированная жилая застройка (Код 2.3)	99	Раздел земельного участка с условным номером ЗУ20	1	410858.41	1531285.22
							2	410851.41	1531285.22
							3	410851.41	1531270.61
							4	410856.27	1531271.46
							5	410858.41	1531271.97
							1	410858.41	1531285.22
181	ЗУ7.30	Земли населенных пунктов	Обл. Свердловская, г. Верхняя Пышма, п. Санаторный, ул. Озерная	Блокированная жилая застройка (Код 2.3)	115	Раздел земельного участка с условным номером ЗУ20	1	410865.41	1531289.24
							2	410858.41	1531289.24
							3	410858.41	1531271.97
							4	410865.41	1531273.62
							1	410865.41	1531289.24

182	ЗУ7.31	Земли населенных пунктов	Обл. Свердловская, г. Верхняя Пышма, п. Санаторный, ул. Озерная	Блокированная жилая застройка (Код 2.3)	112	Раздел земельного участка с условным номером ЗУ20	1	410872.41	1531290.49
							2	410865.41	1531290.49
							3	410865.41	1531273.62
							4	410872.41	1531275.28
							1	410872.41	1531290.49
183	ЗУ7.32	Земли населенных пунктов	Обл. Свердловская, г. Верхняя Пышма, п. Санаторный, ул. Озерная	Блокированная жилая застройка (Код 2.3)	127	Раздел земельного участка с условным номером ЗУ20	1	410880.56	1531291.42
							2	410880.56	1531276.33
							3	410872.91	1531275.40
							4	410872.41	1531275.28
							5	410872.41	1531291.42
							1	410880.56	1531291.42
184	ЗУ7.33	Земли населенных пунктов	Обл. Свердловская, г. Верхняя Пышма, п. Санаторный, ул. Озерная	Блокированная жилая застройка (Код 2.3)	129	Раздел земельного участка с условным номером ЗУ19	1	410890.04	1531293.06
							2	410881.89	1531293.06
							3	410881.87	1531276.48
							4	410886.37	1531277.03
							5	410890.04	1531278.59
							1	410890.04	1531293.06
185	ЗУ7.34	Земли населенных пунктов	Обл. Свердловская, г. Верхняя Пышма, п. Санаторный, ул. Озерная	Блокированная жилая застройка (Код 2.3)	108	Раздел земельного участка с условным номером ЗУ19	1	410890.04	1531278.59
							2	410897.04	1531281.55
							3	410897.04	1531295.49
							4	410890.04	1531295.49
							1	410890.04	1531278.59
186	ЗУ7.35	Земли населенных пунктов	Обл. Свердловская, г. Верхняя Пышма, п. Санаторный, ул. Озерная	Блокированная жилая застройка (Код 2.3)	117	Раздел земельного участка с условным номером ЗУ19	1	410904.04	1531300.15
							2	410897.04	1531300.15
							3	410897.04	1531281.55
							4	410899.67	1531282.66
							5	410904.04	1531285.84
							1	410904.04	1531300.15
187	ЗУ7.36	Земли населенных пунктов	Обл. Свердловская, г. Верхняя Пышма, п. Санаторный, ул. Озерная	Блокированная жилая застройка (Код 2.3)	114	Раздел земельного участка с условным номером ЗУ19	1	410911.04	1531290.93
							2	410911.04	1531304.70
							3	410904.04	1531304.70
							4	410904.04	1531285.84
							1	410911.04	1531290.93

188	ЗУ7.37	Земли населенных пунктов	Обл. Свердловская, г. Верхняя Пышма, п. Санаторный, ул. Озерная	Блокированная жилая застройка (Код 2.3)	108	Раздел земельного участка с условным номером ЗУ19	1	410918.04	1531308.90
							2	410911.04	1531308.93
							3	410911.04	1531290.93
							4	410918.04	1531296.01
							1	410918.04	1531308.90
189	ЗУ7.38	Земли населенных пунктов	Обл. Свердловская, г. Верхняя Пышма, п. Санаторный, ул. Озерная	Блокированная жилая застройка (Код 2.3)	115	Раздел земельного участка с условным номером ЗУ19	1	410918.04	1531314.06
							2	410925.28	1531314.10
							3	410925.36	1531300.16
							4	410920.43	1531297.75
							5	410918.04	1531296.01
							1	410918.04	1531314.06
190	ЗУ7.39	Земли населенных пунктов	Обл. Свердловская, г. Верхняя Пышма, п. Санаторный, ул. Озерная	Блокированная жилая застройка (Код 2.3)	103	Раздел земельного участка с условным номером ЗУ19	1	410932.19	1531316.84
							2	410925.27	1531316.84
							3	410925.36	1531300.16
							4	410932.19	1531303.50
							1	410932.19	1531316.84
191	ЗУ7.40	Земли населенных пунктов	Обл. Свердловская, г. Верхняя Пышма, п. Санаторный, ул. Озерная	Блокированная жилая застройка (Код 2.3)	109	Раздел земельного участка с условным номером ЗУ19	1	410939.19	1531320.84
							2	410932.19	1531320.84
							3	410932.19	1531303.50
							4	410939.19	1531306.92
							1	410939.19	1531320.84
192	ЗУ7.41	Земли населенных пунктов	Обл. Свердловская, г. Верхняя Пышма, п. Санаторный, ул. Озерная	Блокированная жилая застройка (Код 2.3)	114	Раздел земельного участка с условным номером ЗУ19	1	410945.18	1531310.19
							2	410945.72	1531310.93
							3	410946.15	1531311.77
							4	410946.58	1531313.67
							5	410946.31	1531317.75
							6	410946.43	1531324.66
							7	410939.19	1531324.65
							8	410939.19	1531306.92
							9	410944.51	1531309.51
							1	410945.18	1531310.19
193	ЗУ8.1		Обл. Свердловская, г. Верхняя Пышма,		139	Раздел земельного участка с условным номером ЗУ22	1	410950.77	1531367.60
							2	410939.93	1531367.60

		Земли населенных пунктов	п. Санаторный, ул. Сибирская	Блокированная жилая застройка (Код 2.3)			3	410939.93	1531350.20
							4	410945.20	1531354.48
							5	410948.41	1531357.47
							6	410949.65	1531358.63
							7	410951.07	1531362.30
							1	410950.77	1531367.60
194	ЗУ8.2	Земли населенных пунктов	Обл. Свердловская, г. Верхняя Пышма, п. Санаторный, ул. Сибирская	Блокированная жилая застройка (Код 2.3)	100	Раздел земельного участка с условным номером ЗУ22	1	410939.93	1531362.13
							2	410932.93	1531362.13
							3	410932.93	1531345.75
							4	410937.99	1531348.64
							5	410939.93	1531350.20
							1	410939.93	1531362.13
195	ЗУ8.3	Земли населенных пунктов	Обл. Свердловская, г. Верхняя Пышма, п. Санаторный, ул. Сибирская	Блокированная жилая застройка (Код 2.3)	95	Раздел земельного участка с условным номером ЗУ22	1	410932.93	1531345.75
							2	410932.93	1531357.37
							3	410925.93	1531357.37
							4	410925.93	1531341.76
							1	410932.93	1531345.75
196	ЗУ8.4	Земли населенных пунктов	Обл. Свердловская, г. Верхняя Пышма, п. Санаторный, ул. Сибирская	Блокированная жилая застройка (Код 2.3)	95	Раздел земельного участка с условным номером ЗУ22	1	410925.93	1531341.76
							2	410925.93	1531353.34
							3	410918.93	1531353.34
							4	410918.93	1531337.78
							1	410925.93	1531341.76
197	ЗУ8.5	Земли населенных пунктов	Обл. Свердловская, г. Верхняя Пышма, п. Санаторный, ул. Сибирская	Блокированная жилая застройка (Код 2.3)	99	Раздел земельного участка с условным номером ЗУ22	1	410918.93	1531350.04
							2	410911.93	1531350.04
							3	410911.93	1531334.02
							4	410918.93	1531337.78
							1	410918.93	1531350.04
198	ЗУ8.6	Земли населенных пунктов	Обл. Свердловская, г. Верхняя Пышма, п. Санаторный, ул. Сибирская	Блокированная жилая застройка (Код 2.3)	103	Раздел земельного участка с условным номером ЗУ22	1	410911.93	1531346.91
							2	410904.93	1531346.91
							3	410904.93	1531330.31
							4	410911.93	1531334.02
							1	410911.93	1531346.91
							1	410904.93	1531330.31

199	ЗУ8.7	Земли населенных пунктов	Обл. Свердловская, г. Верхняя Пышма, п. Санаторный, ул. Сибирская	Блокированная жилая застройка (Код 2.3)	98	Раздел земельного участка с условным номером ЗУ22	2	410904.93	1531341.84
							3	410897.93	1531341.84
							4	410897.93	1531325.11
							5	410904.27	1531329.96
							1	410904.93	1531330.31
200	ЗУ8.8	Земли населенных пунктов	Обл. Свердловская, г. Верхняя Пышма, п. Санаторный, ул. Сибирская	Блокированная жилая застройка (Код 2.3)	96	Раздел земельного участка с условным номером ЗУ22	1	410897.93	1531336.37
							2	410890.93	1531336.37
							3	410890.93	1531321.03
							4	410894.13	1531322.21
							5	410897.93	1531325.11
201	ЗУ8.9	Земли населенных пунктов	Обл. Свердловская, г. Верхняя Пышма, п. Санаторный, ул. Сибирская	Блокированная жилая застройка (Код 2.3)	112	Раздел земельного участка с условным номером ЗУ22	1	410890.93	1531334.01
							2	410883.18	1531334.01
							3	410883.18	1531318.17
							4	410890.93	1531321.03
							1	410890.93	1531334.01
202	ЗУ8.10	Земли населенных пунктов	Обл. Свердловская, г. Верхняя Пышма, п. Санаторный, ул. Сибирская	Блокированная жилая застройка (Код 2.3)	113	Раздел земельного участка с условным номером ЗУ23	1	410881.26	1531317.46
							2	410881.26	1531330.99
							3	410873.51	1531330.99
							4	410873.51	1531315.85
							5	410877.85	1531316.20
203	ЗУ8.11	Земли населенных пунктов	Обл. Свердловская, г. Верхняя Пышма, п. Санаторный, ул. Сибирская	Блокированная жилая застройка (Код 2.3)	101	Раздел земельного участка с условным номером ЗУ23	1	410866.54	1531315.29
							2	410873.51	1531315.85
							3	410873.51	1531329.98
							4	410866.54	1531329.98
							1	410866.54	1531315.29
204	ЗУ8.12	Земли населенных пунктов	Обл. Свердловская, г. Верхняя Пышма, п. Санаторный, ул. Сибирская	Блокированная жилая застройка (Код 2.3)	96	Раздел земельного участка с условным номером ЗУ23	1	410866.54	1531328.69
							2	410859.54	1531328.69
							3	410859.54	1531314.72
							4	410866.54	1531315.29
							1	410866.54	1531328.69

205	ЗУ8.13	Земли населенных пунктов	Обл. Свердловская, г. Верхняя Пышма, п. Санаторный, ул. Сибирская	Блокированная жилая застройка (Код 2.3)	109	Раздел земельного участка с условным номером ЗУ23	1	410859.54	1531329.95
							2	410852.50	1531329.95
							3	410852.50	1531314.06
							4	410853.31	1531314.22
							5	410859.54	1531314.72
206	ЗУ8.14	Земли населенных пунктов	Обл. Свердловская, г. Верхняя Пышма, п. Санаторный, ул. Сибирская	Блокированная жилая застройка (Код 2.3)	114	Раздел земельного участка с условным номером ЗУ23	1	410852.50	1531314.08
							2	410852.50	1531329.66
							3	410845.51	1531329.66
							4	410845.51	1531312.66
							1	410852.50	1531314.08
207	ЗУ8.15	Земли населенных пунктов	Обл. Свердловская, г. Верхняя Пышма, п. Санаторный, ул. Сибирская	Блокированная жилая застройка (Код 2.3)	111	Раздел земельного участка с условным номером ЗУ23	1	410845.51	1531327.87
							2	410838.51	1531327.87
							3	410838.51	1531311.26
							4	410845.51	1531312.66
							1	410845.51	1531327.87
208	ЗУ8.16	Земли населенных пунктов	Обл. Свердловская, г. Верхняя Пышма, п. Санаторный, ул. Сибирская	Блокированная жилая застройка (Код 2.3)	110	Раздел земельного участка с условным номером ЗУ23	1	410838.51	1531311.26
							2	410838.53	1531325.93
							3	410831.51	1531325.91
							4	410831.51	1531309.29
							1	410838.51	1531311.26
209	ЗУ8.17	Земли населенных пунктов	Обл. Свердловская, г. Верхняя Пышма, п. Санаторный, ул. Сибирская	Блокированная жилая застройка (Код 2.3)	125	Раздел земельного участка с условным номером ЗУ23	1	410831.51	1531323.37
							2	410823.36	1531323.36
							3	410823.36	1531306.81
							4	410831.51	1531309.29
							1	410831.51	1531323.37
210	ЗУ8.18	Земли населенных пунктов	Обл. Свердловская, г. Верхняя Пышма, п. Санаторный, ул. Сибирская	Блокированная жилая застройка (Код 2.3)	112	Раздел земельного участка с условным номером ЗУ24	1	410822.20	1531306.56
							2	410822.20	1531319.57
							3	410814.05	1531319.57
							4	410814.05	1531305.03
							1	410822.20	1531306.56
211	ЗУ8.19		Обл. Свердловская, г. Верхняя Пышма,		95	Раздел земельного участка с условным номером ЗУ24	1	410814.05	1531317.99
							2	410807.05	1531317.99

		Земли населенных пунктов	п. Санаторный, ул. Сибирская	Блокированная жилая застройка (Код 2.3)			3	410807.05	1531303.71
							4	410814.05	1531305.03
							1	410814.05	1531317.99
212	ЗУ8.20	Земли населенных пунктов	Обл. Свердловская, г. Верхняя Пышма, п. Санаторный, ул. Сибирская	Блокированная жилая застройка (Код 2.3)	95	Раздел земельного участка с условным номером ЗУ24	1	410807.05	1531316.64
							2	410800.05	1531316.64
							3	410800.05	1531302.39
							4	410807.05	1531303.71
							1	410807.05	1531316.64
213	ЗУ8.21	Земли населенных пунктов	Обл. Свердловская, г. Верхняя Пышма, п. Санаторный, ул. Сибирская	Блокированная жилая застройка (Код 2.3)	94	Раздел земельного участка с условным номером ЗУ24	1	410800.05	1531302.39
							2	410800.05	1531315.18
							3	410793.05	1531315.18
							4	410793.05	1531301.08
							1	410800.05	1531302.39
214	ЗУ8.22	Земли населенных пунктов	Обл. Свердловская, г. Верхняя Пышма, п. Санаторный, ул. Сибирская	Блокированная жилая застройка (Код 2.3)	96	Раздел земельного участка с условным номером ЗУ24	1	410793.05	1531301.08
							2	410793.05	1531314.11
							3	410786.05	1531314.11
							4	410786.05	1531299.76
							1	410793.05	1531301.08
215	ЗУ8.23	Земли населенных пунктов	Обл. Свердловская, г. Верхняя Пышма, п. Санаторный, ул. Сибирская	Блокированная жилая застройка (Код 2.3)	92	Раздел земельного участка с условным номером ЗУ24	1	410786.05	1531299.76
							2	410786.05	1531312.22
							3	410779.05	1531312.22
							4	410779.05	1531298.30
							1	410786.05	1531299.76
216	ЗУ8.24	Земли населенных пунктов	Обл. Свердловская, г. Верхняя Пышма, п. Санаторный, ул. Сибирская	Блокированная жилая застройка (Код 2.3)	88	Раздел земельного участка с условным номером ЗУ24	1	410779.05	1531298.30
							2	410779.05	1531310.19
							3	410772.05	1531310.19
							4	410772.05	1531296.83
							1	410779.05	1531298.30
217	ЗУ8.25	Земли населенных пунктов	Обл. Свердловская, г. Верхняя Пышма,	Блокированная жилая застройка (Код 2.3)	221	Раздел земельного участка с условным номером ЗУ24	1	410772.02	1531314.28
							2	410772.05	1531323.68
							3	410768.99	1531322.57
							4	410762.85	1531314.24

			п. Санаторный, ул. Сибирская				5	410762.88	1531295.82
							6	410763.85	1531295.10
							7	410772.05	1531296.83
							1	410772.02	1531314.28
218	ЗУ8.27	Земли населенных пунктов	Обл. Свердловская, г. Верхняя Пышма, п. Санаторный, ул. Байкальская	Блокированная жилая застройка (Код 2.3)	100	Раздел земельного участка с условным номером ЗУ24	1	410779.05	1531310.19
							2	410779.05	1531325.26
							3	410773.03	1531324.04
							4	410772.05	1531323.68
							5	410772.05	1531310.19
							1	410779.05	1531310.19
219	ЗУ8.28	Земли населенных пунктов	Обл. Свердловская, г. Верхняя Пышма, п. Санаторный, ул. Байкальская	Блокированная жилая застройка (Код 2.3)	96	Раздел земельного участка с условным номером ЗУ24	1	410786.05	1531312.22
							2	410786.05	1531326.68
							3	410779.05	1531325.26
							4	410779.05	1531312.22
							1	410786.05	1531312.22
220	ЗУ8.29	Земли населенных пунктов	Обл. Свердловская, г. Верхняя Пышма, п. Санаторный, ул. Байкальская	Блокированная жилая застройка (Код 2.3)	93	Раздел земельного участка с условным номером ЗУ24	1	410793.05	1531314.11
							2	410793.05	1531328.10
							3	410786.05	1531326.68
							4	410786.05	1531314.11
							1	410793.05	1531314.11
221	ЗУ8.30	Земли населенных пунктов	Обл. Свердловская, г. Верхняя Пышма, п. Санаторный, ул. Байкальская	Блокированная жилая застройка (Код 2.3)	95	Раздел земельного участка с условным номером ЗУ24	1	410800.05	1531315.18
							2	410800.05	1531329.52
							3	410793.05	1531328.10
							4	410793.05	1531315.18
							1	410800.05	1531315.18
222	ЗУ8.31	Земли населенных пунктов	Обл. Свердловская, г. Верхняя Пышма, п. Санаторный, ул. Байкальская	Блокированная жилая застройка (Код 2.3)	95	Раздел земельного участка с условным номером ЗУ24	1	410807.05	1531316.64
							2	410807.05	1531330.94
							3	410800.05	1531329.52
							4	410800.05	1531316.64
							1	410807.05	1531316.64
223	ЗУ8.32		Обл. Свердловская, г. Верхняя Пышма,		96	Раздел земельного участка с условным номером ЗУ24	1	410814.05	1531317.99
							2	410814.05	1531332.72

		Земли населенных пунктов	п. Санаторный, ул. Байкальская	Блокированная жилая застройка (Код 2.3)			3	410812.05	1531331.96
							4	410807.05	1531330.94
							5	410807.05	1531317.99
							1	410814.05	1531317.99
224	ЗУ8.33	Земли населенных пунктов	Обл. Свердловская, г. Верхняя Пышма, п. Санаторный, ул. Байкальская	Блокированная жилая застройка (Код 2.3)	120	Раздел земельного участка с условным номером ЗУ24	1	410822.20	1531319.57
							2	410822.20	1531335.85
							3	410814.05	1531332.72
							4	410814.05	1531319.57
							1	410822.20	1531319.57
225	ЗУ8.34	Земли населенных пунктов	Обл. Свердловская, г. Верхняя Пышма, п. Санаторный, ул. Байкальская	Блокированная жилая застройка (Код 2.3)	118	Раздел земельного участка с условным номером ЗУ23	1	410831.51	1531323.37
							2	410831.51	1531339.42
							3	410823.36	1531336.29
							4	410823.39	1531323.36
							1	410831.51	1531323.37
226	ЗУ8.35	Земли населенных пунктов	Обл. Свердловская, г. Верхняя Пышма, п. Санаторный, ул. Байкальская	Блокированная жилая застройка (Код 2.3)	103	Раздел земельного участка с условным номером ЗУ23	1	410838.51	1531325.93
							2	410838.51	1531341.45
							3	410834.32	1531340.50
							4	410831.51	1531339.42
							5	410831.51	1531325.91
							1	410838.51	1531325.93
227	ЗУ8.36	Земли населенных пунктов	Обл. Свердловская, г. Верхняя Пышма, п. Санаторный, ул. Байкальская	Блокированная жилая застройка (Код 2.3)	101	Раздел земельного участка с условным номером ЗУ23	1	410838.51	1531327.87
							2	410845.51	1531327.87
							3	410845.51	1531343.05
							4	410838.51	1531341.45
							1	410838.51	1531327.87
228	ЗУ8.37	Земли населенных пунктов	Обл. Свердловская, г. Верхняя Пышма, п. Санаторный, ул. Байкальская	Блокированная жилая застройка (Код 2.3)	99	Раздел земельного участка с условным номером ЗУ23	1	410845.51	1531329.66
							2	410852.50	1531329.66
							3	410852.50	1531344.56
							4	410852.16	1531344.56
							5	410845.51	1531343.05
							1	410845.51	1531329.66
229	ЗУ8.38		Обл. Свердловская, г. Верхняя Пышма,		102	Раздел земельного участка с условным номером ЗУ23	1	410859.54	1531329.95
							2	410859.54	1531344.39

		Земли населенных пунктов	п. Санаторный, ул. Байкальская	Блокированная жилая застройка (Код 2.3)			3	410852.50	1531344.56
							4	410852.50	1531329.95
							1	410859.54	1531329.95
230	ЗУ8.39	Земли населенных пунктов	Обл. Свердловская, г. Верхняя Пышма, п. Санаторный, ул. Байкальская	Блокированная жилая застройка (Код 2.3)	111	Раздел земельного участка с условным номером ЗУ23	1	410859.54	1531328.69
							2	410866.54	1531328.69
							3	410866.54	1531344.95
							4	410861.93	1531344.33
							5	410859.54	1531344.39
							1	410859.54	1531328.69
231	ЗУ8.40	Земли населенных пунктов	Обл. Свердловская, г. Верхняя Пышма, п. Санаторный, ул. Байкальская	Блокированная жилая застройка (Код 2.3)	108	Раздел земельного участка с условным номером ЗУ23	1	410873.51	1531329.98
							2	410873.51	1531345.90
							3	410866.53	1531344.95
							4	410866.54	1531329.98
							1	410873.51	1531329.98
232	ЗУ8.41	Земли населенных пунктов	Обл. Свердловская, г. Верхняя Пышма, п. Санаторный, ул. Байкальская	Блокированная жилая застройка (Код 2.3)	122	Раздел земельного участка с условным номером ЗУ23	1	410881.26	1531330.99
							2	410881.26	1531347.82
							3	410876.00	1531346.23
							4	410873.51	1531345.90
							5	410873.51	1531330.99
							1	410881.26	1531330.99
233	ЗУ8.42	Земли населенных пунктов	Обл. Свердловская, г. Верхняя Пышма, п. Санаторный, ул. Байкальская	Блокированная жилая застройка (Код 2.3)	123	Раздел земельного участка с условным номером ЗУ22	1	410883.18	1531334.01
							2	410890.93	1531334.01
							3	410890.93	1531351.49
							4	410884.41	1531348.77
							5	410883.18	1531348.40
							1	410883.18	1531334.01
234	ЗУ8.43	Земли населенных пунктов	Обл. Свердловская, г. Верхняя Пышма, п. Санаторный, ул. Байкальская	Блокированная жилая застройка (Код 2.3)	120	Раздел земельного участка с условным номером ЗУ22	1	410897.93	1531336.37
							2	410897.93	1531356.30
							3	410893.67	1531352.64
							4	410890.93	1531351.49
							5	410890.93	1531336.37
							1	410897.93	1531336.37
							1	410904.93	1531341.84

235	ЗУ8.44	Земли населенных пунктов	Обл. Свердловская, г. Верхняя Пышма, п. Санаторный, ул. Байкальская	Блокированная жилая застройка (Код 2.3)	120	Раздел земельного участка с условным номером ЗУ22	2	410904.93	1531360.73
							3	410901.44	1531359.33
							4	410897.93	1531356.30
							5	410897.93	1531341.84
							1	410904.93	1531341.84
236	ЗУ8.45	Земли населенных пунктов	Обл. Свердловская, г. Верхняя Пышма, п. Санаторный, ул. Байкальская	Блокированная жилая застройка (Код 2.3)	107	Раздел земельного участка с условным номером ЗУ22	1	410904.93	1531346.91
							2	410911.93	1531346.91
							3	410911.93	1531363.56
							4	410904.93	1531360.73
							1	410904.93	1531346.91
237	ЗУ8.46	Земли населенных пунктов	Обл. Свердловская, г. Верхняя Пышма, п. Санаторный, ул. Байкальская	Блокированная жилая застройка (Код 2.3)	105	Раздел земельного участка с условным номером ЗУ22	1	410911.93	1531350.04
							2	410918.93	1531350.04
							3	410918.93	1531366.73
							4	410916.78	1531365.52
							5	410911.93	1531363.56
							1	410911.93	1531350.04
238	ЗУ8.47	Земли населенных пунктов	Обл. Свердловская, г. Верхняя Пышма, п. Санаторный, ул. Байкальская	Блокированная жилая застройка (Код 2.3)	108	Раздел земельного участка с условным номером ЗУ22	1	410925.93	1531353.34
							2	410925.93	1531370.67
							3	410918.93	1531366.73
							4	410918.93	1531353.34
							1	410925.93	1531353.34
239	ЗУ8.48	Земли населенных пунктов	Обл. Свердловская, г. Верхняя Пышма, п. Санаторный, ул. Байкальская	Блокированная жилая застройка (Код 2.3)	109	Раздел земельного участка с условным номером ЗУ22	1	410932.93	1531357.37
							2	410932.93	1531375.23
							3	410926.45	1531370.96
							4	410925.93	1531370.67
							5	410925.93	1531357.37
							1	410932.93	1531357.37
240	ЗУ8.49	Земли населенных пунктов	Обл. Свердловская, г. Верхняя Пышма, п. Санаторный, ул. Байкальская	Блокированная жилая застройка (Код 2.3)	108	Раздел земельного участка с условным номером ЗУ22	1	410932.93	1531362.13
							2	410939.93	1531362.13
							3	410939.93	1531379.85
							4	410932.93	1531375.23
							1	410932.93	1531362.13
							1	410950.77	1531367.60

241	ЗУ8.50	Земли населенных пунктов	Обл. Свердловская, г. Верхняя Пышма, п. Санаторный, ул. Байкальская	Блокированная жилая застройка (Код 2.3)	149	Раздел земельного участка с условным номером ЗУ22	2	410950.44	1531373.48
							3	410950.17	1531377.51
							4	410949.78	1531380.96
							5	410945.63	1531383.47
							6	410941.88	1531381.14
							7	410939.93	1531379.85
							8	410939.93	1531367.60
							1	410950.77	1531367.60
242	ЗУ9.1	Земли населенных пунктов	Обл. Свердловская, г. Верхняя Пышма, п. Санаторный, ул. Байкальская	Блокированная жилая застройка (Код 2.3)	255	Раздел земельного участка с условным номером ЗУ25	1	410944.81	1531419.17
							2	410937.58	1531414.29
							3	410937.16	1531413.95
							4	410937.23	1531390.08
							5	410944.87	1531395.54
							6	410945.75	1531396.17
							7	410949.58	1531405.03
							8	410946.43	1531420.27
1	410944.81	1531419.17							
243	ЗУ9.2	Земли населенных пунктов	Обл. Свердловская, г. Верхняя Пышма, п. Санаторный, ул. Байкальская	Блокированная жилая застройка (Код 2.3)	153	Раздел земельного участка с условным номером ЗУ25	1	410937.16	1531413.95
							2	410930.66	1531408.68
							3	410930.73	1531385.52
							4	410937.23	1531390.08
							1	410937.16	1531413.95
244	ЗУ9.3	Земли населенных пунктов	Обл. Свердловская, г. Верхняя Пышма, п. Санаторный, ул. Байкальская	Блокированная жилая застройка (Код 2.3)	149	Раздел земельного участка с условным номером ЗУ25	1	410924.23	1531380.98
							2	410930.73	1531385.52
							3	410930.66	1531408.68
							4	410924.16	1531403.48
							1	410924.23	1531380.98
245	ЗУ9.4	Земли населенных пунктов	Обл. Свердловская, г. Верхняя Пышма, п. Санаторный, ул. Байкальская	Блокированная жилая застройка (Код 2.3)	146	Раздел земельного участка с условным номером ЗУ25	1	410917.73	1531377.06
							2	410922.51	1531379.78
							3	410924.23	1531380.98
							4	410924.16	1531403.48
							5	410917.66	1531399.16
							1	410917.73	1531377.06

246	ЗУ9.5	Земли населенных пунктов	Обл. Свердловская, г. Верхняя Пышма, п. Санаторный, ул. Байкальская	Блокированная жилая застройка (Код 2.3)	142	Раздел земельного участка с условным номером ЗУ25	1	410911.23	1531373.62
							2	410912.49	1531374.09
							3	410917.73	1531377.06
							4	410917.66	1531399.16
							5	410911.57	1531395.11
							6	410911.16	1531394.97
							1	410911.23	1531373.62
247	ЗУ9.6	Земли населенных пунктов	Обл. Свердловская, г. Верхняя Пышма, п. Санаторный, ул. Байкальская	Блокированная жилая застройка (Код 2.3)	140	Раздел земельного участка с условным номером ЗУ25	1	410904.72	1531371.20
							2	410911.23	1531373.62
							3	410911.16	1531394.97
							4	410904.66	1531392.79
							1	410904.72	1531371.20
248	ЗУ9.7	Земли населенных пунктов	Обл. Свердловская, г. Верхняя Пышма, п. Санаторный, ул. Байкальская	Блокированная жилая застройка (Код 2.3)	141	Раздел земельного участка с условным номером ЗУ25	1	410898.22	1531368.77
							2	410904.72	1531371.20
							3	410904.66	1531392.79
							4	410898.16	1531390.59
							1	410898.22	1531368.77
249	ЗУ9.8	Земли населенных пунктов	Обл. Свердловская, г. Верхняя Пышма, п. Санаторный, ул. Байкальская	Блокированная жилая застройка (Код 2.3)	140	Раздел земельного участка с условным номером ЗУ25	1	410891.72	1531366.74
							2	410898.22	1531368.77
							3	410898.16	1531390.59
							4	410891.66	1531388.01
							1	410891.72	1531366.74
250	ЗУ9.9	Земли населенных пунктов	Обл. Свердловская, г. Верхняя Пышма, п. Санаторный, ул. Байкальская	Блокированная жилая застройка (Код 2.3)	201	Раздел земельного участка с условным номером ЗУ25	1	410884.16	1531364.38
							2	410891.72	1531366.74
							3	410891.66	1531388.01
							4	410884.10	1531385.02
							5	410882.03	1531384.17
							6	410882.12	1531363.75
							1	410884.16	1531364.38
251	ЗУ9.10	Земли населенных пунктов	Обл. Свердловская, г. Верхняя Пышма,	Блокированная жилая застройка (Код 2.3)	191	Раздел земельного участка с условным номером ЗУ26	1	410876.66	1531362.00
							2	410867.00	1531358.78
							3	410867.00	1531378.99
							4	410870.21	1531379.30

			п. Санаторный, ул. Байкальская				5	410876.66	1531381.96
							1	410876.66	1531362.00
252	ЗУ9.11	Земли населенных пунктов	Обл. Свердловская, г. Верхняя Пышма, п. Санаторный, ул. Байкальская	Блокированная жилая застройка (Код 2.3)	137	Раздел земельного участка с условным номером ЗУ26	1	410860.50	1531356.57
							2	410867.00	1531358.78
							3	410867.00	1531378.99
							4	410860.50	1531378.35
							1	410860.50	1531356.57
253	ЗУ9.12	Земли населенных пунктов	Обл. Свердловская, г. Верхняя Пышма, п. Санаторный, ул. Байкальская	Блокированная жилая застройка (Код 2.3)	145	Раздел земельного участка с условным номером ЗУ26	1	410854.00	1531355.08
							2	410859.05	1531356.05
							3	410860.50	1531356.57
							4	410860.50	1531378.35
							5	410854.00	1531377.69
							1	410854.00	1531355.08
254	ЗУ9.13	Земли населенных пунктов	Обл. Свердловская, г. Верхняя Пышма, п. Санаторный, ул. Байкальская	Блокированная жилая застройка (Код 2.3)	148	Раздел земельного участка с условным номером ЗУ26	1	410854.00	1531377.69
							2	410847.50	1531376.67
							3	410847.50	1531353.73
							4	410854.00	1531355.08
							1	410854.00	1531377.69
255	ЗУ9.14	Земли населенных пунктов	Обл. Свердловская, г. Верхняя Пышма, п. Санаторный, ул. Байкальская	Блокированная жилая застройка (Код 2.3)	150	Раздел земельного участка с условным номером ЗУ26	1	410847.50	1531353.73
							2	410847.50	1531376.67
							3	410841.00	1531375.33
							4	410841.00	1531352.25
							1	410847.50	1531353.73
256	ЗУ9.15	Земли населенных пунктов	Обл. Свердловская, г. Верхняя Пышма, п. Санаторный, ул. Байкальская	Блокированная жилая застройка (Код 2.3)	150	Раздел земельного участка с условным номером ЗУ26	1	410841.00	1531375.33
							2	410834.50	1531373.95
							3	410834.50	1531350.77
							4	410841.00	1531352.25
							1	410841.00	1531375.33
257	ЗУ9.16	Земли населенных пунктов	Обл. Свердловская, г. Верхняя Пышма, п. Санаторный, ул. Байкальская	Блокированная жилая застройка (Код 2.3)	164	Раздел земельного участка с условным номером ЗУ26	1	410834.50	1531373.95
							2	410827.42	1531371.28
							3	410827.31	1531371.22
							4	410827.31	1531348.48
							5	410831.47	1531350.08

							6	410834.50	1531350.77
							1	410834.50	1531373.95
258	ЗУ9.17	Земли населенных пунктов	Обл. Свердловская, г. Верхняя Пышма, п. Санаторный, ул. Байкальская	Блокированная жилая застройка (Код 2.3)	157	Раздел земельного участка с условным номером ЗУ27	1	410825.17	1531370.12
							2	410818.25	1531366.54
							3	410818.04	1531366.47
							4	410818.04	1531344.89
							5	410825.19	1531347.66
							1	410825.17	1531370.12
259	ЗУ9.18	Земли населенных пунктов	Обл. Свердловская, г. Верхняя Пышма, п. Санаторный, ул. Байкальская	Блокированная жилая застройка (Код 2.3)	141	Раздел земельного участка с условным номером ЗУ27	1	410818.04	1531366.47
							2	410811.74	1531364.25
							3	410811.54	1531364.21
							4	410811.54	1531342.37
							5	410818.04	1531344.89
							1	410818.04	1531366.47
260	ЗУ9.19	Земли населенных пунктов	Обл. Свердловская, г. Верхняя Пышма, п. Санаторный, ул. Байкальская	Блокированная жилая застройка (Код 2.3)	144	Раздел земельного участка с условным номером ЗУ27	1	410805.03	1531340.73
							2	410809.87	1531341.73
							3	410811.54	1531342.37
							4	410811.54	1531364.21
							5	410805.03	1531362.83
							1	410805.03	1531340.73
261	ЗУ9.20	Земли населенных пунктов	Обл. Свердловская, г. Верхняя Пышма, п. Санаторный, ул. Байкальская	Блокированная жилая застройка (Код 2.3)	143	Раздел земельного участка с условным номером ЗУ27	1	410798.53	1531339.41
							2	410805.03	1531340.73
							3	410805.03	1531362.83
							4	410798.74	1531361.49
							5	410798.54	1531361.46
							1	410798.53	1531339.41
262	ЗУ9.21	Земли населенных пунктов	Обл. Свердловская, г. Верхняя Пышма, п. Санаторный, ул. Байкальская	Блокированная жилая застройка (Код 2.3)	145	Раздел земельного участка с условным номером ЗУ27	1	410798.53	1531339.41
							2	410798.53	1531361.46
							3	410792.24	1531360.56
							4	410792.03	1531360.54
							5	410792.03	1531338.09
							1	410798.53	1531339.41
							1	410792.03	1531338.09

263	ЗУ9.22	Земли населенных пунктов	Обл. Свердловская, г. Верхняя Пышма, п. Санаторный, ул. Байкальская	Блокированная жилая застройка (Код 2.3)	156	Раздел земельного участка с условным номером ЗУ27	2	410790.45	1531338.16
							3	410788.50	1531338.76
							4	410786.24	1531340.45
							5	410785.01	1531342.36
							6	410784.44	1531344.63
							7	410784.48	1531358.11
							8	410784.47	1531359.93
							9	410792.03	1531360.54
							1	410792.03	1531338.09
264	ЗУ9.23	Земли населенных пунктов	Обл. Свердловская, г. Верхняя Пышма, п. Санаторный, ул. Набережная	Блокированная жилая застройка (Код 2.3)	319	Раздел земельного участка с условным номером ЗУ28	1	410780.37	1531391.02
							2	410774.66	1531392.70
							3	410762.75	1531392.16
							4	410760.96	1531391.58
							5	410759.58	1531390.31
							6	410758.78	1531388.10
							7	410759.24	1531385.79
							8	410762.74	1531381.18
							9	410764.79	1531378.44
							10	410777.48	1531378.38
							11	410784.78	1531378.37
							12	410784.78	1531382.92
							13	410784.79	1531388.12
265	ЗУ9.24	Земли населенных пунктов	Обл. Свердловская, г. Верхняя Пышма, п. Санаторный, ул. Набережная	Блокированная жилая застройка (Код 2.3)	185	Раздел земельного участка с условным номером ЗУ28	1	410784.76	1531360.94
							2	410792.03	1531361.54
							3	410792.04	1531386.15
							4	410791.07	1531386.13
							5	410789.12	1531386.25
							6	410785.00	1531387.98
							7	410784.79	1531388.12
							1	410784.76	1531360.94
266	ЗУ9.25		Обл. Свердловская, г. Верхняя Пышма,		157	Раздел земельного участка с условным номером ЗУ28	1	410792.03	1531361.54
							2	410798.51	1531362.46

		Земли населенных пунктов	п. Санаторный, ул. Набережная	Блокированная жилая застройка (Код 2.3)			3	410798.55	1531386.16
							4	410792.04	1531386.17
							1	410792.03	1531361.54
267	ЗУ9.26	Земли населенных пунктов	Обл. Свердловская, г. Верхняя Пышма, п. Санаторный, ул. Набережная	Блокированная жилая застройка (Код 2.3)	151	Раздел земельного участка с условным номером ЗУ28	1	410798.53	1531362.47
							2	410805.01	1531363.84
							3	410805.05	1531386.78
							4	410800.05	1531386.16
							5	410798.55	1531386.16
							1	410798.53	1531362.47
268	ЗУ9.27	Земли населенных пунктов	Обл. Свердловская, г. Верхняя Пышма, п. Санаторный, ул. Набережная	Блокированная жилая застройка (Код 2.3)	147	Раздел земельного участка с условным номером ЗУ28	1	410805.01	1531363.84
							2	410811.54	1531365.23
							3	410811.55	1531387.59
							4	410805.05	1531386.78
							1	410805.01	1531363.84
269	ЗУ9.28	Земли населенных пунктов	Обл. Свердловская, г. Верхняя Пышма, п. Санаторный, ул. Набережная	Блокированная жилая застройка (Код 2.3)	142	Раздел земельного участка с условным номером ЗУ28	1	410811.54	1531365.23
							2	410818.01	1531367.51
							3	410818.05	1531389.72
							4	410817.55	1531389.07
							5	410814.13	1531387.91
							6	410811.55	1531387.59
							1	410811.54	1531365.23
270	ЗУ9.29	Земли населенных пунктов	Обл. Свердловская, г. Верхняя Пышма, п. Санаторный, ул. Набережная	Блокированная жилая застройка (Код 2.3)	173	Раздел земельного участка с условным номером ЗУ28	1	410818.05	1531389.72
							2	410818.05	1531367.52
							3	410825.19	1531371.21
							4	410825.20	1531395.54
							5	410823.91	1531395.24
							6	410821.44	1531394.15
							1	410818.05	1531389.72
271	ЗУ9.30	Земли населенных пунктов	Обл. Свердловская, г. Верхняя Пышма, п. Санаторный, ул. Набережная	Блокированная жилая застройка (Код 2.3)	167	Раздел земельного участка с условным номером ЗУ29	1	410827.31	1531372.29
							2	410834.50	1531375.01
							3	410834.50	1531397.69
							4	410827.29	1531396.02
							1	410827.31	1531372.29

272	ЗУ9.31	Земли населенных пунктов	Обл. Свердловская, г. Верхняя Пышма, п. Санаторный, ул. Набережная	Блокированная жилая застройка (Код 2.3)	148	Раздел земельного участка с условным номером ЗУ29	1	410834.50	1531375.01
							2	410841.00	1531376.35
							3	410841.00	1531399.20
							4	410834.50	1531397.69
							1	410834.50	1531375.01
273	ЗУ9.32	Земли населенных пунктов	Обл. Свердловская, г. Верхняя Пышма, п. Санаторный, ул. Набережная	Блокированная жилая застройка (Код 2.3)	149	Раздел земельного участка с условным номером ЗУ29	1	410841.00	1531376.35
							2	410847.50	1531377.69
							3	410847.50	1531400.71
							4	410841.00	1531399.20
							1	410841.00	1531376.35
274	ЗУ9.33	Земли населенных пунктов	Обл. Свердловская, г. Верхняя Пышма, п. Санаторный, ул. Набережная	Блокированная жилая застройка (Код 2.3)	145	Раздел земельного участка с условным номером ЗУ29	1	410847.50	1531377.69
							2	410854.00	1531378.71
							3	410854.00	1531400.16
							4	410847.84	1531400.79
							5	410847.50	1531400.71
							1	410847.50	1531377.69
275	ЗУ9.34	Земли населенных пунктов	Обл. Свердловская, г. Верхняя Пышма, п. Санаторный, ул. Набережная	Блокированная жилая застройка (Код 2.3)	135	Раздел земельного участка с условным номером ЗУ29	1	410854.00	1531378.71
							2	410860.50	1531379.35
							3	410860.48	1531399.50
							4	410854.00	1531400.16
							1	410854.00	1531378.71
276	ЗУ9.35	Земли населенных пунктов	Обл. Свердловская, г. Верхняя Пышма, п. Санаторный, ул. Набережная	Блокированная жилая застройка (Код 2.3)	128	Раздел земельного участка с условным номером ЗУ29	1	410867.00	1531379.99
							2	410867.00	1531399.34
							3	410865.00	1531399.04
							4	410860.48	1531399.50
							5	410860.49	1531379.35
							1	410867.00	1531379.99
277	ЗУ9.36	Земли населенных пунктов	Обл. Свердловская, г. Верхняя Пышма, п. Санаторный, ул. Набережная	Блокированная жилая застройка (Код 2.3)	184	Раздел земельного участка с условным номером ЗУ29	1	410876.66	1531383.03
							2	410870.00	1531380.28
							3	410867.00	1531379.99
							4	410867.00	1531399.34
							5	410870.95	1531399.93
							6	410876.64	1531401.40

							1	410876.66	1531383.03
278	ЗУ9.37	Земли населенных пунктов	Обл. Свердловская, г. Верхняя Пышма, п. Санаторный, ул. Набережная	Блокированная жилая застройка (Код 2.3)	201	Раздел земельного участка с условным номером ЗУ30	1	410891.70	1531389.11
							2	410891.70	1531411.32
							3	410881.97	1531404.49
							4	410882.03	1531385.24
							5	410884.11	1531386.10
							1	410891.70	1531389.11
279	ЗУ9.38	Земли населенных пунктов	Обл. Свердловская, г. Верхняя Пышма, п. Санаторный, ул. Набережная	Блокированная жилая застройка (Код 2.3)	142	Раздел земельного участка с условным номером ЗУ30	1	410898.20	1531391.67
							2	410898.20	1531412.58
							3	410892.58	1531411.94
							4	410891.70	1531411.32
							5	410891.70	1531389.11
							1	410898.20	1531391.67
280	ЗУ9.39	Земли населенных пунктов	Обл. Свердловская, г. Верхняя Пышма, п. Санаторный, ул. Набережная	Блокированная жилая застройка (Код 2.3)	133	Раздел земельного участка с условным номером ЗУ30	1	410904.71	1531393.85
							2	410904.71	1531414.89
							3	410902.34	1531413.06
							4	410898.20	1531412.58
							5	410898.20	1531391.67
							1	410904.71	1531393.85
281	ЗУ9.40	Земли населенных пунктов	Обл. Свердловская, г. Верхняя Пышма, п. Санаторный, ул. Набережная	Блокированная жилая застройка (Код 2.3)	146	Раздел земельного участка с условным номером ЗУ30	1	410904.71	1531393.85
							2	410911.21	1531396.04
							3	410911.21	1531419.91
							4	410904.71	1531414.89
							1	410904.71	1531393.85
282	ЗУ9.41	Земли населенных пунктов	Обл. Свердловская, г. Верхняя Пышма, п. Санаторный, ул. Набережная	Блокированная жилая застройка (Код 2.3)	158	Раздел земельного участка с условным номером ЗУ30	1	410917.71	1531425.13
							2	410911.21	1531419.91
							3	410911.21	1531396.04
							4	410917.71	1531400.36
							1	410917.71	1531425.13
283	ЗУ9.42	Земли населенных пунктов	Обл. Свердловская, г. Верхняя Пышма,	Блокированная жилая застройка (Код 2.3)	165	Раздел земельного участка с условным номером ЗУ30	1	410924.21	1531404.68
							2	410924.21	1531423.08
							3	410924.21	1531424.18
							4	410924.21	1531430.58

			п. Санаторный, ул. Набережная				5	410917.71	1531425.13
							6	410917.71	1531417.55
							7	410917.71	1531404.11
							8	410917.71	1531400.36
							1	410924.21	1531404.68
284	ЗУ9.43	Земли населенных пунктов	Обл. Свердловская, г. Верхняя Пышма, п. Санаторный, ул. Набережная	Блокированная жилая застройка (Код 2.3)	169	Раздел земельного участка с условным номером ЗУ30	1	410930.71	1531409.86
							2	410924.21	1531404.68
							3	410924.21	1531408.75
							4	410924.21	1531430.58
							5	410927.61	1531433.43
							6	410930.45	1531435.65
							7	410930.71	1531436.17
							8	410930.71	1531431.47
285	ЗУ9.44	Земли населенных пунктов	Обл. Свердловская, г. Верхняя Пышма, п. Санаторный, ул. Набережная	Блокированная жилая застройка (Код 2.3)	191	Раздел земельного участка с условным номером ЗУ30	1	410930.71	1531409.86
							2	410937.21	1531415.22
							3	410930.71	1531414.28
							4	410930.71	1531431.47
							5	410930.71	1531436.17
							6	410934.85	1531444.45
							7	410937.15	1531445.55
							1	410937.21	1531415.22
286	ЗУ9.45	Земли населенных пунктов	Обл. Свердловская, г. Верхняя Пышма, п. Санаторный, ул. Набережная	Блокированная жилая застройка (Код 2.3)	202	Раздел земельного участка с условным номером ЗУ30	1	410937.21	1531415.22
							2	410946.21	1531421.30
							3	410945.23	1531426.08
							4	410943.56	1531440.07
							5	410942.59	1531444.31
							6	410939.99	1531446.40
							7	410937.15	1531445.55
							1	410937.21	1531415.22

287	ЗУ10.1	Земли населенных пунктов	Обл. Свердловская, г. Верхняя Пышма, п. Санаторный	Коммунальное обслуживание (Код 3.1)	2823	Раздел земельного участка с кадастровым номером 66:36:1801011:6	Координаты см. Таблицу 2.1		
288	ЗУ10.2	Земли населенных пунктов	Обл. Свердловская, г. Верхняя Пышма, п. Санаторный	Коммунальное обслуживание (Код 3.1)	25	Раздел земельного участка с кадастровым номером 66:36:1801011:10	1	410756.53	1531199.54
							2	410759.49	1531203.62
							3	410755.45	1531206.56
							4	410752.51	1531202.51
289	ЗУ10.3	Земли населенных пунктов	Обл. Свердловская, г. Верхняя Пышма, п. Санаторный	Коммунальное обслуживание (Код 3.1)	31	Раздел земельного участка с кадастровым номером 66:36:1801011:10	1	410756.53	1531199.54
							1	410718.34	1531226.26
							2	410720.40	1531231.73
							3	410715.45	1531233.59
290	ЗУ10.4	Земли населенных пунктов	Обл. Свердловская, г. Верхняя Пышма, п. Санаторный	Коммунальное обслуживание (Код 3.1)	60	Раздел земельного участка с кадастровым номером 66:36:1801011:10	4	410713.42	1531228.18
							1	410718.34	1531226.26
							1	410691.52	1531232.08
							2	410696.86	1531232.04
291	ЗУ10.5	Земли населенных пунктов	Обл. Свердловская, г. Верхняя Пышма, п. Санаторный	Коммунальное обслуживание (Код 3.1)	9	Раздел земельного участка с кадастровым номером 66:36:1801011:6	3	410696.83	1531243.44
							4	410691.61	1531243.43
							1	410691.52	1531232.08
							1	411013.57	1531479.29
292	ЗУ10.6	Земли населенных пунктов	Обл. Свердловская, г. Верхняя Пышма, п. Санаторный	Коммунальное обслуживание (Код 3.1)	25	Раздел земельного участка с кадастровым номером 66:36:1801011:6	2	411013.57	1531482.29
							3	411010.57	1531482.29
							4	411010.57	1531479.29
							1	411013.57	1531479.29
293	ЗУ10.7				9	Раздел земельного участка с кадастровым номером 66:36:1801011:6	1	411017.95	1531188.43
							2	411019.38	1531193.17
							3	411014.55	1531194.63
							4	411013.15	1531189.83
						Раздел земельного участка с кадастровым номером 66:36:1801011:6	1	411017.95	1531188.43
							1	411014.91	1531179.79
							2	411015.93	1531182.61
							3	411013.10	1531183.63

		Земли населенных	Обл. Свердловская, г. Верхняя Пышма,	Коммунальное обслуживание (Код			4	411012.09	1531180.80
							1	411014.91	1531179.79

Таблица 2.1 Координаты земельного участка с условным номером ЗУ10.1

№ п.п.	Координаты	
	X	Y
1	410915.51	1531218.30
2	410918.45	1531218.44
3	410921.36	1531218.88
4	410924.22	1531219.59
5	410926.99	1531220.58
6	410929.65	1531221.84
7	410932.18	1531223.36
8	410934.54	1531225.11
9	410936.72	1531227.09
10	410938.70	1531229.27
11	410940.46	1531231.63
12	410941.97	1531234.16
13	410943.23	1531236.82
14	410944.22	1531239.59
15	410944.93	1531242.45
16	410945.37	1531245.36
17	410945.51	1531248.30
18	410945.37	1531251.24
19	410944.93	1531254.15
20	410944.22	1531257.01
21	410943.23	1531259.78
22	410941.97	1531262.44
23	410940.46	1531264.97
24	410938.70	1531267.33
25	410936.72	1531269.51
26	410934.54	1531271.49
27	410932.18	1531273.24
28	410929.65	1531274.76
29	410926.99	1531276.02
30	410924.22	1531277.01
31	410921.36	1531277.72
32	410918.45	1531278.16
33	410915.51	1531278.30
34	410912.57	1531278.16
35	410909.66	1531277.72
36	410906.80	1531277.01
37	410904.03	1531276.02
38	410901.37	1531274.76
39	410898.84	1531273.24
40	410896.48	1531271.49
41	410894.30	1531269.51
42	410892.32	1531267.33
43	410890.57	1531264.97
44	410889.05	1531262.44

45	410887.79	1531259.78
46	410886.80	1531257.01
47	410886.09	1531254.15
48	410885.66	1531251.24
49	410885.51	1531248.30
50	410885.66	1531245.36
51	410886.09	1531242.45
52	410886.80	1531239.59
53	410887.79	1531236.82
54	410889.05	1531234.16
55	410890.57	1531231.63
56	410892.32	1531229.27
57	410894.30	1531227.09
58	410896.48	1531225.11
59	410898.84	1531223.36
60	410901.37	1531221.84
61	410904.03	1531220.58
62	410906.80	1531219.59
63	410909.66	1531218.88
64	410912.57	1531218.44
1	410915.51	1531218.30

3. ПЕРЕЧЕНЬ И СВЕДЕНИЯ О ПЛОЩАДИ ОБРАЗУЕМЫХ ЗЕМЕЛЬНЫХ УЧАСТКОВ, КОТОРЫЕ БУДУТ ОТНЕСЕНЫ К ТЕРРИТОРИЯМ ОБЩЕГО ПОЛЬЗОВАНИЯ

В результате процесса межевания территории предполагается образование 24 земельных участков общего пользования на всю территорию проектирования площадью 101253 кв.м.

Перечень и сведения о площади образуемых земельных участков, которые будут отнесены к территориям общего пользования, а также вид их разрешенного использования приведены в таблице 3 «Перечень образуемых земельных участков территорий общего пользования».

Перечень координат характерных точек границ образованных земельных участков территории общего пользования приведен в таблицах 3,3.1-3.5.

Таблица 3. Перечень образуемых земельных участков территорий общего пользования

№ п/п	Обозначение	Категория земель	Адрес, месторасположение	Вид разрешенного использования	Площадь, км.м	Способ образования	Координаты (x,y)		
1	2	3	4	5	6	7	8		
1	ЗУ1.1	Земли населенных пунктов	Обл. Свердловская, г.Верхняя Пышма, п. Санаторный	Земельные участки (территории) общего пользования (Код 12.0)	352	Раздел земельного участка с кадастровым номером 66:36:1801011:6	1	411045.09	1531230.51
							2	411045.52	1531229.49
							3	411034.78	1531225.01
							4	411034.35	1531226.02
							5	411033.20	1531225.54
							6	411026.52	1531225.77
							7	411030.70	1531215.04
							8	411033.43	1531216.29
							9	411036.41	1531217.68
							10	411052.50	1531223.96
							11	411069.94	1531230.76
							12	411067.97	1531238.21
							13	411065.49	1531237.20
							14	411058.86	1531234.39
							15	411050.96	1531232.96
2	ЗУ1.8	Земли населенных пунктов	Обл. Свердловская, г.Верхняя Пышма, п. Санаторный	Земельные участки (территории) общего пользования (Код 12.0)	39	Раздел земельного участка с кадастровым номером 66:36:1801011:6	1	411060.66	1531277.29
							2	411059.97	1531277.00
							3	411059.82	1531277.35
							4	411055.20	1531275.42
							5	411055.05	1531275.78
							6	411053.44	1531275.10
							7	411052.25	1531274.59
							8	411047.66	1531272.65
							9	411048.14	1531269.82
							10	411051.87	1531271.39

							11	411053.34	1531272.02
							12	411054.70	1531272.59
							13	411054.82	1531272.28
							14	411059.44	1531274.15
							15	411059.59	1531273.80
							16	411061.00	1531274.39
							1	411060.66	1531277.29
3	ЗУ1.32	Земли населенных пунктов	Обл. Свердловская, г.Верхняя Пышма, п. Санаторный	Земельные участки (территории) общего пользования (Код 12.0)	46	Раздел земельного участка с кадастровым номером 66:36:1801011:6	1	411038.25	1531392.05
							2	411037.87	1531394.64
							3	411036.28	1531393.97
							4	411036.14	1531394.30
							5	411033.82	1531393.70
							6	411029.21	1531391.78
							7	411029.07	1531392.12
							8	411027.73	1531391.55
							9	411026.26	1531390.93
							10	411022.74	1531389.51
							11	411023.14	1531386.65
							12	411025.88	1531387.72
							13	411028.71	1531388.93
							14	411028.83	1531388.58
							15	411033.46	1531390.47
							16	411033.60	1531390.13
							17	411035.76	1531391.05
							1	411038.25	1531392.05
4	ЗУ1.50	Земли населенных пунктов	Обл. Свердловская, г. Верхняя Пышма, п. Санаторный	Земельные участки (территории) общего пользования (Код 12.0)	107	Раздел земельного участка с кадастровым номером 66:36:1801011:6	1	410915.46	1531475.86
							2	410912.49	1531473.30
							3	410912.49	1531437.19
							4	410915.46	1531439.84
							1	410915.46	1531475.86
							1	410861.19	1531409.46

5	ЗУ1.57	Земли населенных пунктов	Обл. Свердловская, г. Верхняя Пышма, п. Санаторный	Земельные участки (территории) общего пользования (Код 12.0)	216	Перераспределение земельных участков с кадастровыми номерами 66:36:1801011:6 и 66:36:1801011:195	2	410860.97	1531443.33
							3	410854.47	1531441.44
							4	410854.41	1531410.16
							1	410861.19	1531409.46
6	ЗУ1.66	Земли населенных пунктов	Обл. Свердловская, г. Верхняя Пышма, п. Санаторный	Земельные участки (территории) общего пользования (Код 12.0)	89	Раздел земельного участка с кадастровым номером 66:36:1801011:195	1	410784.14	1531431.25
							2	410784.14	1531401.39
							3	410787.13	1531401.29
							4	410787.13	1531431.12
							1	410784.14	1531431.25
7	ЗУ1.73	Земли населенных пунктов	Обл. Свердловская, г. Верхняя Пышма, п. Санаторный	Земельные участки (территории) общего пользования (Код 12.0)	606	Раздел земельного участка с кадастровым номером 66:36:1801011:195	1	410732.84	1531410.41
							2	410732.84	1531437.55
							3	410692.18	1531461.65
							4	410737.17	1531402.42
							5	410738.29	1531402.48
							6	410732.46	1531410.12
							1	410732.84	1531410.41
8	ЗУ1.74	Земли населенных пунктов	Обл. Свердловская, г. Верхняя Пышма, п. Санаторный	Земельные участки (территории) общего пользования (Код 12.0)	257	Раздел земельного участка с кадастровым номером 66:36:1801011:6	1	411050.96	1531232.96
							2	411054.37	1531233.58
							3	411053.36	1531239.47
							4	411052.32	1531245.55
							5	411051.27	1531251.62
							6	411050.23	1531257.70
							7	411049.18	1531263.77
							8	411048.14	1531269.82
							9	411047.66	1531272.65
							10	411046.61	1531278.73
							11	411045.56	1531284.83
							12	411044.52	1531290.90
							13	411043.48	1531296.95
							14	411042.18	1531304.53

							15	411035.56	1531301.66
							16	411037.94	1531300.43
							17	411039.91	1531297.23
							18	411040.88	1531291.57
							19	411042.10	1531284.49
							20	411043.49	1531276.40
							21	411044.60	1531269.94
							22	411045.71	1531263.46
							23	411046.90	1531256.55
							24	411048.03	1531249.96
							25	411049.14	1531243.54
							1	411050.96	1531232.96
9	ЗУ3.3	Земли населенных пунктов	Обл. Свердловская, г. Верхняя Пышма, п. Санаторный	Земельные участки (территории) общего пользования (Код 12.0)	87	Перераспределение земельных участков с кадастровыми номерами 66:36:1801011:6 и 66:36:1801011:10	1	410825.01	1531166.51
							2	410826.44	1531165.45
							3	410840.89	1531185.20
							4	410842.67	1531187.62
							5	410856.67	1531206.78
							6	410855.37	1531207.73
							1	410825.01	1531166.51
10	ЗУ5.65	Земли населенных пунктов	Обл. Свердловская, г. Верхняя Пышма, п. Санаторный	Земельные участки (территории) общего пользования (Код 12.0)	977	Раздел земельного участка с кадастровым номером 66:36:1801011:6	Координаты см. Таблицу 3.1		
11	ЗУ6.1	Земли населенных пунктов	Обл. Свердловская, г. Верхняя Пышма, п. Санаторный	Земельные участки (территории) общего пользования (Код 12.0)	106	Раздел земельного участка с кадастровым номером 66:36:1801011:6	1	410915.23	1531183.53
							2	410901.36	1531193.74
							3	410903.45	1531201.54
							4	410907.02	1531202.99
							5	410910.28	1531195.27
							1	410915.23	1531183.53
12	ЗУ7.1				128		1	410947.20	1531327.36
							2	410947.18	1531340.12

		Земли населенных пунктов	Обл. Свердловская, г. Верхняя Пышма, п. Санаторный	Земельные участки (территории) общего пользования (Код 12.0)		Раздел земельного участка с кадастровым номером 66:36:1801011:6	3	410946.92	1531344.38
							4	410949.57	1531346.54
							5	410952.47	1531348.10
							6	410955.38	1531347.60
							7	410957.25	1531345.71
							8	410957.52	1531342.04
							9	410955.89	1531337.28
							10	410950.42	1531333.58
							1	410947.20	1531327.36
13	ЗУ7.22	Земли населенных пунктов	Обл. Свердловская, г. Верхняя Пышма, п. Санаторный	Земельные участки (территории) общего пользования (Код 12.0)	197	Раздел земельного участка с кадастровым номером 66:36:1801011:6	1	410781.96	1531281.65
							2	410796.78	1531270.74
							3	410796.78	1531291.36
							4	410784.64	1531289.39
							1	410781.96	1531281.65
14	ЗУ7.42	Земли населенных пунктов	Обл. Свердловская, г. Верхняя Пышма, п. Санаторный	Земельные участки (территории) общего пользования (Код 12.0)	42	Раздел земельного участка с кадастровым номером 66:36:1801011:6	1	410881.87	1531276.48
							2	410881.87	1531293.06
							3	410881.89	1531308.11
							4	410880.55	1531307.62
							5	410880.55	1531291.42
							6	410880.56	1531276.33
							1	410881.87	1531276.48
15	ЗУ7.43	Земли населенных пунктов	Обл. Свердловская, г. Верхняя Пышма, п. Санаторный	Земельные участки (территории) общего пользования (Код 12.0)	35	Раздел земельного участка с кадастровым номером 66:36:1801011:6	1	410836.27	1531267.96
							2	410836.26	1531282.32
							3	410836.26	1531298.19
							4	410835.12	1531297.84
							5	410835.10	1531280.09
							6	410835.07	1531267.75
							1	410836.27	1531267.96
16	ЗУ8.26		Обл. Свердловская, г. Верхняя Пышма, п.		76	Раздел земельного участка с кадастровым номером 66:36:1801011:6	1	1531295.82	1531295.82
							2	1531300.74	1531300.74
							3	1531305.55	1531305.55

		Земли населенных	Санаторный, ул. Сибирская	Земельные участки (территории) общего			4	1531314.24	1531314.24
							1	1531295.82	1531295.82
17	ЗУ8.51	Земли населенных пунктов	Обл. Свердловская, г. Верхняя Пышма, п. Санаторный	Земельные участки (территории) общего пользования (Код 12.0)	58	Раздел земельного участка с кадастровым номером 66:36:1801011:6	1	410883.18	1531318.17
							2	410883.18	1531334.01
							3	410883.18	1531348.40
							4	410881.26	1531347.82
							5	410881.26	1531330.99
							6	410881.26	1531317.46
							1	410883.18	1531318.17
18	ЗУ8.52	Земли населенных пунктов	Обл. Свердловская, г. Верхняя Пышма, п. Санаторный	Земельные участки (территории) общего пользования (Код 12.0)	34	Раздел земельного участка с кадастровым номером 66:36:1801011:6	1	410823.36	1531306.81
							2	410823.36	1531323.36
							3	410823.36	1531336.29
							4	410822.20	1531335.85
							5	410822.20	1531319.57
							6	410822.20	1531306.56
							1	410823.36	1531306.81
19	ЗУ9.46	Земли населенных пунктов	Обл. Свердловская, г. Верхняя Пышма, п. Санаторный	Земельные участки (территории) общего пользования (Код 12.0)	72	Раздел земельного участка с кадастровым номером 66:36:1801011:6	1	410882.03	1531384.17
							2	410882.03	1531385.24
							3	410891.70	1531389.11
							4	410898.20	1531391.67
							5	410904.71	1531393.85
							6	410911.21	1531396.04
							7	410917.71	1531400.36
							8	410924.21	1531404.68
							9	410930.71	1531409.86
							10	410937.21	1531415.22
							11	410946.21	1531421.30
							12	410946.43	1531420.27
							13	410937.58	1531414.29
							14	410937.16	1531413.95
							15	410930.66	1531408.68

							16	410924.16	1531403.48
							17	410917.66	1531399.16
							18	410911.57	1531395.11
							19	410911.16	1531394.97
							20	410904.66	1531392.79
							21	410898.16	1531390.59
							22	410891.66	1531388.01
							1	410882.03	1531384.17
20	ЗУ9.47	Земли населенных пунктов	Обл. Свердловская, г. Верхняя Пышма, п. Санаторный	Земельные участки (территории) общего пользования (Код 12.0)	215	Раздел земельного участка с кадастровым номером 66:36:1801011:6	1	410882.12	1531363.75
							2	410882.03	1531384.17
							3	410882.03	1531385.24
							4	410881.97	1531404.49
							5	410878.10	1531401.77
							6	410876.64	1531401.40
							7	410876.66	1531383.03
							8	410876.66	1531381.96
							9	410876.66	1531362.00
							10	410878.62	1531362.66
							1	410882.12	1531363.75
21	ЗУ9.48	Земли населенных пунктов	Обл. Свердловская, г. Верхняя Пышма, п. Санаторный	Земельные участки (территории) общего пользования (Код 12.0)	410	Перераспределение земельных участков с кадастровыми номерами 66:36:1801011:6 и 66:36:1801011:195	Координаты см. Таблицу 3.2		
22	ЗУ10.8	Земли населенных пунктов	Обл. Свердловская, г. Верхняя Пышма, п. Санаторный	Благоустройство территории (Код 12.0.2)	2617	Раздел земельного участка с кадастровым номером 66:36:1801011:6	Координаты см. Таблицу 3.3		
23	ЗУ10.9	Земли населенных пунктов	Обл. Свердловская, г. Верхняя Пышма, п. Санаторный	Благоустройство территории (Код 12.0.2)	689	Раздел земельного участка с кадастровым номером 66:36:1801011:6	Координаты см. Таблицу 3.4		

24	ЗУ11.1	Земли населенных пунктов	Обл. Свердловская, г. Верхняя Пышма, п. Санаторный	Земельные участки (территории) общего пользования (Код 12.0)	27791	Перераспределение земельных участков с кадастровыми номерами 66:36:1801011:6, 66:36:1801011:195, 66:36:1801011:10.	Координаты см. Таблицу 3.5
----	--------	--------------------------	--	--	-------	---	----------------------------

Таблица 3.1 Координаты земельного участка с условным номером ЗУ5.65

№ п.п.	Координаты	
	X	Y
1	410975.90	1531441.95
2	410976.34	1531426.43
3	410983.02	1531393.50
4	410979.58	1531391.90
5	410970.47	1531388.02
6	410964.18	1531385.42
7	410964.74	1531382.97
8	410964.77	1531382.54
9	410970.17	1531384.65
10	410978.27	1531388.08
11	410983.50	1531390.27
12	410988.04	1531341.34
13	410968.30	1531333.20
14	410964.88	1531332.48
15	410958.31	1531327.44
16	410957.45	1531325.30
17	410974.68	1531332.59
18	410977.30	1531297.54
19	410975.02	1531296.58
20	410973.19	1531288.74
21	410972.03	1531281.19
22	410970.68	1531280.62
23	410975.27	1531268.28
24	410954.24	1531259.39
25	410955.18	1531256.58
26	410961.44	1531259.14
27	410976.32	1531265.44
28	410978.64	1531259.20
29	410980.54	1531253.99
30	410982.43	1531228.64
31	410991.87	1531206.33
32	410993.25	1531206.92
33	410983.81	1531229.23
34	410980.86	1531268.91
35	411001.15	1531277.48
36	411000.88	1531280.65
37	410980.62	1531272.10
38	410976.07	1531333.14
39	410997.08	1531341.63
40	410997.47	1531344.60
41	410998.17	1531345.72
42	410989.47	1531341.96
43	410984.94	1531390.83
44	411004.18	1531399.08

45	411003.77	1531402.09
46	410999.40	1531400.28
47	410989.14	1531395.94
48	410984.45	1531394.14
49	410977.73	1531427.01
50	410977.71	1531428.10
51	410988.07	1531432.64
52	410984.26	1531435.06
53	410981.38	1531439.34
54	410978.29	1531441.12
1	410975.90	1531441.95

Таблица 3.2 Координаты земельного участка с условным номером ЗУ9.48

№п.п.	Координаты	
	X	Y
1	410784.78	1531378.37
2	410764.79	1531378.44
3	410769.10	1531372.74
4	410784.48	1531358.11
5	410784.47	1531359.93
6	410792.03	1531360.54
7	410792.24	1531360.56
8	410798.53	1531361.46
9	410805.03	1531362.83
10	410811.64	1531364.23
11	410818.25	1531366.54
12	410825.17	1531370.12
13	410825.19	1531347.66
14	410827.31	1531348.48
15	410827.31	1531371.22
16	410834.50	1531373.95
17	410847.50	1531376.67
18	410854.00	1531377.69
19	410860.50	1531378.35
20	410870.27	1531379.33
21	410876.66	1531381.96
22	410876.66	1531383.03
23	410870.00	1531380.28
24	410860.49	1531379.35
25	410854.00	1531378.71
26	410847.50	1531377.69
27	410841.00	1531376.35
28	410834.50	1531375.01
29	410827.31	1531372.29
30	410827.29	1531396.02
31	410825.20	1531395.54
32	410825.19	1531371.21

33	410818.05	1531367.52
34	410811.54	1531365.23
35	410805.01	1531363.84
36	410798.51	1531362.46
37	410792.03	1531361.54
38	410784.76	1531360.94
1	410784.78	1531378.37

Таблица 3.3 Координаты земельного участка с условным номером ЗУ10.8

№ п.п.	Координаты	
	X	Y
1	410887.02	1531204.29
2	410899.55	1531209.65
3	410923.48	1531219.41
4	410921.36	1531218.88
5	410918.45	1531218.44
6	410915.51	1531218.30
7	410912.57	1531218.44
8	410909.66	1531218.88
9	410906.80	1531219.59
10	410904.03	1531220.58
11	410901.37	1531221.84
12	410898.84	1531223.36
13	410896.48	1531225.11
14	410894.30	1531227.09
15	410892.32	1531229.27
16	410890.57	1531231.63
17	410889.05	1531234.16
18	410887.79	1531236.82
19	410886.80	1531239.59
20	410886.09	1531242.45
21	410885.66	1531245.36
22	410885.51	1531248.30
23	410885.66	1531251.24
24	410886.09	1531254.15
25	410886.80	1531257.01
26	410887.79	1531259.78
27	410889.05	1531262.44
28	410890.57	1531264.97
29	410892.32	1531267.33
30	410894.30	1531269.51
31	410896.48	1531271.49
32	410896.86	1531271.77
33	410888.27	1531268.23
34	410874.66	1531266.53
35	410859.54	1531262.99
36	410846.39	1531260.59

37	410824.52	1531256.91
38	410822.88	1531251.53
1	410887.02	1531204.29

Таблица 3.4 Координаты земельного участка с условным номером ЗУ10.9

№ п.п.	Координаты	
	X	Y
1	410930.07	1531222.09
2	410949.04	1531229.82
3	410952.60	1531232.78
4	410945.18	1531254.96
5	410941.76	1531264.64
6	410941.12	1531272.84
7	410947.24	1531296.16
8	410935.40	1531295.06
9	410926.41	1531290.82
10	410907.47	1531277.18
11	410909.66	1531277.72
12	410912.57	1531278.16
13	410915.51	1531278.30
14	410918.45	1531278.16
15	410921.36	1531277.72
16	410924.22	1531277.01
17	410926.99	1531276.02
18	410929.65	1531274.76
19	410932.18	1531273.24
20	410934.54	1531271.49
21	410936.72	1531269.51
22	410938.70	1531267.33
23	410940.46	1531264.97
24	410941.97	1531262.44
25	410943.23	1531259.78
26	410944.22	1531257.01
27	410944.93	1531254.15
28	410945.37	1531251.24
29	410945.51	1531248.30
30	410945.37	1531245.36
31	410944.93	1531242.45
32	410944.22	1531239.59
33	410943.23	1531236.82
34	410941.97	1531234.16
35	410940.46	1531231.63
36	410938.70	1531229.27
37	410936.72	1531227.09
38	410934.54	1531225.11
39	410932.18	1531223.36
1	410930.07	1531222.09

Таблица 3.5 Координаты земельного участка с условным номером ЗУ11.1

№ п.п.	Координаты	
	X	Y
1	411030.70	1531215.04
2	411026.52	1531225.77
3	411023.38	1531233.83
4	411022.18	1531236.90
5	411021.45	1531239.64
6	411021.44	1531239.80
7	411020.85	1531246.51
8	411020.22	1531253.70
9	411019.64	1531260.39
10	411019.05	1531267.10
11	411018.32	1531275.47
12	411017.68	1531282.71
13	411017.30	1531289.41
14	411018.75	1531293.22
15	411021.33	1531295.58
16	411024.45	1531296.84
17	411012.41	1531330.74
18	411021.59	1531341.87
19	411029.08	1531343.85
20	411028.22	1531350.07
21	411027.37	1531356.22
22	411026.51	1531362.38
23	411025.69	1531368.29
24	411024.84	1531374.40
25	411023.98	1531380.64
26	411023.14	1531386.65
27	411022.74	1531389.51
28	411021.86	1531395.89
29	411020.99	1531402.18
30	411020.13	1531408.33
31	411019.28	1531414.48
32	411018.43	1531420.64
33	411017.61	1531426.52
34	411016.74	1531432.67
35	411015.93	1531438.39
36	411014.52	1531437.80
37	411004.73	1531438.15
38	410992.55	1531440.41
39	410985.18	1531446.77
40	410981.23	1531449.60
41	410971.61	1531452.95
42	410963.63	1531455.51
43	410955.61	1531456.49

44	410947.61	1531457.29
45	410943.15	1531457.63
46	410939.61	1531456.64
47	410935.52	1531455.47
48	410931.61	1531453.55
49	410930.58	1531453.05
50	410923.61	1531447.09
51	410915.46	1531439.84
52	410912.49	1531437.19
53	410904.40	1531431.06
54	410896.34	1531424.78
55	410896.15	1531424.63
56	410888.34	1531420.92
57	410887.38	1531420.49
58	410880.36	1531415.50
59	410873.29	1531410.46
60	410872.34	1531410.31
61	410869.05	1531409.77
62	410863.86	1531409.18
63	410861.19	1531409.46
64	410854.41	1531410.16
65	410847.08	1531410.92
66	410843.28	1531409.93
67	410835.28	1531407.83
68	410827.28	1531406.05
69	410822.83	1531405.18
70	410819.28	1531403.97
71	410811.28	1531402.71
72	410803.43	1531401.73
73	410798.11	1531400.94
74	410795.43	1531401.02
75	410787.13	1531401.29
76	410784.14	1531401.39
77	410776.14	1531401.65
78	410767.99	1531402.23
79	410760.14	1531402.78
80	410752.14	1531403.26
81	410743.99	1531402.80
82	410738.29	1531402.48
83	410737.17	1531402.42
84	410763.11	1531368.24
85	410762.17	1531367.07
86	410774.13	1531355.74
87	410775.51	1531352.78
88	410775.45	1531337.76
89	410774.92	1531336.04
90	410773.50	1531334.32
91	410763.65	1531332.08

92	410754.68	1531320.02
93	410751.19	1531319.50
94	410749.54	1531320.77
95	410727.23	1531291.79
96	410729.05	1531290.27
97	410729.60	1531285.86
98	410709.46	1531258.51
99	410691.73	1531259.08
100	410691.61	1531243.43
101	410696.83	1531243.44
102	410696.86	1531232.04
103	410699.12	1531232.02
104	410709.70	1531229.64
105	410713.42	1531228.18
106	410715.45	1531233.59
107	410720.40	1531231.73
108	410718.34	1531226.26
109	410718.33	1531226.22
110	410721.96	1531224.84
111	410724.75	1531222.92
112	410752.51	1531202.51
113	410755.45	1531206.56
114	410759.49	1531203.62
115	410756.53	1531199.54
116	410792.36	1531173.19
117	410864.64	1531119.82
118	410867.42	1531117.00
119	410877.00	1531101.45
120	410880.00	1531105.26
121	410898.43	1531130.55
122	410909.11	1531145.05
123	410924.28	1531165.79
124	410928.93	1531166.41
125	410932.32	1531165.07
126	410950.10	1531150.51
127	410985.69	1531192.77
128	410991.45	1531195.22
129	411015.05	1531175.72
130	411021.88	1531197.80
131	411020.69	1531210.34
1	411030.70	1531215.04
132	410882.85	1531126.06
133	410897.15	1531145.58
134	410911.99	1531166.04
135	410856.67	1531206.78
136	410855.37	1531207.73
137	410792.88	1531253.75

138	410744.57	1531289.32
139	410729.38	1531268.70
140	410714.79	1531248.89
141	410716.24	1531241.42
142	410730.40	1531236.02
143	410762.48	1531212.55
144	410825.01	1531166.51
145	410826.44	1531165.45
146	410872.44	1531131.79
147	410879.73	1531126.24
132	410882.85	1531126.06
148	410976.08	1531199.65
149	411007.39	1531212.90
150	411009.72	1531213.88
151	411011.99	1531216.31
152	411005.33	1531232.89
153	411004.86	1531234.23
154	411000.47	1531285.44
155	410996.47	1531329.34
156	410996.14	1531334.57
157	410997.47	1531344.60
158	411000.60	1531349.64
159	411008.09	1531353.08
160	411010.21	1531355.35
161	411000.31	1531427.21
162	410996.54	1531431.06
163	410989.10	1531431.99
164	410984.26	1531435.06
165	410981.38	1531439.34
166	410978.29	1531441.12
167	410965.64	1531445.50
168	410964.61	1531445.65
169	410953.49	1531440.99
170	410954.99	1531428.31
171	410958.86	1531409.38
172	410962.25	1531393.80
173	410964.74	1531382.97
174	410967.62	1531340.83
175	410964.88	1531332.48
176	410958.31	1531327.44
177	410956.17	1531322.13
178	410957.52	1531299.88
179	410956.69	1531292.77
180	410951.23	1531271.88
181	410951.58	1531267.32
182	410962.57	1531234.51
183	410965.62	1531216.56

184	410972.59	1531200.06
148	410976.08	1531199.65
185	410901.36	1531193.74
186	410920.51	1531179.64
187	410927.80	1531179.76
188	410959.71	1531193.25
189	410962.31	1531198.65
190	410955.81	1531214.05
191	410955.17	1531218.89
192	410951.77	1531221.22
193	410903.45	1531201.54
185	410901.36	1531193.74
194	410952.60	1531232.78
195	410941.76	1531264.64
196	410941.12	1531272.84
197	410947.24	1531296.16
198	410935.40	1531295.06
199	410926.41	1531290.82
200	410907.47	1531277.18
201	410904.03	1531276.02
202	410901.37	1531274.76
203	410898.84	1531273.24
204	410896.86	1531271.77
205	410888.27	1531268.23
206	410874.66	1531266.53
207	410859.54	1531262.99
208	410824.52	1531256.91
209	410822.88	1531251.53
210	410887.02	1531204.29
211	410899.55	1531209.65
212	410923.48	1531219.41
213	410924.22	1531219.59
214	410926.99	1531220.58
215	410930.07	1531222.09
216	410949.04	1531229.82
194	410952.60	1531232.78
217	410946.14	1531311.76
218	410946.58	1531313.67
219	410946.31	1531317.75
220	410946.46	1531325.93
221	410950.42	1531333.58
222	410955.89	1531337.28
223	410957.52	1531342.04
224	410957.25	1531345.71
225	410955.38	1531347.60

226	410952.47	1531348.10
227	410949.57	1531346.54
228	410942.75	1531340.99
229	410918.99	1531327.38
230	410908.61	1531322.11
231	410898.09	1531314.07
232	410880.60	1531307.63
233	410869.58	1531305.29
234	410840.36	1531299.45
235	410826.42	1531295.16
236	410794.24	1531291.04
237	410784.64	1531289.39
238	410781.96	1531281.65
239	410801.58	1531267.21
240	410805.95	1531265.00
241	410810.08	1531264.10
242	410812.93	1531264.20
243	410819.95	1531265.31
244	410856.27	1531271.46
245	410872.41	1531275.28
246	410886.37	1531277.03
247	410899.67	1531282.66
248	410920.95	1531298.00
249	410944.51	1531309.51
250	410945.17	1531310.18
251	410945.72	1531310.93
217	410946.14	1531311.76
218	410763.85	1531295.10
219	410785.30	1531299.62
220	410823.10	1531306.73
221	410836.96	1531310.95
222	410853.31	1531314.22
223	410877.85	1531316.20
224	410894.13	1531322.21
225	410904.27	1531329.96
226	410917.63	1531337.04
227	410937.99	1531348.64
228	410945.20	1531354.48
229	410949.65	1531358.63
230	410951.07	1531362.30
231	410950.44	1531373.48
232	410950.17	1531377.51
233	410949.78	1531380.96
234	410945.63	1531383.47
235	410941.88	1531381.14
236	410926.45	1531370.96
237	410916.78	1531365.52

238	410901.44	1531359.33
239	410893.67	1531352.64
240	410884.41	1531348.77
241	410876.00	1531346.23
242	410861.93	1531344.33
243	410852.19	1531344.57
244	410834.32	1531340.50
245	410812.05	1531331.96
246	410773.03	1531324.04
247	410768.99	1531322.57
248	410756.45	1531305.55
249	410756.19	1531300.74
218	410763.85	1531295.10
250	410792.03	1531338.09
251	410809.80	1531341.70
252	410831.47	1531350.08
253	410849.56	1531354.20
254	410859.04	1531356.07
255	410878.62	1531362.66
256	410898.07	1531368.72
257	410912.49	1531374.09
258	410922.51	1531379.76
259	410936.14	1531389.30
260	410945.75	1531396.17
261	410949.58	1531405.03
262	410945.23	1531426.08
263	410943.56	1531440.07
264	410942.59	1531444.31
265	410939.99	1531446.40
266	410937.15	1531445.55
267	410934.85	1531444.45
268	410930.45	1531435.65
269	410914.52	1531422.46
270	410902.34	1531413.06
271	410892.58	1531411.94
272	410878.10	1531401.77
273	410870.95	1531399.93
274	410865.00	1531399.04
275	410847.84	1531400.79
276	410823.91	1531395.24
277	410821.44	1531394.15
278	410817.55	1531389.07
279	410814.13	1531387.91
280	410800.05	1531386.16
281	410791.05	1531386.13
282	410789.12	1531386.25
283	410785.00	1531387.98

284	410780.37	1531391.02
285	410774.66	1531392.70
286	410762.75	1531392.16
287	410760.96	1531391.58
288	410759.58	1531390.31
289	410758.78	1531388.10
290	410759.24	1531385.79
291	410769.10	1531372.74
292	410784.47	1531358.12
293	410784.44	1531344.63
294	410785.01	1531342.36
295	410786.24	1531340.45
296	410788.50	1531338.76
297	410790.45	1531338.16
250	410792.03	1531338.09
298	411017.95	1531188.43
299	411019.38	1531193.17
300	411014.55	1531194.63
301	411013.15	1531189.83
298	411017.95	1531188.43
302	411014.91	1531179.79
303	411015.93	1531182.61
304	411013.10	1531183.63
305	411012.09	1531180.80
302	411014.91	1531179.79

4. ВИД РАЗРЕШЕННОГО ИСПОЛЬЗОВАНИЯ ОБРАЗУЕМЫХ ЗЕМЕЛЬНЫХ УЧАСТКОВ В СООТВЕТСТВИИ С ПРОЕКТОМ ПЛАНИРОВКИ ТЕРРИТОРИИ

Подготовка проекта межевания территории осуществляется применительно к территории в границах определенной правилами землепользования и застройки территориальной зоны смешанной жилой застройки Ж-2. Жилая зона смешанной застройки – территории, застроенные или планируемые к застройке индивидуальными жилыми домами, многоквартирными блокированными жилыми домами и многоквартирными жилыми домами секционного типа, объектами учебного, социального назначения, вспомогательными зданиями и сооружениями, а также для размещения скверов, игровых и спортивных площадок.

Виды разрешенного использования образуемых участков установлены в соответствии с Приказом Росреестра от 10.11.2020 № П/0412 «Об утверждении классификатора видов разрешенного использования земельных участков (с изменениями на 23 июня 2022 года)».

Вид разрешенного использования земельных участков с условными номерами ЗУ1.42-ЗУ1.49, ЗУ2.1, ЗУ3.1, ЗУ3.2, ЗУ3.4-ЗУ3.7, ЗУ1.51-ЗУ1.56, ЗУ1.58-ЗУ1.65, ЗУ1.67-ЗУ1.72, ЗУ5.1-ЗУ5.64, ЗУ6.2-ЗУ6.9, ЗУ7.2-ЗУ7.21, ЗУ7.23-ЗУ7.41, ЗУ8.1-ЗУ8.25, ЗУ8.27-ЗУ8.50, ЗУ9.1-ЗУ9.45 - Блокированная жилая застройка (Код 2.3). Данный вид разрешенного использования предполагает размещение жилого дома, блокированного с другим жилым домом (другими жилыми домами) в одном ряду общей боковой стеной (общими боковыми стенами) без проемов и имеющего отдельный выход на земельный участок; разведение декоративных и плодовых деревьев, овощных и ягодных культур; размещение гаражей для собственных нужд и иных вспомогательных сооружений; обустройство спортивных и детских площадок, площадок для отдыха. Вид разрешенного использования блокированная жилая застройка (Код 2.3) относится к основному виду разрешенного использования для территориальной зоны смешанной жилой застройки Ж-2.

Для земельных участков с условными номерами ЗУ2.1, ЗУ3.1, ЗУ3.2, ЗУ3.4-ЗУ3.7 проектом предлагается установить вид разрешенного использования - Малоэтажная многоквартирная жилая застройка (код 2.1.1). Данный вид разрешенного использования предполагает размещение малоэтажных многоквартирных домов (многоквартирные дома высотой до 4 этажей, включая мансардный); обустройство спортивных и детских площадок, площадок для отдыха; размещение объектов обслуживания жилой застройки во встроенных, пристроенных и встроенно-пристроенных помещениях малоэтажного многоквартирного дома, если общая площадь таких помещений в малоэтажном многоквартирном доме не составляет более 15% общей площади помещений дома. Вид разрешенного использования малоэтажная многоквартирная жилая застройка (код 2.1.1) относится к условно разрешенному виду использования для территориальной зоны смешанной жилой застройки Ж-2.

Вид разрешенного использования земельных участков ЗУ1.24, ЗУ1.41, ЗУ4.1, ЗУ4.2, ЗУ4.3 - Обслуживание жилой застройки (Код 2.7). Данный вид разрешенного использования предполагает размещение объектов капитального строительства, размещение которых предусмотрено видами разрешенного использования с кодами 3.1, 3.2, 3.3, 3.4, 3.4.1, 3.5.1, 3.6, 3.7, 3.10.1, 4.1, 4.3, 4.4, 4.6, 5.1.2, 5.1.3, если их размещение необходимо для обслуживания жилой застройки, а также связано с проживанием граждан, не причиняет вреда окружающей среде и санитарному благополучию, не нарушает права жителей, не требует установления санитарной зоны. Вид разрешенного использования

Обслуживание жилой застройки (Код 2.7) относится к основному виду разрешенного использования для территориальной зоны смешанной жилой застройки Ж-2.

Для земельного участка с условным номером ЗУ4.3 проектом предлагается установить вид разрешенного использования Хранение автотранспорта (Код 2.7.1). Данный вид разрешенного использования предполагает размещение отдельно стоящих и пристроенных гаражей, в том числе подземных, предназначенных для хранения автотранспорта, в том числе с разделением на машино-места, за исключением гаражей, размещение которых предусмотрено содержанием вида разрешенного использования с кодом 4.9. Вид разрешенного использования Хранение автотранспорта (Код 2.7.1) относится к условно разрешенный виду использования для территориальной зоны смешанной жилой застройки Ж-2.

Вид разрешенного использования земельных участков с условными номерами ЗУ10.1, ЗУ10.2, ЗУ10.3, ЗУ10.4, ЗУ10.5, ЗУ10.6, ЗУ10.7 - Коммунальное обслуживание (код 3.1). Данный вид разрешенного использования предполагает размещение зданий и сооружений в целях обеспечения физических и юридических лиц коммунальными услугами. Вид разрешенного использования Коммунальное обслуживание (код 3.1) относится к основному виду разрешенного использования для территориальной зоны смешанной жилой застройки Ж-2.

Вид разрешенного использования земельных участков ЗУ1.2-ЗУ1.7, ЗУ1.9-ЗУ1.23, ЗУ1.25 – ЗУ1.31, ЗУ1.33-ЗУ1.40 - Гостиничное обслуживание (код 4.7). Данный вид разрешенного использования предполагает размещение гостиниц. Вид разрешенного использования Гостиничное обслуживание (код 4.7) относится к основному виду разрешенного использования для территориальной зоны смешанной жилой застройки Ж-2.

Вид разрешенного использования земельных участков ЗУ1.1, ЗУ1.8, ЗУ1.32, ЗУ1.50, ЗУ1.57, ЗУ1.66, ЗУ1.73, ЗУ1.74, ЗУ3.3, ЗУ5.65, ЗУ6.1, ЗУ7.1, ЗУ7.22, ЗУ7.42, ЗУ7.43, ЗУ8.26, ЗУ8.51, ЗУ8.52, ЗУ9.46, ЗУ9.47, ЗУ9.48, ЗУ11.1 - Земельные участки (территории) общего пользования (Код 12.0). Данный вид разрешенного использования предполагает размещение земельных участков общего пользования. Содержание данного вида разрешенного использования включает в себя содержание видов разрешенного использования с кодами 12.0.1-12.0.2. Вид разрешенного использования Земельные участки (территории) общего пользования (Код 12.0) относится к основному виду разрешенного использования для территориальной зоны смешанной жилой застройки Ж-2.

Вид разрешенного использования земельных участков ЗУ10.8, ЗУ10.9 – Благоустройство территории (Код 12.0.2). Данный вид разрешенного использования

предполагает размещение декоративных, технических, планировочных, конструктивных устройств, элементов озеленения, различных видов оборудования и оформления, малых архитектурных форм, некапитальных нестационарных строений и сооружений, информационных щитов и указателей, применяемых как составные части благоустройства территории, общественных туалетов. Вид разрешенного использования Благоустройство территории (Код 12.0.2) относится к основному виду разрешенного использования для территориальной зоны смешанной жилой застройки Ж-2.

5. СВЕДЕНИЯ О ГРАНИЦАХ ТЕРРИТОРИИ, В ОТНОШЕНИИ КОТОРОЙ УТВЕРЖДЕН ПРОЕКТ МЕЖЕВАНИЯ

Подготовка проекта межевания территории осуществляется применительно к территории площадью 10, 1253 Га.

Сведения о границах территории, в отношении которой утвержден проект межевания, содержат перечень координат характерных точек этих границ в системе координат, используемой для ведения Единого государственного реестра недвижимости - системе координат МСК-66 (местная система координат Свердловской области). Координаты характерных точек границ территории, в отношении которой утвержден проект межевания, определяются в соответствии с требованиями к точности определения координат характерных точек границ, установленных в соответствии с Градостроительным Кодексом для территориальных зон.

Перечень координат характерных точек границ проекта межевания представлен в Таблице 3.

Таблица 3. Перечень координат характерных точек границ проекта межевания

№п/п	х	у
1	410894.77	1531072.59
2	410905.84	1531080.16
3	410928.72	1531095.82
4	410989.15	1531135.44
5	411013.64	1531171.16
6	411021.87	1531197.90
7	411020.69	1531210.34
8	411036.41	1531217.68
9	411069.94	1531230.76
10	411063.11	1531256.60
11	411059.67	1531285.79

12	411057.28	1531323.15
13	411049.38	1531348.92
14	411038.43	1531390.83
15	411037.79	1531395.19
16	411036.11	1531442.59
17	411034.47	1531461.82
18	411024.50	1531477.87
19	411012.07	1531483.25
20	410997.12	1531479.13
21	410993.34	1531478.14
22	410991.52	1531477.65
23	410959.68	1531486.91
24	410935.02	1531487.09
25	410926.28	1531485.19
26	410909.22	1531470.47
27	410906.16	1531464.23
28	410902.41	1531458.94
29	410897.18	1531455.14
30	410891.00	1531453.21
31	410886.09	1531453.31
32	410879.24	1531449.24
33	410871.96	1531446.53
34	410854.26	1531441.38
35	410802.66	1531430.58
36	410790.37	1531431.04
37	410740.93	1531432.76
38	410691.74	1531461.91
39	410763.11	1531368.24
40	410728.39	1531325.47
41	410691.89	1531279.28
42	410691.52	1531232.08
43	410699.12	1531232.02
44	410709.70	1531229.64
45	410721.96	1531224.84
46	410864.64	1531119.82
47	410867.42	1531117.00
1	410894.77	1531072.59


**ДОКУМЕНТАЦИЯ ПО ПЛАНИРОВКЕ ТЕРРИТОРИИ:
«Застройка малоэтажными жилыми домами в границах
земельных участков с кадастровыми номерами
66:36:1801011:6, 66:36:1801011:10, 66:36:1801011:195,
по ул. Набережная в п. Санаторный городского округа
Верхняя Пышма»**

Том 3. Проект межевания территории.

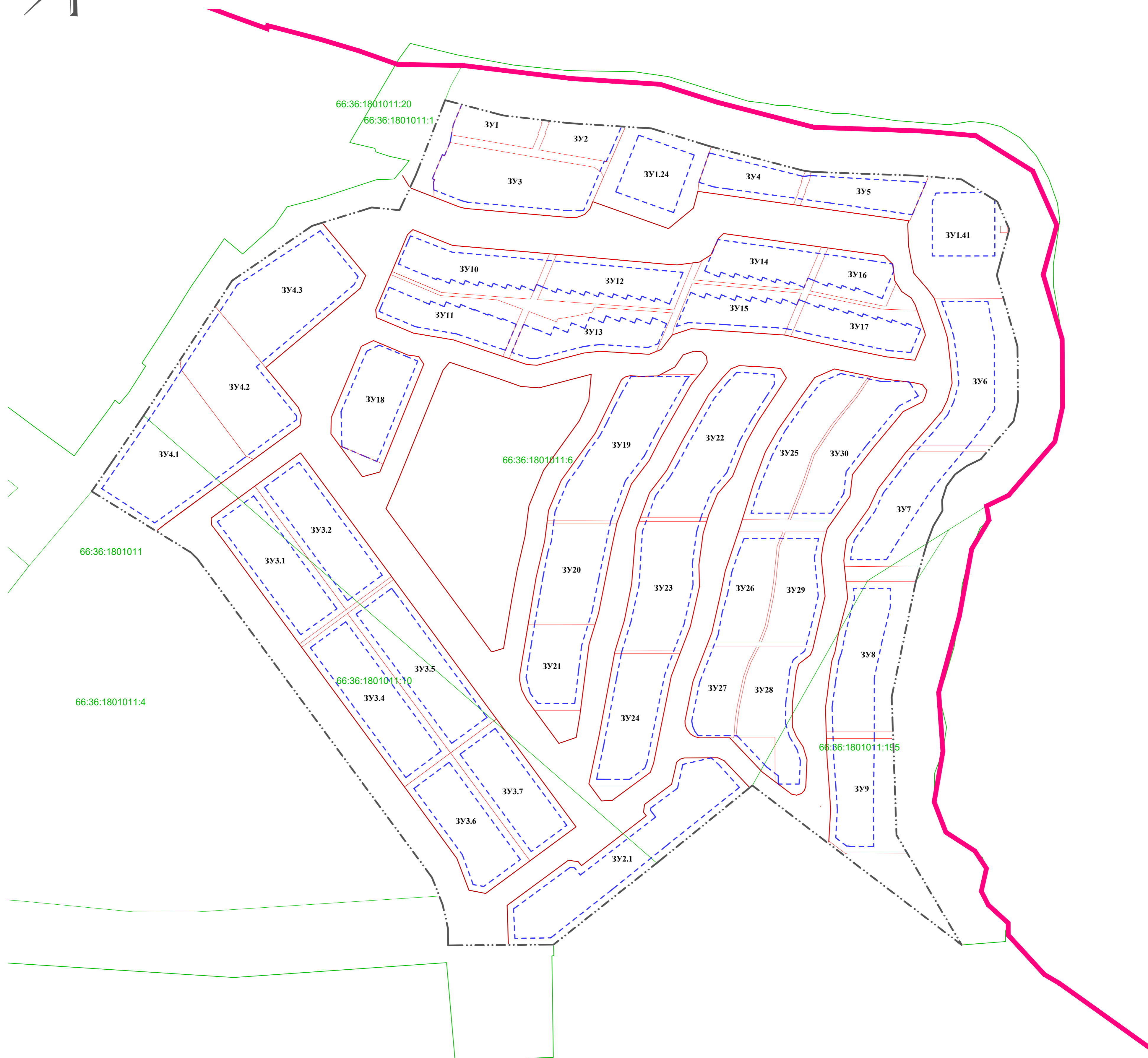
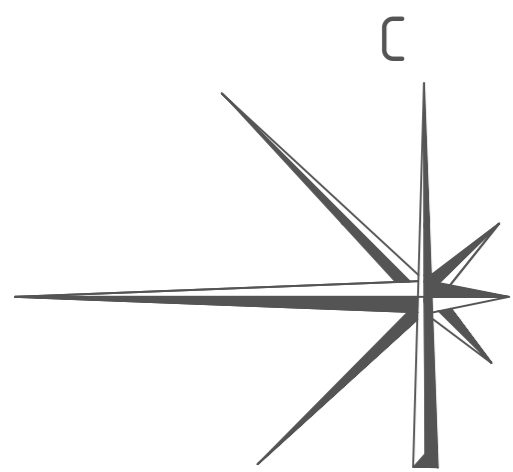
Основная (утверждаемая) часть.

Раздел 6. Графическая часть.

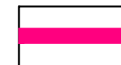




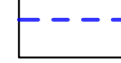


141-ППТ/ПМТ-ЦПР-2022/ГЧ6

<i>Изм.</i>	<i>№ докум.</i>	<i>Подпись</i>	<i>Дата</i>
			06.23




ЧЕРТЕЖ МЕЖЕВАНИЯ ТЕРРИТОРИИ
НА ПЕРИОД СТРОИТЕЛЬСТВА М 1:1000





УСЛОВНЫЕ ОБОЗНАЧЕНИЯ

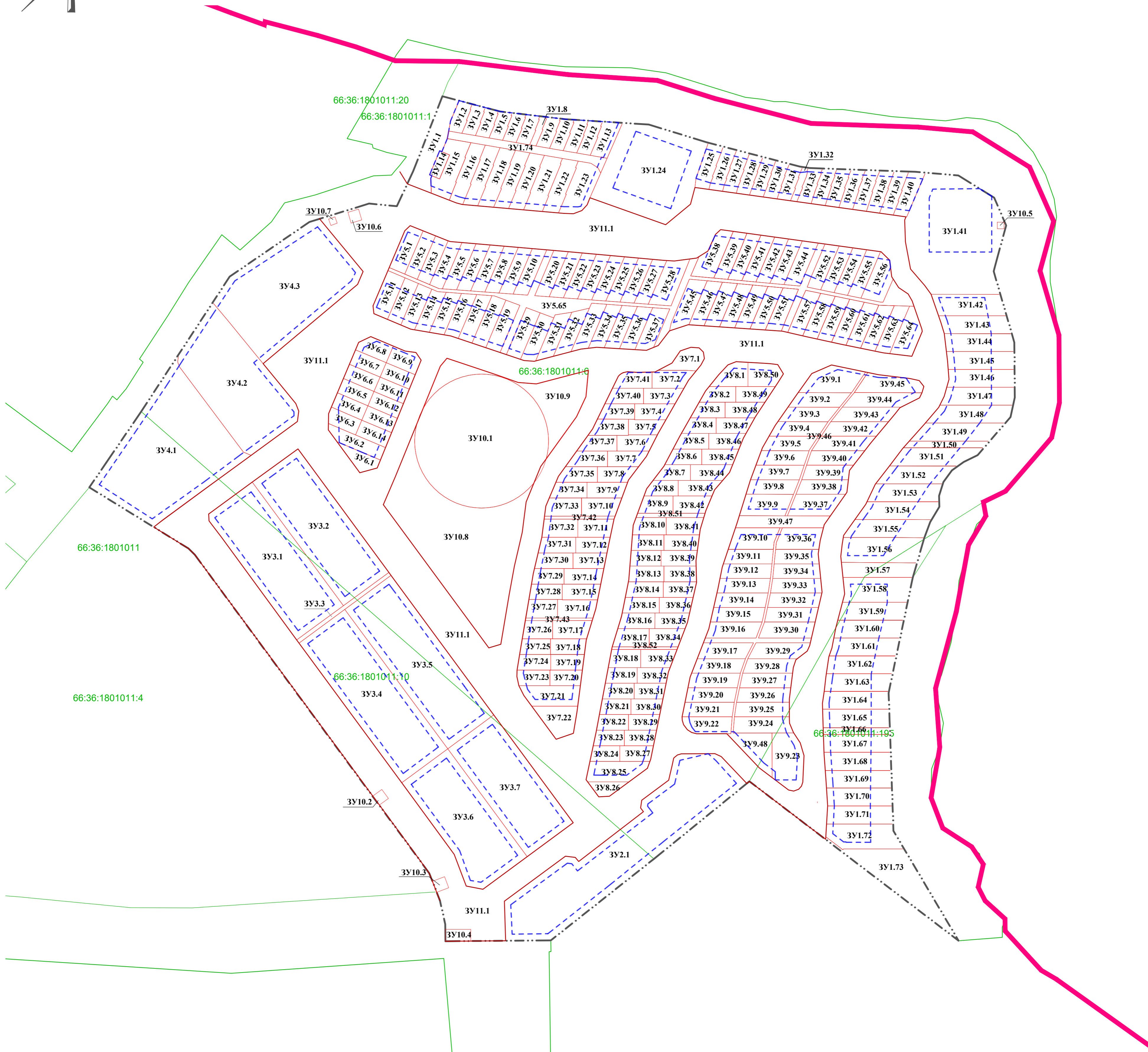
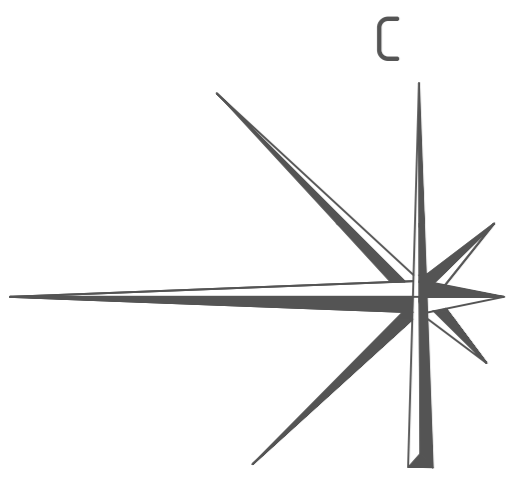
-  ГРАНИЦА НАСЕЛЕННОГО ПУНКТА П.САНАТОРНЫЙ
-  ГРАНИЦА ПРОЕКТА МЕЖЕВАНИЯ
-  ГРАНИЦЫ ЗЕМЕЛЬНЫХ УЧАСТКОВ, УЧТЕННЫХ В ГКН
-  КАДАСТРОВЫЙ НОМЕР УЧАСТКОВ
-  КРАСНАЯ ЛИНИЯ УСТАНОВЛИВАЕМАЯ
-  ЛИНИЯ РЕГУЛИРОВАНИЯ ЗАСТРОЙКИ
-  ГРАНИЦА ОБРАЗУЕМЫХ ЗЕМЕЛЬНЫХ УЧАСТКОВ
-  УСЛОВНЫЙ НОМЕР ОБРАЗУЕМЫХ ЗЕМЕЛЬНЫХ УЧАСТКОВ

ВИДЫ РАЗРЕШЕННОГО ИСПОЛЬЗОВАНИЯ ОБРАЗУЕМЫХ ЗЕМЕЛЬНЫХ УЧАСТКОВ

-  БЛОКИРОВАННАЯ ЖИЛАЯ ЗАСТРОЙКА (КОД 2.3)
-  ОБСЛУЖИВАНИЕ ЖИЛОЙ ЗАСТРОЙКИ (КОД 2.7)
-  ГОСТИНИЧНОЕ ОБСЛУЖИВАНИЕ (КОД 4.7)

						141-ППТ/ПМТ-ЦПР-2022/ГЧ6			
						«Застройка малоэтажными жилыми домами в границах земельных участков с кадастровыми номерами 66:36:1801011:6, 66:36:1801011:10, 66:36:1801011:195, по ул. Набережная в п. Санаторный городского округа Верхняя Пышма»			
Изм.	Кол.	Лист	Док.	Подпись	Дата	Проект межевания территории. Основная (утверждаемая) часть	Стадия	Лист	Листов
Разработал		Ковязина			06.23		ПМТ	1	2
Проверил		Горячая			06.23	Чертеж межевания территории на период строительства М 1:1000	МБУ "Центр пространственного развития ГО Верхняя Пышма"		
							Формат А2		

ЧЕРТЕЖ МЕЖЕВАНИЯ ТЕРРИТОРИИ
НА РАСЧЕТНЫЙ СРОК М1:1000



УСЛОВНЫЕ ОБОЗНАЧЕНИЯ

- ГРАНИЦА НАСЕЛЕННОГО ПУНКТА П.САНАТОРНЫЙ
- ГРАНИЦА ПРОЕКТА МЕЖЕВАНИЯ
- ГРАНИЦЫ ЗЕМЕЛЬНЫХ УЧАСТКОВ, УЧТЕННЫХ В ГКН
- КАДАСТРОВЫЙ НОМЕР УЧАСТКОВ
- КРАСНАЯ ЛИНИЯ УСТАНОВЛИВАЕМАЯ
- ЛИНИЯ РЕГУЛИРОВАНИЯ ЗАСТРОЙКИ
- ГРАНИЦА ОБРАЗУЕМЫХ ЗЕМЕЛЬНЫХ УЧАСТКОВ
- УСЛОВНЫЙ НОМЕР ОБРАЗУЕМЫХ ЗЕМЕЛЬНЫХ УЧАСТКОВ

ВИДЫ РАЗРЕШЕННОГО ИСПОЛЬЗОВАНИЯ ОБРАЗУЕМЫХ ЗЕМЕЛЬНЫХ УЧАСТКОВ

- МАЛОЭТАЖНАЯ МНОГOKВАРТИРНАЯ ЖИЛАЯ ЗАСТРОЙКА (КОД 2.1.1)
- БЛОКИРОВАННАЯ ЖИЛАЯ ЗАСТРОЙКА (КОД 2.3)
- ХРАНЕНИЕ АВТОТРАНСПОРТА (КОД 2.7.1)
- ОБСЛУЖИВАНИЕ ЖИЛОЙ ЗАСТРОЙКИ (КОД 2.7)
- КОММУНАЛЬНОЕ ОБСЛУЖИВАНИЕ (КОД 3.1)
- ГОСТИНИЧНОЕ ОБСЛУЖИВАНИЕ (КОД 4.7)
- ЗЕМЕЛЬНЫЕ УЧАСТКИ (ТЕРРИТОРИИ) ОБЩЕГО ПОЛЬЗОВАНИЯ (КОД 12.0)
- БЛАГОУСТРОЙСТВО ТЕРРИТОРИИ (КОД 12.0.2)

					141-ППТ/ПМТ-ЦПР-2022/ГЧ6					
					«Застройка малоэтажными жилыми домами в границах земельных участков с кадастровыми номерами 66:36:1801011:6, 66:36:1801011:10, 66:36:1801011:195, по ул. Набережная в п. Санаторный городского округа Верхняя Пышма»					
Изм.	Кол.	Лист	Док.	Подпись	Дата	Проект межевания территории. Основная (утверждаемая) часть.	Стадия	Лист	Листов	
							ПМТ	2	2	
					Чертеж межевания территории на расчетный срок М 1:1000			МБУ "Центр пространственного развития ГО Верхняя Пышма"		