


**ДОКУМЕНТАЦИЯ ПО ПЛАНИРОВКЕ ТЕРРИТОРИИ:
«Застройка малоэтажными жилыми домами в границах
земельных участков с кадастровыми номерами
66:36:1801011:6, 66:36:1801011:10, 66:36:1801011:195,
по ул. Набережная в п. Санаторный городского округа
Верхняя Пышма»**

Том 4. Проект межевания территории.

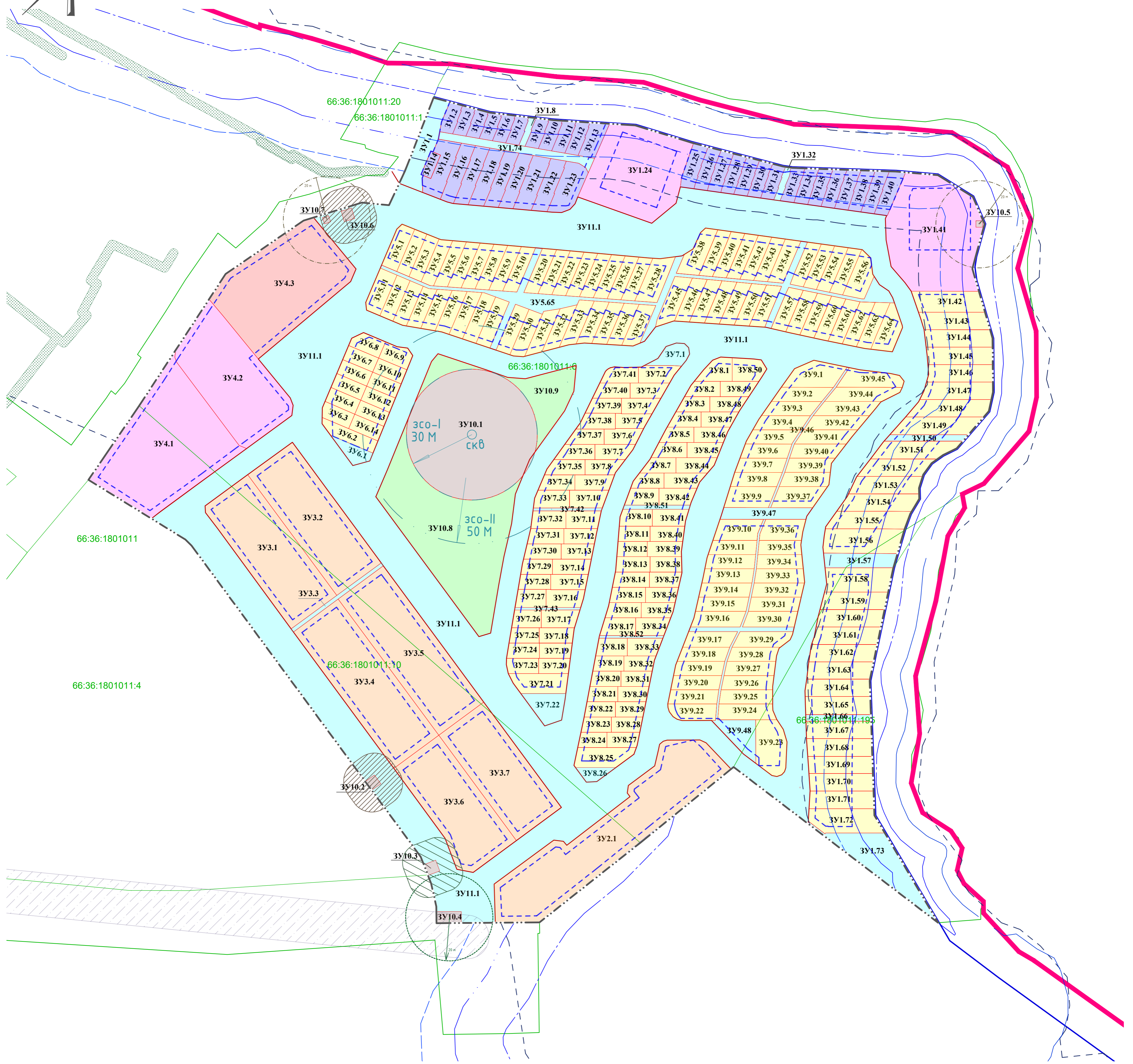
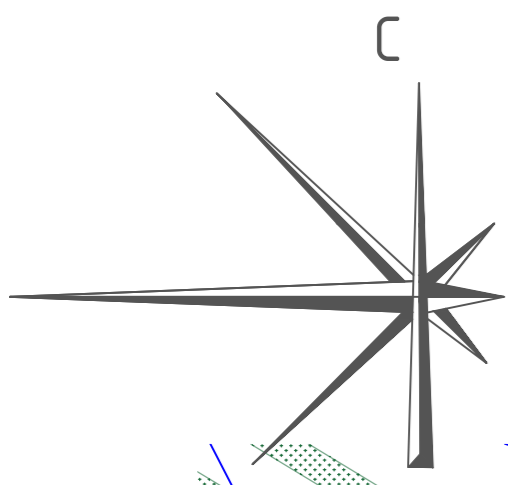
Материалы по обоснованию проекта.

Раздел 7. Графическая часть.

141-ППТ/ПМТ-ЦПР-2022/ГЧ7

Изм.	№ докум.	Подпись	Дата
			06.23

ЧЕРТЕЖ МЕЖЕВАНИЯ ТЕРРИТОРИИ М 1:1000



УСЛОВНЫЕ ОБОЗНАЧЕНИЯ

- ГРАНИЦА НАСЕЛЕННОГО ПУНКТА П.САНАТОРНЫЙ
- ГРАНИЦА ПРОЕКТА МЕЖЕВАНИЯ
- ГРАНИЦЫ ЗЕМЕЛЬНЫХ УЧАСТКОВ, УЧТЕННЫХ В ГКН
- КАДАСТРОВЫЙ НОМЕР УЧАСТКОВ
- КРАСНАЯ ЛИНИЯ УСТАНОВЛИВАЕМАЯ
- ЛИНИЯ РЕГУЛИРОВАНИЯ ЗАСТРОЙКИ
- ГРАНИЦА ОБРАЗУЕМЫХ ЗЕМЕЛЬНЫХ УЧАСТКОВ
- УСЛОВНЫЙ НОМЕР ОБРАЗУЕМЫХ ЗЕМЕЛЬНЫХ УЧАСТКОВ

ВИДЫ РАЗРЕШЕННОГО ИСПОЛЬЗОВАНИЯ ОБРАЗУЕМЫХ ЗЕМЕЛЬНЫХ УЧАСТКОВ

- МАЛОЭТАЖНАЯ МНОГОКВАРТИРНАЯ ЖИЛАЯ ЗАСТРОЙКА (КОД 2.1.1)
- БЛОКИРОВАННАЯ ЖИЛАЯ ЗАСТРОЙКА (КОД 2.3)
- ХРАНЕНИЕ АВТОТРАНСПОРТА (КОД 2.7.1)
- ОБСЛУЖИВАНИЕ ЖИЛОЙ ЗАСТРОЙКИ (КОД 2.7)
- КОММУНАЛЬНОЕ ОБСЛУЖИВАНИЕ (КОД 3.1)
- ГОСТИНИЧНОЕ ОБСЛУЖИВАНИЕ (КОД 4.7)
- ЗЕМЕЛЬНЫЕ УЧАСТКИ (ТЕРРИТОРИИ) ОБЩЕГО ПОЛЬЗОВАНИЯ (КОД 12.0)
- БЛАГОУСТРОЙСТВО ТЕРРИТОРИИ (КОД 12.0.2)

ЗОНЫ ОСОБОГО ИСПОЛЬЗОВАНИЯ ТЕРРИТОРИИ

- СУЩЕСТВУЮЩЕЕ ПРОЕКТИРУЕМЕЕ
- БЕРЕГОВАЯ ПОЛОСА
- ПРИБРЕЖНАЯ ЗАЩИТНАЯ ПОЛОСА
- ВОДООХРАННАЯ ЗОНА
- ЗОНА ЗАТОПЛЕНИЯ 1%
- ЗОНА СИЛЬНОГО ПОДТОПЛЕНИЯ
- ЗОНА УМЕРЕННОГО ПОДТОПЛЕНИЯ
- ЗОНА СЛАБОГО ПОДТОПЛЕНИЯ
- ПРОЕКТИРУЕМАЯ ВОДОЗАБОРНАЯ СКВАЖИНА
- ОХРАННЫЙ ПОЯС СКВАЖИНЫ (I/II)
- САНИТАРНО- ЗАЩИТНАЯ ЗОНА КНС
- САНИТАРНО- ЗАЩИТНАЯ ЗОНА ЛОС
- САНИТАРНО- ЗАЩИТНАЯ ЗОНА ГРП
- САНИТАРНО- ЗАЩИТНАЯ ЗОНА РП
- ДЕЙСТВУЮЩАЯ ОХРАННАЯ ЗОНА ОБЪЕКТОВ ЭЛЕКТРОСЕТЬЕВОГО ХОЗЯЙСТВА
- ДЕЙСТВУЮЩАЯ ОХРАННАЯ ЗОНА ОБЪЕКТОВ МАГИСТРАЛЬНЫХ ГАЗОПРОВОДОВ

Примечание:

На участке проектирования отсутствуют территории объектов культурного наследия регионального и местного значения, особо охраняемые природные территории и границы лесничеств, участков лесничеств, лесных кварталов, лесотаксационных выделов или частей лесотаксационных выделов.

141-ППТ/ПМТ-ЦПР-2022/ГЧ7					
Изм.	Кол.	Лист	Док.	Подпись	Дата
Разработал	Ковязина				06.23
Проверил	Горючая				06.23
«Застройка малоэтажными жилыми домами в границах земельных участков с кадастровыми номерами 66:36:1801011:6, 66:36:1801011:10, 66:36:1801011:195, по ул. Набережная в п. Санаторный городского округа Верхняя Пышма»					Статус
Проект межевания территории. Материалы по обоснованию проекта межевания территории					Лист
Чертеж межевания территории М 1:1000					Листов
					1
					1
					МБУ "Центр пространственного развития ГО Верхняя Пышма"
					Формат А1