



УРАЛ ДОРНИЦ

Общество с ограниченной ответственностью
«Уральский дорожный научно-исследовательский центр»

Документация по планировке территории
«Внесение изменений в проект планировки территории и проект межевания территории для размещения линейного объекта «Дорожно-транспортная инфраструктура г. Верхняя Пышма ул. Юбилейная (от просп. Успенского до ул. Гальянова)»

Том 3

Проект межевания территории
Основная часть

раздел 1 «Проект межевания территории. Графическая часть»
раздел 2 «Проект межевания территории. Текстовая часть»

98-УДН-ПМТ-ТЧ

(взамен утвержденной постановлением администрации городского округа Верхняя Пышма от 04.10.2017 № 716 (с изменениями от 07.11.2022 № 1349))

Генеральный директор

В.Н. Дмитриев

Главный инженер проекта

С.А. Чудинов

Изм.	№ док.	Подп.	Дата
1			11.2022
ЗАМ.	11-23		11.2023
изм 2	12-23		11.2023

2023

ЛИСТ РЕГИСТРАЦИИ ИЗМЕНЕНИЙ №2

№ изм	Том	Наименование	Кол-во листов	Локация изменений	Примечание
1	Том 1 Проект планировки территории Основная часть	Текстовая часть	-	-	Изменение редакции состава ППТ
2	Том 2. Материалы по обоснованию ППТ	Текстовая часть	-	-	Изменение редакции состава ППТ
3	Том 3. Проект межевания территории Основная часть	Текстовая часть	-	-	Изменение редакции состава ПМТ, обновление таблицы 4
4	Том 4 Проект межевания территории Материалы по обоснованию проекта межевания территории	Текстовая часть	-	-	Замена редакции ППТ, обновление таблицы 1

Список разработчиков

Должность	Фамилия	Подпись
1	2	3
Главный инженер проекта	С.А. Чудинов	
Ведущий специалист, кадастровый инженер	М.И. Русинова	

Состав документации по планировке территории

№ п/п	Наименование	Масштаб	Количество листов
1	2	3	4
І. Проект планировки территории			
Материалы основной части проекта планировки территории			
раздел 1 «Проект планировки территории. Графическая часть»			
1.1.1.	Чертеж красных линий. Шифр 98-УДН-ППТ-01	1:1000	2
1.1.2	Чертеж границ зон планируемого размещения линейных объектов. Чертеж границ зон планируемого размещения линейных объектов, подлежащих реконструкции в связи с изменением их местоположения. Шифр 98-УДН-ППТ-02	1:1000	1
раздел 2 «Положение о размещении линейных объектов»			
1.2.1.	Текстовая часть Шифр 98-УДН -ППТ-ТЧ	–	24
І. І. Проект планировки территории			
Материалы по обоснованию проекта планировки территории			
раздел 3 «Материалы по обоснованию проекта планировки территории. Графическая часть»			
1.1.3.1.	Схема расположения элементов планировочной структуры (территорий, занятых линейными объектами и (или) предназначенных для размещения линейных объектов). Шифр 98-УДН-ППТ-МО-01	1:25000	1
1.1.3.2.	Схема использования территории в период подготовки проекта планировки территории, совмещенная со схемой границ зон с особыми условиями использования территорий, особо охраняемых природных территорий, лесничеств Шифр 98-УДН-ППТ-МО-02	1:1000	1
1.1.3.3.	Схема организации улично-дорожной сети, и движения транспорта, совмещенная со схемой конструктивных и планировочных решений Шифр 98-УДН-ППТ-МО-03	1:1000	1
1.1.3.4.	Схема вертикальной планировки территории, инженерной подготовки и инженерной защиты территории, совмещенная со схемой границ территорий, подверженных риску возникновения чрезвычайных ситуаций природного и техногенного характера. Шифр 98-УДН-ППТ-МО-04	1:1000	2
раздел 4 «Материалы по обоснованию проекта планировки территории. Пояснительная записка»			
1.1.4.1.	Пояснительная записка. Шифр 98-УДН-ППТ-МО	–	76

II. Проект межевания территории			
Материалы основной части проекта межевания территории			
раздел 1 «Проект межевания территории. Графическая часть»			
2.1.1.	Чертеж межевания территории. Шифр 98-УДН-ПМТ-01	1:1000	1
раздел 2 «Проект межевания территории. Текстовая часть»			
2.2.1.	Текстовая часть. Шифр 98-УДН-ПМТ-ТЧ	–	36
II.1. Проект межевания территории			
Материалы по обоснованию проекта межевания территории			
раздел 3 «Материалы по обоснованию проекта межевания территории. Графическая часть»			
2.1.3.1.	Материалы по обоснованию проекта межевания территории. Чертеж фактического использования территории. Шифр 98-УДН-ПМТ-МО-ГЧ	1:1000	2
раздел 4 «Материалы по обоснованию проекта межевания территории. Пояснительная записка»			
2.1.4.1	Пояснительная записка Шифр 98-УДН-ПМТ-МО	–	15
2.1.4.2	Приложение	–	232

Документация по планировке территории

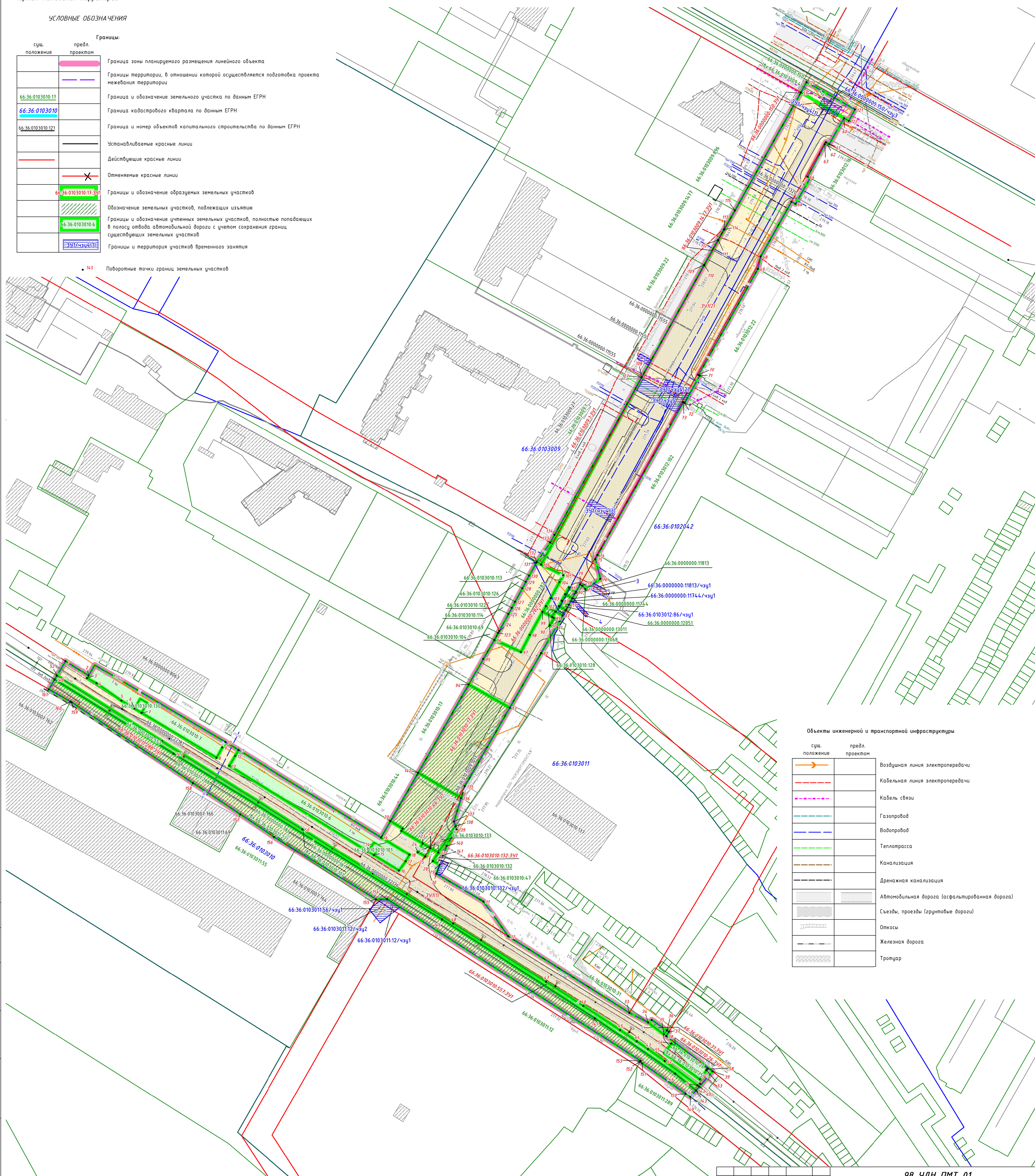
для размещения линейного объекта «Дорожно-транспортная инфраструктура г. Верхняя Пышма ул. Юбилейная (от просп. Успенского до ул. Гальянова)»

Чертеж межевания территории

УСЛОВНЫЕ ОБОЗНАЧЕНИЯ

сущ. положение	предл. проектом	Границы:
		Граница зоны планируемого размещения линейного объекта
		Границы территории, в отношении которой осуществляется подготовка проекта межевания территории
66:36:0103010:17		Граница и обозначение земельного участка по данным ЕГРН
66:36:0103010		Граница кадастрового квартала по данным ЕГРН
66:36:0103010:121		Граница и номер объектов капитального строительства по данным ЕГРН
		Устанавливаемые красные линии
		Действующие красные линии
		Отменяемые красные линии
66:36:0103010:17:391		Границы и обозначение образцов земельных участков
		Обозначение земельных участков, подлежащих изъятию
66:36:0103010:6		Границы и обозначение учетных земельных участков, полностью попадающих в полосу отвода автомобильной дороги с учетом сохранения границ существующих земельных участков
		Границы и территория участков временного занятия

• 745 Поворотные точки границ земельных участков



Объекты инженерной и транспортной инфраструктуры

сущ. положение	предл. проектом	
		Воздушная линия электропередачи
		Кабельная линия электропередачи
		Кабель связи
		Газопровод
		Водопровод
		Теплотрасса
		Канализация
		Дренажная канализация
		Автомобильная дорога (асфальтированная дорога)
		Съезды, проезды (грунтовые дороги)
		Откосы
		Железная дорога
		Тротуар

Примечание:
1. Координаты поворотных точек границ земельных участков в системе координат МСК-66 представлены в текстовой части тома 3 проекта межевания.

98-УДН-ПМТ-01					
Документация по планировке территории для размещения линейного объекта «Дорожно-транспортная инфраструктура г. Верхняя Пышма ул. Юбилейная (от просп. Успенского до ул. Гальянова) (взаим утверждённой постановлением администрации городского округа Верхняя Пышма от 04.10.2017 № 716 (с изменениями от 07.11.2022 № 1349))»					
Изм.	Колуч.	Лист	№ док.	Подпись	Дата
Составил	Рисцова				11.23
ГИП	Чудинов				11.23
Чертеж межевания территории					
Масштаб 1:1000					
			Стадия	Лист	Листов
				1	1

Текстовая часть**Содержание**

Введение.....	6
1. Сведения по установлению границ земельных участков.....	9
2. Сведения об отнесении образуемых земельных участков к определенной категории земель	24
3. Перечень координат характерных точек образуемых земельных участков, образуемых частей земельных участков.....	24
4. Сведения о границах территории, применительно к которой осуществляется подготовка проекта межевания.....	31
5. Вид разрешенного использования образуемых земельных участков, предназначенных для размещения линейных объектов и объектов капитального строительства, проектируемых в составе линейного объекта, а также существующих земельных участков, занятых линейными объектами и объектами капитального строительства, входящими в состав линейных объектов, в соответствии с проектом межевания территории.....	35

Введение

Документация по планировке территории «Внесение изменений в проект планировки территории и проект межевания территории для размещения линейного объекта «Дорожно-транспортная инфраструктура г. Верхняя Пышма ул. Юбилейная (от просп. Успенского до ул. Гальянова)» (взамен утвержденной постановлением администрации городского округа Верхняя Пышма от 04.10.2017 № 716 (с изменениями от 07.11.2022 № 1349)) разработана в рамках Муниципального контракта от 31.10.2022 № 2022.0348, заключенного между Муниципальным казенным учреждением «Управление капитального строительства городского округа Верхняя Пышма» (далее – МКУ «УКС ГО Верхняя Пышма») и обществом с ограниченной ответственностью «Уральский дорожный научно-исследовательский центр» на основании Постановления администрации городского округа Верхняя Пышма от 22.09.2023 № 1158 «О разработке проекта внесения изменений в проект планировки территории и проект межевания территории для размещения линейного объекта «Дорожно-транспортная инфраструктура г. Верхняя Пышма ул. Юбилейная (от просп. Успенского до ул. Гальянова)».

При разработке документации по планировке территории использованы следующие нормативные правовые акты и нормативные документы:

Градостроительный кодекс Российской Федерации;

Водный кодекс Российской Федерации;

Земельный кодекс Российской Федерации;

Лесной кодекс Российской Федерации;

Федеральный Закон от 8 ноября 2007 года № 257-ФЗ «Об автомобильных дорогах и о дорожной деятельности в Российской Федерации и о внесении изменений в отдельные законодательные акты Российской Федерации»;

Постановление Правительства Российской Федерации от 02.09.2009 № 717 (ред. от 11.03.2011) «О нормах отвода земель для размещения автомобильных дорог и (или) объектов дорожного сервиса»;

Постановление Правительства Российской Федерации от 12.11.2020 № 1816 «Об утверждении перечня случаев, при которых для строительства, реконструкции линейного объекта не требуется подготовка документации по планировке территории, перечня случаев, при которых для строительства, реконструкции объекта капитального строительства не требуется получение разрешения на строительство, перечня случаев, при которых для создания горных выработок в ходе ведения горных работ не требуется получение разрешения на строительство, внесении изменений в перечень видов объектов, размещение которых может осуществляться на землях или земельных участках, находящихся в государственной или муниципальной собственности, без предоставления земельных участков и установления сервитутов, и о признании утратившими силу некоторых актов Правительства Российской Федерации» (далее – постановление от 12.11.2020 № 1816);

Генеральный план городского округа Верхняя Пышма применительно к территории города Верхняя Пышма, утвержденный Решением Думы городского

округа Верхняя Пышма от 26.02.2010 № 16/1, с учетом утвержденных изменений на момент разработки документации по планировке территории (далее – Генеральный план);

Правила землепользования и застройки на территории городского округа Верхняя Пышма, утвержденные Решением Думы городского округа Верхняя Пышма от 31.10.2019 № 15/4 (в действующей редакции);

Проект планировки территории и проект межевания территории для размещения линейного объекта «Дорожно-транспортная инфраструктура г. Верхняя Пышма ул. Юбилейная» (от просп. Успенского до ул. Гальянова)», утвержденные постановлением администрации городского округа Верхняя Пышма от 04.10.2017 № 716 (с изменениями от 07.11.2022 № 1349);

Проект планировки территории и проект межевания территории в городе Верхняя Пышма в границах проспекта Успенского, улиц Юбилейной, Огнеупорщиков, Машиностроителей, Сварщиков, Гальянова, утвержденные постановлением администрации городского округа Верхняя Пышма от 01.11.2017 № 794 (с изменениями от 24.11.2022 № 1427);

Документация по планировке территории для размещения линейного объекта «Дорожно-транспортная инфраструктура г. Верхняя Пышма. Автодорога от промплощадки ОАО «Уральский завод химреактивов» до промплощадки АО «Уралэлектромедь», утвержденная постановлением администрации городского округа Верхняя Пышма от 07.08.2017 № 555 (с изменениями от 07.04.2021 № 266);

Документация по планировке территории «Проект планировки территории, проект межевания территории в границах улицы Гальянова - Парковая», утвержденная постановлением администрации городского округа Верхняя Пышма от 21.08.2023 № 1017;

Документация по планировке территории «Проект планировки территории, проект межевания территории в границах улицы Гальянова - улицы Огнеупорщиков - улицы Калинина в кадастровом квартале 66:36:0103010», утвержденная постановлением администрации городского округа Верхняя Пышма от 26.06.2023 № 755;

Документация по планировке территории «Проект планировки территории, проект межевания территории в границах улицы Гальянова - улицы Огнеупорщиков - улицы Юбилейная - улицы Калинина», утвержденная постановлением администрации городского округа Верхняя Пышма от 30.12.2022 № 1646;

СП 396.1325800.2018 «Улицы и дороги населенных пунктов. Правила градостроительного проектирования»;

СП 42.13330.2016. Свод правил. Градостроительство. Планировка и застройка городских и сельских поселений. Актуализированная редакция СНиП 2.07.01-89* (утв. Приказом Минстроя России от 30.12.2016 № 1034/пр);

РДС 30-201-98 «Инструкция о порядке проектирования и установления красных линий в городах и других поселениях Российской Федерации»;

Приказ Министерства транспорта Российской Федерации (Минтранс России) от 06.06.2012 № 199;

Приказ Федеральной службы государственной регистрации, кадастра и картографии от 14.12.2021 № П/0592 «Об утверждении формы и состава сведений межевого плана, требований к его подготовке»;

СП 34.13330.2021. Свод правил. Автомобильные дороги;

СП 51.13330.2011 «СНиП 23-03-2003 Защита от шума»;

Постановление Главного государственного санитарного врача Российской Федерации от 25.09.2007 № 74 «О введении в действие новой редакции санитарно-эпидемиологических правил и нормативов СанПиН 2.2.1/2.1.1.1200-03 «Санитарно-защитные зоны и санитарная классификация предприятий, сооружений и иных объектов»;

Материалы инженерных изысканий, выполненные ООО «УРАЛТИСИЗ» в 2023 году;

Действующие государственные регламенты, нормы, правила, стандарты, а также исходные данные, технические условия и требования, выданные органами государственного надзора и заинтересованными организациями;

Иные действующие государственные регламенты, нормы, правила, стандарты, а также исходные данные, технические условия и требования, выданные органами государственного надзора и заинтересованными организациями.

Документация по планировке территории выполнена в системе координат МСК-66.

1. Сведения по установлению границ земельных участков

Целью настоящего проекта является установление границ земельных участков, их категории земель и вида разрешенного использования земельных участков, предназначенных для размещения линейного объекта.

Зона планируемого размещения линейного объекта проходит в границах кадастровых кварталов 66:36:0103009, 66:36:0103010, 66:36:0103011, 66:36:0103012 и полностью находится в границах населенного пункта – город Верхняя Пышма городского округа Верхняя Пышма.

Для формирования постоянной полосы отвода проектируемого линейного объекта настоящим проектом межевания территории предусмотрено образование земельных участков из земельных участков с кадастровыми номерами: ЕЗП 66:36:0000000:150 (вх. 66:36:0103009:4), 66:36:0000000:282, 66:36:0000000:11744, 66:36:0000000:11813, 66:36:0000000:12051, 66:36:0000000:13011, 66:36:0000000:13068, 66:36:0103009:1, 66:36:0103009:1477, 66:36:0103010:17 (в том числе ОКС с кадастровым номером 66:36:0103010:121), ЕЗП 66:36:0103010:26 (вх. 66:36:0103010:35), 66:36:0103010:31, 66:36:0103010:44, 66:36:0103010:47, 66:36:0103010:132, 66:36:0103010:557, 66:36:0103011:288 и из неразграниченных земель кадастровых кварталов 66:36:0103009, 66:36:0103010, 66:36:0103012.

Границы земельного участка с кадастровым номером 66:36:0000000:150 не установлены в соответствии с земельным законодательством. Проектом предлагается установление публичного сервитута в целях размещения автомобильной дороги. Для установления публичного сервитута с условным номером 66:36:0000000:150/чзу1 необходимо проведение кадастровых работ:

- по уточнению земельного участка с кадастровым номером 66:36:0000000:150 или
- по образованию земельного участка с условным номером 66:36:0000000:150:ЗУ1 путем раздела земельного участка с сохранением исходного в измененных границах.

Перечень земельных участков, попадающих в границу территории, в отношении которой осуществляется подготовка проекта межевания, представлен в таблице № 1

При разработке проекта межевания территории за основу приняты границы зоны планируемого размещения линейного объекта.

Кадастровые работы по образованию земельных участков под постоянную полосу отвода автодороги планируется осуществлять в 3 этапа:

1 этап:

- образование земельных участков из земель, муниципальная собственность на которые не разграничена;
- образование земельных участков из земельных участков, находящихся в государственной или муниципальной собственности;

2 этап:

- изъятие земельных участков для муниципальных нужд;

– образование путем раздела земельного участка с сохранением исходного в измененных границах;

3 этап:

– образование путем объединения (ранее образованных) земельных участков.

Кроме того, под временное использование в целях переустройства сетей связи предусмотрено формирование частей земельных участков, которые представлены в таблице № 4.

Перечень образуемых земельных участков представлен в таблице № 3.

Перечень земельных участков, в отношении которых предполагается изъятие для муниципальных нужд, представлен в таблице № 4.

Перечень образуемых частей земельных участков представлен в таблице № 5.

Структура обозначения образуемых земельных участков и их частей (условный номер) принята в соответствии с приказом Федеральной службы государственной регистрации, кадастра и картографии от 14.12.2021 №П/0592 «Об утверждении формы и состава сведений межевого плана, требований к его подготовке».

Перечень земельных участков, попадающих в границу территории, в отношении которой осуществляется подготовка проекта межевания территории

№ п/п	Кадастровый номер земельного участка	Статус земельного участка	Площадь земельного участка, кв. м	Характеристика площади и границ земельного участка (уточненные/декларированные)	Местоположение	Категория земель	Вид разрешенного использования земельного участка	Сведения о правообладателе	Сведения об объектах недвижимого имущества, попадающих в зону планируемого размещения линейного объекта, в границах земельного участка
1	2	3	4	5	6	7	8	9	10
1	66:36:0000000:11744	Учтенный	28	уточненная	Свердловская область, г. Верхняя Пышма, ул. Юбилейная, 28, ГСК № 134 «Гаражник», бокс №26	Земли населённых пунктов	Обслуживание автотранспорта	Собственность	66:36:0000000:3845
2	66:36:0000000:11813	Учтенный	28	уточненная	Свердловская область, г. Верхняя Пышма, ул. Юбилейная, 28, ГСК № 134 «Гаражник», бокс №25	Земли населённых пунктов	Обслуживание автотранспорта	Собственность	66:36:0000000:3845
3	66:36:0000000:12051	Учтенный	22	уточненная	Свердловская область, г. Верхняя Пышма, ул. Юбилейная, 28, ГСК № 134 «Гаражник», бокс №27	Земли населённых пунктов	Обслуживание автотранспорта	Собственность	66:36:0000000:3845
4	66:36:0000000:13011	Учтенный	23	уточненная	Свердловская область, г. Верхняя Пышма, ул. Юбилейная, 28, ГСК № 134 «Гаражник», бокс № 28	Земли населённых пунктов	Объекты гаражного назначения	Собственность	66:36:0000000:3845
5	66:36:0000000:13068	Учтенный	32	уточненная	Свердловская область, г. Верхняя Пышма, ул. Юбилейная, 28, ГСК №134 «Гаражник», гаражный бокс № 30	Земли населённых пунктов	объекты гаражного назначения	Собственность	66:36:0000000:3845
6	ЕЗП 66:36:0000000:150 (вх. 66:36:0103009:4)	Ранее учтенный	39571 (1300)	декларированная	обл. Свердловская, г. Верхняя Пышма, Автодорога «Верхняя Пышма - Среднеуральск – Исеть»	Земли населённых пунктов	Под существующими автомобильными дорогами	Собственность Постоянное пользование	-
7	66:36:0000000:282	Учтенный	846	уточненная	обл. Свердловская, г. Верхняя Пышма, ул. Юбилейная, 28	Земли населённых пунктов	земли общего пользования	Аренда	-
8	66:36:0103009:1	Ранее учтенный	17780	уточненная	Свердловская область, г. Верхняя Пышма, проспект Успенский, 1136	Земли населённых пунктов	жилые многоквартирные дома секционного типа свыше пяти этажей, административные здания, офисы, конторы	Ипотека в силу закона, Договор участия в долевом строительстве	66:36:0000000:11499
9	66:36:0103009:1477	Учтенный	10461	уточненная	Российская Федерация, Свердловская область, городской округ Верхняя Пышма, г. Верхняя Пышма, проспект Успенский	Земли населённых пунктов	Многоэтажная жилая застройка (высотная застройка)	Ипотека в силу закона, Договор участия в долевом строительстве	-
10	66:36:0103010:6	Ранее учтенный	1196	уточненная	обл. Свердловская, г. Верхняя Пышма, между улицей Калинина и улицей Сварщиков	Земли населённых пунктов	Под объект гаражной застройки	Сведения о зарегистрированных правах в ЕГРН, отсутствуют	данные отсутствуют
11	66:36:0103010:7	Ранее учтенный	822	уточненная	обл. Свердловская, г. Верхняя Пышма, между улицей Калинина и улицей Сварщиков	Земли населённых пунктов	Под объект гаражной застройки	Сведения о зарегистрированных правах в ЕГРН, отсутствуют	данные отсутствуют

1	2	3	4	5	6	7	8	9	10
12	66:36:0103010:17	Ранее учтенный	2993	уточненная	Местоположение установлено относительно ориентира, расположенного в границах участка. Почтовый адрес ориентира: обл. Свердловская, г. Верхняя Пышма, ул. Юбилейная, дом 28.	Земли населённых пунктов	гаражный комплекс специальной техники с платной автостоянкой	Собственность	66:36:0000000:353, 66:36:0103010:121
13	ЕЗП 66:36:0103010:26 (вх. 66:36:0103010:35)	Ранее учтенный	652 (183,29)	уточненная	обл. Свердловская, г. Верхняя Пышма, район производственного склада ВПСУ	Земли населённых пунктов	Для строительства гаражного кооператива на 15 боксов	Сведения о зарегистрированных правах в ЕГРН, отсутствуют	66:36:0000000:22176, 66:36:0000000:22181
14	66:36:0103010:31	Ранее учтенный	1155	уточненная	обл. Свердловская, г. Верхняя Пышма, между улицей Калинина-улицей Сварщиков вдоль железной дороги	Земли населённых пунктов	Под объект гаражной застройки (коллективная гаражная застройка)	Сведения о зарегистрированных правах в ЕГРН, отсутствуют	данные отсутствуют
15	66:36:0103010:44	Учтенный	8916	уточненная	обл. Свердловская, г. Верхняя Пышма, ул. Огнеупорщиков, дом 1	Земли населённых пунктов	промышленные предприятия V класса опасности, объекты складского назначения различного профиля, административные здания	Собственность	66:36:0103010:93
16	66:36:0103010:47	Учтенный	1419	уточненная	обл. Свердловская, г. Верхняя Пышма, ул. Калинина, дом 70 А	Земли населённых пунктов	Под объект промышленности (производственная база предприятия машиностроения и металлообработки)	Аренда	данные отсутствуют
17	66:36:0103010:101	Учтенный	24	уточненная	Свердловская область, г. Верхняя Пышма, р-он Огнеупорного цеха, ГСК №54, гаражный бокс №41	Земли населённых пунктов	обслуживание автотранспорта	Собственность	данные отсутствуют
18	66:36:0103010:128	Учтенный	24	уточненная	Свердловская область, г. Верхняя Пышма, ул. Юбилейная, 28, ГСК №134 «Гаражник», бокс № 18	Земли населённых пунктов	Объекты гаражного назначения	Собственность	66:36:0000000:3845
19	66:36:0103010:130	Учтенный	30	уточненная	Свердловская область, г. Верхняя Пышма, между ул. Калинина - ул. Сварщиков вдоль железной дороги (ГСК № 54), бокс № 40	Земли населённых пунктов	объекты гаражного назначения	Собственность	66:36:0000000:3845
20	66:36:0103010:132	Учтенный	27	уточненная	Свердловская область, г. Верхняя Пышма, ГСК №40, вдоль железной дороги между ул. Калинина и ул. Сварщиков, №24	Земли населённых пунктов	Объекты гаражного назначения	Собственность	данные отсутствуют
21	66:36:0103010:133	Учтенный	29	уточненная	Свердловская область, г. Верхняя Пышма, ГСК №103 «Газовик» территория цеха Огнеупоров, бокс №2	Земли населённых пунктов	Объекты гаражного назначения	Собственность	66:36:0000000:3275
22	66:36:0103010:557	Учтенный	2180	уточненная	Российская Федерация, Свердловская область, г. Верхняя Пышма, ул. Гальянова	Земли населённых пунктов	Земельные участки (территории) общего пользования	Сведения о зарегистрированных правах в ЕГРН, отсутствуют	данные отсутствуют
23	66:36:0103011:288	Учтенный	5348	уточненная	Российская Федерация, Свердловская область, г. Верхняя Пышма, ул. Гальянова	Земли населённых пунктов	Земельные участки (территории) общего пользования	Сведения о зарегистрированных правах в ЕГРН, отсутствуют	66:36:0000000:22176
24	ЕЗП 66:36:0000000:181 (вх.66:36:0103010:10 66:36:0103011:22)	Ранее учтенный	14095 (2180 5348)	уточненная	обл. Свердловская, г. Верхняя Пышма, от ул. Калинина до территории ОАО «УЗХР»	Земли населённых пунктов	железнодорожные пути	Постоянное бессрочное пользование;	66:36:0000000:22176 66:36:0000000:22181

1	2	3	4	5	6	7	8	9	10
25	66:36:0103010:17	Ранее учтенный	2993	уточненная	Местоположение установлено относительно ориентира, расположенного в границах участка. Почтовый адрес ориентира: обл. Свердловская, г. Верхняя Пышма, ул. Юбилейная, дом 28.	Земли населённых пунктов	гаражный комплекс специальной техники с платной автостоянкой	Собственность	66:36:0000000:353, 66:36:0103010:121
26	66:36:0103011:12	Ранее учтенный	25921	уточненная	обл. Свердловская, г. Верхняя Пышма, ул. Парковая, дом 2а	Земли населённых пунктов	производственная база	Собственность	
27	66:36:0103011:56	Учтенный	1311	уточненная	Свердловская обл., г. Верхняя Пышма, ул. Огнеупорщиков, д.3	Земли населённых пунктов	для промышленных нужд	Собственность	66:36:0103007:764, 66:36:0103010:65
28	66:36:0103012:86	Учтенный	1645	уточненная	обл. Свердловская, г. Верхняя Пышма, ул. Юбилейная, 28	Земли населённых пунктов	под земли общего пользования	Аренда	данные отсутствуют

Таблица № 2

Перечень учтенных земельных участков, полностью расположенных в полосе отвода автомобильной дороги

№ п/п	Кадастровый номер земельного участка	Площадь земельного участка, кв. м	Местоположение	Категория земель	Вид разрешенного использования земельного участка	Сведения о правообладателе	Сведения об объектах недвижимого имущества, попадающих в зону планируемого размещения линейного объекта, в границах земельного участка
1	2	3	4	5	6	7	8
1	66:36:0103010:6	1196	обл. Свердловская, г. Верхняя Пышма, между улицей Калинина и улицей Сварщиков	Земли населённых пунктов	Под объект гаражной застройки	Сведения о зарегистрированных правах в ЕГРН, отсутствуют	данные отсутствуют
2	66:36:0103010:7	822	обл. Свердловская, г. Верхняя Пышма, между улицей Калинина и улицей Сварщиков	Земли населённых пунктов	Под объект гаражной застройки	Сведения о зарегистрированных правах в ЕГРН, отсутствуют	данные отсутствуют
3	66:36:0103010:101	24	Свердловская область, г. Верхняя Пышма, р-он Огнеупорного цеха, ГСК №54, гаражный бокс №41	Земли населённых пунктов	обслуживание автотранспорта	Собственность	данные отсутствуют
4	66:36:0103010:128	24	Свердловская область, г. Верхняя Пышма, ул. Юбилейная, 28, ГСК №134 «Гаражник», бокс № 18	Земли населённых пунктов	Объекты гаражного назначения	Собственность	66:36:0000000:3845
5	66:36:0103010:130	30	Свердловская область, г. Верхняя Пышма, между ул. Калинина - ул. Сварщиков вдоль железной дороги (ГСК № 54), бокс № 40	Земли населённых пунктов	объекты гаражного назначения	Собственность	66:36:0000000:3845
6	66:36:0103010:133	29	Свердловская область, г. Верхняя Пышма, ГСК №103 «Газовик» территория цеха Огнеупоров, бокс №2	Земли населённых пунктов	Объекты гаражного назначения	Собственность	66:36:0000000:3275

Перечень образуемых земельных участков

№ п/п	Характеристики исходного (изменяемого) земельного участка						Характеристики образуемого земельного участка									
	Кадастровый номер земельного участка (кадастрового квартала)	Площадь земельного участка, кв. м	Место-положение	Категория земель	Вид разрешенного использования земельного участка	Сведения о правообладателе	Способ образования земельного участка	Обозначение образуемого земельного участка (условный номер)	Номера характерных точек образуемых земельных участков	Площадь земельного участка, кв. м.	Местоположение	Сведения об отнесении образуемого земельного участка к территории общего пользования	Категория земельного образуемого земельного участка	Вид разрешенного использования образуемого земельного участка (код по классификатору)	Цель использования образуемого земельного участка	Необходимость изъятия для муниципальных нужд
1	2	3	4	5	6	7	8	9	10	11	12	13	14	15	16	17
ЭТАП 1																
1	66:36:0103009, 66:36:0103010, 66:36:0103012	-	-	-	-	-	Образование из земель, муниципальная собственность на которые не разграничена	:3У1	(1) 1-52, 53-58; (2) 59-115	14752 (1)5068,37 (2)9683,43	Дорожно-транспортная инфраструктура г. Верхняя Пышма ул. Юбилейная (от пр. Успенского до ул. Гальянова)	относится к территории и общего пользования	Земли населенных пунктов	Земельные участки (территории) общего пользования (12.0)	под постоянную полосу отвода автодороги	-
2	66:36:0103010:31	1155	обл. Свердловская, г. Верхняя Пышма, между улицей Калинина-улицей Сварщиков вдоль железной дороги	Земли населенных пунктов	Под объект гаражной застройки (коллективная гаражная застройка)	Сведения о зарегистрированных правах в ЕГРН, отсутствуют	Образование путем раздела земельного участка с сохранением исходного в измененных границах	66:36:0103010:31:3У1	34-36, 162	29	Дорожно-транспортная инфраструктура г. Верхняя Пышма ул. Юбилейная (от пр. Успенского до ул. Гальянова)	относится к территории и общего пользования	Земли населенных пунктов	Земельные участки (территории) общего пользования (12.0)	под постоянную полосу отвода автодороги	-
3	66:36:0103010:557	2180	Российская Федерация, Свердловская область, г. Верхняя Пышма, ул. Гальянова	Земли населенных пунктов	Земельные участки (территории) общего пользования	Сведения о зарегистрированных правах в ЕГРН, отсутствуют	Образование путем раздела земельного участка с сохранением исходного в измененных границах	66:36:0103010:557:3У1	52-40, 143-148	944	Дорожно-транспортная инфраструктура г. Верхняя Пышма ул. Юбилейная (от пр. Успенского до ул. Гальянова)	относится к территории и общего пользования	Земли населенных пунктов	Земельные участки (территории) общего пользования (12.0)	под постоянную полосу отвода автодороги	-
4	66:36:0103011:288	5348	Российская Федерация, Свердловская область, г. Верхняя Пышма, ул. Гальянова	Земли населенных пунктов	Земельные участки (территории) общего пользования	Сведения о зарегистрированных правах в ЕГРН, отсутствуют	Образование путем раздела земельного участка с сохранением исходного в измененных границах	66:36:0103011:288:3У1	148-143, 149-161	3290	Дорожно-транспортная инфраструктура г. Верхняя Пышма ул. Юбилейная (от пр. Успенского до ул. Гальянова)	относится к территории и общего пользования	Земли населенных пунктов	Земельные участки (территории) общего пользования (12.0)	под постоянную полосу отвода автодороги	-

1	2	3	4	5	6	7	8	9	10	11	12	13	14	15	16	17
5	ЕЗП 66:36:0103010: 26 (вх.66:36:0103 010:35)	652 (183,29)	обл. Свердловская, г. Верхняя Пышма, район производственног о склада ВПСУ	Земли населённ ых пунктов	Для строительств а гаражного кооператива на 15 боксов	Сведен ия о зарегис трирова нных правах в ЕГРН, отсутст вуют	Образование путем раздела земельного участка с сохранением исходного в измененных границах	66:36:0103010 :26:3У1	53-58	183	Дорожно- транспортная инфраструктура г. Верхняя Пышма ул. Юбилейная (от пр. Успенского до ул. Гальянова)	относится к territori и общего пользовани я	Земли наसेле нных пункто в	Земельные участки (территории) общего пользования (12.0)	под постоянную полосу отвода автодороги	-
6	*ЕЗП 66:36:0000000: 150 (вх. 66:36:0103009: 4)	39571 (1300)	обл. Свердловская, г. Верхняя Пышма, Автодорога «Верхняя Пышма – Среднеуральск – Исеть»	Земли населённ ых пунктов	Под существующ ими автомобильн ыми дорогами	Собстве нность Постоян ное пользо вание	Образование путем раздела земельного участка с сохранением исходного в измененных границах	66:36:0000000 :150:3У1	120-122, 60, 59	226	обл. Свердловская, г. Верхняя Пышма, Автодорога «Верхняя Пышма – Среднеуральск – Исеть»	относится к territori и общего пользовани я	Земли наसेле нных пункто в	Земельные участки (территории) общего пользования (12.0)	под постоянную полосу отвода автодороги «Верхняя Пышма - Среднеуральск – Исеть»	-
ЭТАП 2																
7	66:36:0000000: 282	846	обл. Свердловская, г. Верхняя Пышма, ул. Юбилейная, 28	Земли населённ ых пунктов	земли общего пользования	Аренда	Образование путем раздела земельного участка с сохранением исходного в измененных границах	66:36:0000000 :282:3У1	106-102, 99- 96, 123-132	840	Дорожно- транспортная инфраструктура г. Верхняя Пышма ул. Юбилейная (от пр. Успенского до ул. Гальянова)	относится к territori и общего пользовани я	Земли наसेле нных пункто в	Земельные участки (территории) общего пользования (12.0)	под постоянную полосу отвода автодороги	подлежит изъятию для муниципаль ных нужд
8	66:36:0000000: 11744	28	Свердловская область, г. Верхняя Пышма, ул. Юбилейная, 28, ГСК № 134 «Гаражник», бокс №26	Земли населённ ых пунктов	Обслуживани е автотранспор та	Собстве нность	Образование путем раздела земельного участка с сохранением исходного в измененных границах	66:36:0000000 :11744:3У1	82, 116, 117, 84, 83	20	Дорожно- транспортная инфраструктура г. Верхняя Пышма ул. Юбилейная (от пр. Успенского до ул. Гальянова)	относится к territori и общего пользовани я	Земли наसेле нных пункто в	Земельные участки (территории) общего пользования (12.0)	под постоянную полосу отвода автодороги	подлежит изъятию для муниципаль ных нужд
9	66:36:0000000: 11813	28	Свердловская область, г. Верхняя Пышма, ул. Юбилейная, 28, ГСК № 134 «Гаражник», бокс №25	Земли населённ ых пунктов	Обслуживани е автотранспор та	Собстве нность	Образование путем раздела земельного участка с сохранением исходного в измененных границах	66:36:0000000 :11813:3У1	82-80, 116	21	Дорожно- транспортная инфраструктура г. Верхняя Пышма ул. Юбилейная (от пр. Успенского до ул. Гальянова)	относится к territori и общего пользовани я	Земли наसेле нных пункто в	Земельные участки (территории) общего пользования (12.0)	под постоянную полосу отвода автодороги	подлежит изъятию для муниципаль ных нужд
10	66:36:0000000: 12051	22	Свердловская область, г. Верхняя Пышма, ул. Юбилейная, 28, ГСК № 134 «Гаражник», бокс №27	Земли населённ ых пунктов	Обслуживани е автотранспор та	Собстве нность	Образование путем раздела земельного участка с сохранением исходного в измененных границах	66:36:0000000 :12051:3У1	84, 117, 118, 85	16	Дорожно- транспортная инфраструктура г. Верхняя Пышма ул. Юбилейная (от пр. Успенского до ул. Гальянова)	относится к territori и общего пользовани я	Земли наसेле нных пункто в	Земельные участки (территории) общего пользования (12.0)	под постоянную полосу отвода автодороги	подлежит изъятию для муниципаль ных нужд
11	66:36:0000000: 13011	23	Свердловская область, г. Верхняя Пышма, ул. Юбилейная, 28, ГСК № 134 «Гаражник», бокс № 28	Земли населённ ых пунктов	Объекты гаражного назначения	Собстве нность	Образование путем раздела земельного участка с сохранением исходного в	66:36:0000000 :13011:3У1	85, 118,119,87,86	16	Дорожно- транспортная инфраструктура г. Верхняя Пышма ул. Юбилейная (от пр. Успенского до ул. Гальянова)	относится к territori и общего пользовани я	Земли наसेле нных пункто в	Земельные участки (территории) общего пользования (12.0)	под постоянную полосу отвода автодороги	подлежит изъятию для муниципаль ных нужд

1	2	3	4	5	6	7	8	9	10	11	12	13	14	15	16	17
							измененных границах									
12	66:36:0000000:13068	32	Свердловская область, г. Верхняя Пышма, ул. Юбилейная, 28, ГСК №134 «Гаражник», гаражный бокс № 30	Земли населённых пунктов	объекты гаражного назначения	Собственность	Образование путем раздела земельного участка с сохранением исходного в измененных границах	66:36:0000000:13068:3У1	89, 88, 91, 90	16	Дорожно-транспортная инфраструктура г. Верхняя Пышма ул. Юбилейная (от пр. Успенского до ул. Гальянова)	относится к территории и общего пользования	Земли населённых пунктов	Земельные участки (территории) общего пользования (12.0)	под постоянную полосу отвода автодороги	подлежит изъятию для муниципальных нужд
13	66:36:0103009:1	17780	Свердловская область, г. Верхняя Пышма, проспект Успенский, 1136	Земли населённых пунктов	жилые многоквартирные дома секционного типа свыше пяти этажей, административные здания, офисы, конторы	Ипотека в силу закона, Договор участия в долевом строительстве	Образование путем раздела земельного участка с сохранением исходного в измененных границах	66:36:0103009:1:3У1	108-106, 132-134	115	Дорожно-транспортная инфраструктура г. Верхняя Пышма ул. Юбилейная (от пр. Успенского до ул. Гальянова)	относится к территории и общего пользования	Земли населённых пунктов	Земельные участки (территории) общего пользования (12.0)	под постоянную полосу отвода автодороги	подлежит изъятию для муниципальных нужд
14	66:36:0103009:1477	10461	Российская Федерация, Свердловская область, городской округ Верхняя Пышма, г. Верхняя Пышма, проспект Успенский	Земли населённых пунктов	Многоэтажная жилая застройка (высотная застройка)	Ипотека в силу закона, Договор участия в долевом строительстве	Образование путем раздела земельного участка с сохранением исходного в измененных границах	66:36:0103009:1477:3У1	8	111-109, 112-113, 115, 114	Дорожно-транспортная инфраструктура г. Верхняя Пышма ул. Юбилейная (от пр. Успенского до ул. Гальянова)	относится к территории и общего пользования	Земли населённых пунктов	Земельные участки (территории) общего пользования (12.0)	под постоянную полосу отвода автодороги	подлежит изъятию для муниципальных нужд
15	66:36:0103010:17	2993	Местоположение установлено относительно ориентира, расположенного в границах участка. Почтовый адрес ориентира: обл. Свердловская, г. Верхняя Пышма, ул. Юбилейная, дом 28.	Земли населённых пунктов	гаражный комплекс специальной техники с платной автостоянкой	Собственность	Образование путем раздела земельного участка с сохранением исходного в измененных границах	66:36:0103010:17:3У1	94, 93, 135, 136, 142	1584	Дорожно-транспортная инфраструктура г. Верхняя Пышма ул. Юбилейная (от пр. Успенского до ул. Гальянова)	относится к территории и общего пользования	Земли населённых пунктов	Земельные участки (территории) общего пользования (12.0)	под постоянную полосу отвода автодороги	подлежит изъятию для муниципальных нужд
16	66:36:0103010:44	8916	обл. Свердловская, г. Верхняя Пышма, ул. Огнеупорщиков, дом 1	Земли населённых пунктов	промышленные предприятия V класса опасности, объекты складского назначения различного профиля, административные здания	Собственность	Образование путем раздела земельного участка с сохранением исходного в измененных границах	66:36:0103010:44:3У1	142, 136-138, 27-26, 23-20	1058	Дорожно-транспортная инфраструктура г. Верхняя Пышма ул. Юбилейная (от пр. Успенского до ул. Гальянова)	относится к территории и общего пользования	Земли населённых пунктов	Земельные участки (территории) общего пользования (12.0)	под постоянную полосу отвода автодороги	подлежит изъятию для муниципальных нужд

1	2	3	4	5	6	7	8	9	10	11	12	13	14	15	16	17
17	66:36:0103010:47	1419	обл. Свердловская, г. Верхняя Пышма, ул. Калинина, дом 70 А	Земли населённых пунктов	Под объект промышленности (производственная база предприятия машиностроения и металлообработки)	Аренда	Образование путем раздела земельного участка с сохранением исходного в измененных границах	66:36:0103010:47:3У1	138-141, 27	34	Дорожно-транспортная инфраструктура г. Верхняя Пышма ул. Юбилейная (от пр. Успенского до ул. Гальянова)	относится к территории и общего пользования	Земли населённых пунктов	Земельные участки (территории) общего пользования (12.0)	под постоянную полосу отвода автодороги	подлежит изъятию для муниципальных нужд
18	66:36:0103010:132	27	Свердловская область, г. Верхняя Пышма, ГСК №40, вдоль железной дороги между ул. Калинина и ул. Сварщиков, №24	Земли населённых пунктов	Объекты гаражного назначения	Собственность	Образование путем раздела земельного участка с сохранением исходного в измененных границах	66:36:0103010:132:3У1	27, 141, 29, 28	21	Дорожно-транспортная инфраструктура г. Верхняя Пышма ул. Юбилейная (от пр. Успенского до ул. Гальянова)	относится к территории и общего пользования	Земли населённых пунктов	Земельные участки (территории) общего пользования (12.0)	под постоянную полосу отвода автодороги	подлежит изъятию для муниципальных нужд

Примечание:

1) 3 этап – образование путем объединения земельных участков с условными номерами: :3У1, 66:36:0103010:31:3У1, 66:36:0103010:557:3У1, 66:36:0103011:288:3У1, 66:36:0103010:26:3У1, 66:36:0000000:282:3У1, 66:36:0000000:11744:3У1, 66:36:0000000:11813:3У1, 66:36:0000000:12051:3У1, 66:36:0000000:13011:3У1, 66:36:0000000:13068:3У1, 66:36:0103009:1:3У1, 66:36:0103009:379:3У1, 66:36:0103010:17:3У1, 66:36:0103010:44:3У1, 66:36:0103010:47:3У1, 66:36:0103010:132:3У1, 66:36:0103010:6, 66:36:0103010:7, 66:36:0103010:101, 66:36:0103010:128, 66:36:0103010:130, 66:36:0103010:133;

2) Образование земельного участка с условным номером 66:36:0000000:150:3У1 необходимо для установления публичного сервитута.

Перечень образуемых и учтенных земельных участков, подлежащих изъятию для муниципальных нужд

п/п	Характеристики исходного (изменяемого) земельного участка				Характеристики образуемого земельного участка, подлежащего изъятию			Объекты недвижимого имущества, расположенные в границах образуемого земельного участка, подлежащего изъятию
	Кадастровый номер земельного участка	Площадь земельного участка, кв. м	Сведения о правообладателе	Обоснование объёма изъятия земельного участка (весь / часть)	Обозначение образуемого земельного участка (условный номер)	Площадь образуемого земельного участка, кв. м.	Цель использования изымаемого земельного участка	
1	2	3	4	5	6	7	8	9
1	66:36:0000000:282	846	Аренда	весь	66:36:0000000:282:3У1	840	под постоянную полосу отвода автодороги	66:36:0000000:183; 66:36:0103009:9; 66:36:0103010:13
2	66:36:0000000:11744	28	Собственность	весь	66:36:0000000:11744:3У1	20	под постоянную полосу отвода автодороги	66:36:0000000:3845
3	66:36:0000000:11813	28	Собственность	весь	66:36:0000000:11813:3У1	21	под постоянную полосу отвода автодороги	66:36:0000000:3845
4	66:36:0000000:12051	22	Собственность	весь	66:36:0000000:12051:3У1	16	под постоянную полосу отвода автодороги	66:36:0000000:3845
5	66:36:0000000:13011	23	Собственность	весь	66:36:0000000:13011:3У1	16	под постоянную полосу отвода автодороги	66:36:0000000:3845
6	66:36:0000000:13068	32	Собственность	весь	66:36:0000000:13068:3У1	16	под постоянную полосу отвода автодороги	66:36:0000000:3845
7	66:36:0103009:1	17780	Ипотека в силу закона, Договор участия в долевом строительстве	часть	66:36:0103009:1:3У1	337	под постоянную полосу отвода автодороги	66:36:0103009:25, 66:36:0103009:26
8	66:36:0103009:379	4080	Ипотека в силу закона, Договор участия в долевом строительстве	часть	66:36:0103009:379:3У1	54	под постоянную полосу отвода автодороги	66:36:0000000:11497, 66:62:0000000:494, 66:36:0000000:21315, 66:00:0000000:60301, 66:36:0103009:1016, 66:36:0103009:1264
9	66:36:0103010:17	2993	Собственность	часть	66:36:0103010:17:3У1	1700	под постоянную полосу отвода автодороги	66:36:0000000:353, 66:36:0103010:121
10	66:36:0103010:44	8916	Собственность	часть	66:36:0103010:44:3У1	1095	под постоянную полосу отвода автодороги	66:36:0103010:93

1	2	3	4	5	6	7	8	9
11	66:36:0103010:47	1419	Аренда	часть	66:36:0103010:47:3У1	34	под постоянную полосу отвода автодороги	данные отсутствуют
12	66:36:0103010:128	24	Собственность	весь	66:36:0103010:128	24	под постоянную полосу отвода автодороги	66:36:0000000:3845
13	66:36:0103010:132	27	Собственность	весь	66:36:0103010:132:3У1	21	под постоянную полосу отвода автодороги	66:36:0000000:3275
14	66:36:0103010:133	29	Собственность	весь	66:36:0103010:133	29	под постоянную полосу отвода автодороги	66:36:0000000:3275
15	Земельный участок ЕГРН отсутствует	26,5	Собственность	весь	Земельный участок в ЕГРН отсутствует	26,5	под постоянную полосу отвода автодороги	КН ОКС 66:36:0000000:22203 Свердловская область, г. Верхняя Пышма, ГСК № 103 "Газовик", гаражный бокс №1
16	Земельный участок ЕГРН отсутствует	-	Сведения о зарегистрированных правах, отсутствуют	весь	Земельный участок в ЕГРН отсутствует	-	под постоянную полосу отвода автодороги	КН ОКС 66:36:0000000:3239 Свердловская область, г. Верхняя Пышма, ГСК № 103 "Газовик", гаражный бокс №3
17	Земельный участок ЕГРН отсутствует	-	Сведения о зарегистрированных правах, отсутствуют	весь	Земельный участок в ЕГРН отсутствует	-	под постоянную полосу отвода автодороги	КН ОКС 66:36:0000000:3239 Свердловская область, г. Верхняя Пышма, ГСК № 103 "Газовик", гаражный бокс №4
18	Земельный участок ЕГРН отсутствует	-	Сведения о зарегистрированных правах, отсутствуют	весь	Земельный участок в ЕГРН отсутствует	-	под постоянную полосу отвода автодороги	КН ОКС 66:36:0000000:3239 Свердловская область, г. Верхняя Пышма, ГСК № 103 "Газовик", гаражный бокс №5
19	Земельный участок ЕГРН отсутствует	-	Сведения о зарегистрированных правах, отсутствуют	весь	Земельный участок в ЕГРН отсутствует	-	под постоянную полосу отвода автодороги	КН ОКС 66:36:0000000:3239 Свердловская область, г. Верхняя Пышма, ГСК № 103 "Газовик", гаражный бокс № 6
20	Земельный участок ЕГРН отсутствует	28,9	Собственность	весь	Земельный участок в ЕГРН отсутствует	28,9	под постоянную полосу отвода автодороги	КН ОКС 66:36:0000000:3243 Свердловская область, г. Верхняя Пышма, ГСК № 103 "Газовик", гаражный бокс № 7
21	Земельный участок ЕГРН отсутствует	-	-	весь	Земельный участок в ЕГРН отсутствует	-	под постоянную полосу отвода автодороги	КН ОКС Свердловская область, г. Верхняя Пышма, ул. Юбилейная, 28, ГСК №134 "Гаражник", бокс № 13
22	Земельный участок ЕГРН отсутствует	36	Собственность	весь	Земельный участок в ЕГРН отсутствует	36	под постоянную полосу отвода автодороги	КН ОКС 66:36:0000000:4053 Свердловская область, г. Верхняя Пышма, ул. Юбилейная, 28, ГСК №134 "Гаражник", бокс № 14
23	Земельный участок ЕГРН отсутствует	36,6	Собственность	весь	Земельный участок в ЕГРН отсутствует	36,6	под постоянную полосу отвода автодороги	КН ОКС 66:36:0000000:4009 Свердловская область, г. Верхняя Пышма, ул. Юбилейная, 28, ГСК №134 "Гаражник", бокс № 15
24	Земельный участок ЕГРН отсутствует	36,5	Собственность	весь	Земельный участок в ЕГРН отсутствует	36,5	под постоянную полосу отвода автодороги	КН ОКС 66:36:0000000:4059 Свердловская область, г. Верхняя Пышма, ул. Юбилейная, 28, ГСК №134 "Гаражник", бокс № 16
25	Земельный участок ЕГРН отсутствует	30,5	Собственность	весь	Земельный участок в ЕГРН отсутствует	30,5	под постоянную полосу отвода автодороги	КН ОКС 66:36:0000000:4010 Свердловская область, г. Верхняя Пышма, ул. Юбилейная, 28, ГСК №134 "Гаражник", бокс № 17

1	2	3	4	5	6	7	8	9
26	Земельный участок ЕГРН отсутствует	20,9	Сведения о зарегистрированных правах, отсутствуют	весь	Земельный участок в ЕГРН отсутствует	20,9	под постоянную полосу отвода автодороги	КН ОКС 66:36:0000000:3151 Свердловская область, г. Верхняя Пышма, ул. Юбилейная, 28, ГСК №134 "Гаражник", бокс № 19
27	Земельный участок ЕГРН отсутствует	19,0	Сведения о зарегистрированных правах, отсутствуют	часть	Земельный участок в ЕГРН отсутствует	19,0	под постоянную полосу отвода автодороги	КН ОКС 66:36:0000000:3845 Свердловская область, г. Верхняя Пышма, ул. Юбилейная, 28, ГСК №134 "Гаражник", бокс № 20
28	Земельный участок ЕГРН отсутствует	24,2	Собственность	весь	Земельный участок в ЕГРН отсутствует	24,2	под постоянную полосу отвода автодороги	КН ОКС 66:36:0000000:4056 Свердловская область, г. Верхняя Пышма, ул. Юбилейная, 28, ГСК №134 "Гаражник", бокс № 21
29	Земельный участок ЕГРН отсутствует	-	Сведения о зарегистрированных правах, отсутствуют	часть	Земельный участок в ЕГРН отсутствует	-	под постоянную полосу отвода автодороги	КН ОКС 66:36:0000000:3845 Свердловская область, г. Верхняя Пышма, ул. Юбилейная, 28, ГСК №134 "Гаражник", бокс № 22
30	Земельный участок ЕГРН отсутствует	26,8	Собственность	весь	Земельный участок в ЕГРН отсутствует	26,8	под постоянную полосу отвода автодороги	КН ОКС 66:36:0000000:4055 Свердловская область, г. Верхняя Пышма, ул. Юбилейная, 28, ГСК №134 "Гаражник", бокс № 23
31	Земельный участок ЕГРН отсутствует	-	Сведения о зарегистрированных правах, отсутствуют	часть	Земельный участок в ЕГРН отсутствует	-	под постоянную полосу отвода автодороги	КН ОКС 66:36:0000000:3845 Свердловская область, г. Верхняя Пышма, ул. Юбилейная, 28, ГСК №134 "Гаражник", бокс № 24
32	Земельный участок ЕГРН отсутствует	-	Сведения о зарегистрированных правах, отсутствуют	часть	Земельный участок в ЕГРН отсутствует	-	под постоянную полосу отвода автодороги	КН ОКС 66:36:0000000:3845 Свердловская область, г. Верхняя Пышма, ул. Юбилейная, 28, ГСК №134 "Гаражник", бокс № 29
33	Земельный участок ЕГРН отсутствует	-	Сведения о зарегистрированных правах, отсутствуют	часть	Земельный участок в ЕГРН отсутствует	-	под постоянную полосу отвода автодороги	КН ОКС 66:36:0000000:3845 Свердловская область, г. Верхняя Пышма, ул. Юбилейная, 28, ГСК №134 "Гаражник", бокс № 31

Перечень образуемых частей земельных участков

№ п/п	Кадастровый номер учтенного (исходного) земельного участка	Сведения о правообладателе учтенного (исходного) земельного участка	Вид кадастровых работ	Обозначение образуемой части земельного участка	Количество контуров образуемой части земельного участка	Площадь образуемой части земельного участка, кв. м.	Характеристика образуемой части земельного участка (цель предполагаемого использования)
1	2	3	4	5	6	7	8
1	-	-	-	:ЗУ1/чзу1	2	2714 (1)2334,27 (2)379,81	Публичный сервитут под размещение инженерных коммуникаций (водопровод)
2	-	-	-	:ЗУ1/чзу2	4	2608 (1) 372,56 (2) 1673,90 (3) 411,26 (4) 149,82	Публичный сервитут под размещение инженерных коммуникаций (ливневая канализация)
3	-	-	-	:ЗУ1/чзу3	1	419	Публичный сервитут под размещение инженерных коммуникаций (ВЛ-6 кВ)
4	-	-	-	:ЗУ1/чзу4	3	197 (1) 17,36 (2) 84,05 (3) 96,01	Временное использование земель (линия связи)
5				:ЗУ1/чзу5	1	237	Временное использование земель (теплотрасса)
6	ЕЗП 66:36:0000000:150 (вх. 66:36:0103009:4)	Собственность Постоянное пользование	образование части	66:36:0000000:150/чзу1	1	226	Публичный сервитут под размещение автомобильной дороги
7			образование части	66:36:0000000:150/чзу2	1	43	Публичный сервитут под размещение инженерных коммуникаций (ливневая канализация)
8				66:36:0000000:150/чзу3	1	55	Временное использование земель (линия связи)
9	66:36:0000000:282	Аренда	образование части	66:36:0000000:282:ЗУ1/чзу1	1	7	Публичный сервитут под размещение инженерных коммуникаций (ливневая канализация)
10			образование части	66:36:0000000:282:ЗУ1/чзу2	1	5	Публичный сервитут под размещение инженерных коммуникаций (водопровод)
11	66:36:0000000:11744	Собственность	образование части	66:36:0000000:11744/чзу1	1	3	Временное использование земель (кабельная линия -0,4 кВ)
12	66:36:0000000:11813	Собственность	образование части	66:36:0000000:11813/чзу1	1	1	Временное использование земель (кабельная линия -0,4 кВ)
13	66:36:0103009:1	Ипотека в силу закона, Договор участия в долевом строительстве	образование части	6:36:0103009:1:ЗУ1/чзу1	2	38 (1)13,43 (2)24,09	Публичный сервитут под размещение инженерных коммуникаций (водопровод)
14	66:36:0103010:6	Сведения о зарегистрированных правах в ЕГРН, отсутствуют	образование части	66:36:0103010:6/чзу1	1	29	Публичный сервитут под размещение инженерных коммуникаций (ливневая канализация)

1	2	3	4	5	6	7	8
15			образование части	66:36:0103010:6/чзу2	1	205	Публичный сервитут под размещение инженерных коммуникаций (ВЛ-6 кВ)
16	66:36:0103010:17	Собственность	образование части	66:36:0103010:17:3У1/чзу1	1	354	Публичный сервитут под размещение инженерных коммуникаций (ливневая канализация)
17	66:36:0103010:44	Собственность	образование части	66:36:0103010:44:3У1/чзу1	1	201	Публичный сервитут под размещение инженерных коммуникаций (ливневая канализация)
18			образование части	66:36:0103010:44:3У1/чзу2	1	39	Публичный сервитут под размещение инженерных коммуникаций (ВЛ-6 кВ)
19	66:36:0103010:47	Аренда	образование части	66:36:0103010:47:3У1/чзу1	1	34	Публичный сервитут под размещение инженерных коммуникаций (ВЛ-6 кВ)
20	66:36:0103010:101	Собственность	образование части	66:36:0103010:101/чзу1	1	12	Публичный сервитут под размещение инженерных коммуникаций (ВЛ-6 кВ)
21	66:36:0103010:128	Собственность	образование части	66:36:0103010:128/чзу1	1	23	Публичный сервитут под размещение инженерных коммуникаций (ливневая канализация)
22	66:36:0103010:132	Собственность	образование части	66:36:0103010:132/чзу1	1	2	Временное использование земель (ВЛ-6 кВ)
23			образование части	66:36:0103010:132:3У1/чзу1	1	21	Публичный сервитут под размещение инженерных коммуникаций (ВЛ-6 кВ)
24	66:36:0103010:133	Собственность	образование части	66:36:0103010:133/чзу1	1	8	Публичный сервитут под размещение инженерных коммуникаций (ВЛ-6 кВ)
25	66:36:0103011:288	Сведения о зарегистрированных правах в ЕГРН, отсутствуют	образование части	66:36:0103011:288:3У1/чзу1	1	72	Публичный сервитут под размещение инженерных коммуникаций (ВЛ-6 кВ)
26	66:36:0103010:557	Сведения о зарегистрированных правах в ЕГРН, отсутствуют	образование части	66:36:0103010:557:3У1/чзу1	1	16	Публичный сервитут под размещение инженерных коммуникаций (ВЛ-6 кВ)
27	66:36:0103011:12	Собственность	образование части	66:36:0103011:12/чзу1	1	36	Временное использование земель (ВЛ-6 кВ)
28			образование части	66:36:0103011:12/чзу2	1	90	Временное использование земель (ВЛ-6 кВ)
29	66:36:0103011:56	Собственность	образование части	66:36:0103011:56/чзу1	1	1	Временное использование земель (ВЛ-6 кВ)
30	66:36:0103012:86	Аренда	образование части	66:36:0103012:86/чзу1	1	17	Временное использование земель (кабельная линия -0,4 кВ)

Земли (земельные участки), находящиеся в муниципальной собственности, использование которых предусматривается без предоставления и образования земельных участков и установления сервитута, публичного сервитута

№ п/п	Кадастровый номер земельного участка (кадастрового квартала)	Категория земель	Вид кадастровых работ	Обозначение (условный номер)	Номера характерных точек	Площадь земельного участка, кв. м.	Местоположение	Категория земель	Цель использования
1	2	3	4	5	6	7	8	9	10
1	66:36:0103010	Земли населенных пунктов	Использование земель без образования земельного участка, в соответствии со статьей 39.33 ЗК РФ	1	1-7	27	Свердловская область, городской округ Верхняя Пышма, г. Верхняя Пышма	Земли населенных пунктов	Временное занятие земель (ВЛ-6 кВ)
2	66:36:0103009	Земли населенных пунктов	Использование земель без образования земельного участка, в соответствии со статьей 39.33 ЗК РФ	2	1-4	24	Свердловская область, городской округ Верхняя Пышма, г. Верхняя Пышма	Земли населенных пунктов	Временное занятие земель (кабельная линия 10-кВ)
3	66:36:0103012	Земли населенных пунктов	Использование земель без образования земельного участка, в соответствии со статьей 39.33 ЗК РФ	3	1-4	44	Свердловская область, городской округ Верхняя Пышма, г. Верхняя Пышма	Земли населенных пунктов	Временное занятие земель (кабельная линия 10-кВ)
4	66:36:0103012	Земли населенных пунктов	Использование земель без образования земельного участка, в соответствии со статьей 39.33 ЗК РФ	4	1-4	5	Свердловская область, городской округ Верхняя Пышма, г. Верхняя Пышма	Земли населенных пунктов	Временное занятие земель (кабельная линия-0,4 кВ)

2. Сведения об отнесении образуемых земельных участков к определенной категории земель

Категория земель, устанавливаемая для образуемых земельных участков:
– земли населенных пунктов.

3. Перечень координат характерных точек образуемых земельных участков, образуемых частей земельных участков

Таблица № 6

Перечень координат характерных точек образуемых земельных участков

№ точки	Координаты поворотных точек		№ точки	Координаты поворотных точек	
	X	Y		X	Y
1	2	3	1	2	3
:ЗУ1					
:ЗУ1(1)					
1	406265.12	1530508.32	31	406127.47	1530747.63
2	406256.74	1530521.49	32	406107.47	1530761.89
3	406255.30	1530520.67	33	406063.73	1530831.38
4	406252.41	1530526.07	34	406058.17	1530842.14
5	406242.50	1530540.27	35	406051.36	1530851.07
6	406237.99	1530547.80	36	406053.62	1530852.89
7	406235.56	1530551.86	37	406052.85	1530854.00
8	406209.87	1530594.75	38	406050.30	1530852.47
9	406215.68	1530598.05	39	406030.26	1530878.94
10	406218.87	1530599.85	40	406021.49	1530871.38
11	406214.27	1530607.35	41	406022.19	1530870.42
12	406210.87	1530605.55	42	406036.08	1530851.57
13	406205.27	1530602.15	43	406042.86	1530842.05
14	406156.06	1530681.66	44	406047.23	1530835.64
15	406153.98	1530685.02	45	406053.84	1530826.02
16	406145.13	1530699.33	46	406067.67	1530805.02
17	406150.53	1530703.12	47	406081.47	1530783.52
18	406154.22	1530705.32	48	406114.75	1530730.37
19	406164.17	1530689.09	49	406143.48	1530684.45
20	406173.47	1530694.42	50	406168.78	1530644.09
21	406169.20	1530701.46	51	406219.23	1530563.59
22	406167.90	1530700.79	52	406256.77	1530503.37
23	406160.72	1530712.98	1	406265.12	1530508.32
24	406155.66	1530710.09	53	406030.84	1530875.44
25	406153.19	1530714.49	54	406025.68	1530871.66
26	406158.12	1530717.38	55	406040.55	1530851.37
27	406155.51	1530721.82	56	406046.11	1530855.43
28	406150.60	1530718.85	57	406031.88	1530876.20
29	406148.49	1530722.60	58	406031.43	1530875.87
30	406143.42	1530720.73	53	406030.84	1530875.44
:ЗУ1(2)					
59	406590.82	1530929.50	88	406288.12	1530791.21
60	406576.09	1530954.12	89	406289.78	1530787.92
61	406561.22	1530945.78	90	406285.54	1530785.61
62	406562.31	1530943.84	91	406284.60	1530789.19
63	406561.11	1530943.18	92	406269.85	1530780.75
64	406542.61	1530933.30	93	406238.40	1530762.74
65	406541.79	1530934.79	94	406251.73	1530739.26
66	406526.93	1530926.43	95	406266.40	1530747.65
67	406528.13	1530924.12	96	406277.27	1530753.99
68	406496.84	1530906.50	97	406270.42	1530769.11
69	406489.82	1530904.87	98	406280.11	1530774.23
70	406428.98	1530870.79	99	406293.39	1530781.49
71	406428.52	1530871.60	100	406290.38	1530786.99

1	2	3	1	2	3
72	406412.98	1530863.05	101	406293.53	1530788.89
73	406413.46	1530862.20	102	406296.69	1530783.45
74	406325.89	1530813.15	103	406301.27	1530786.16
75	406323.46	1530811.88	104	406310.37	1530791.25
76	406312.22	1530814.75	105	406314.26	1530793.37
77	406306.41	1530806.18	106	406320.38	1530780.70
78	406308.33	1530804.42	107	406427.49	1530838.47
79	406309.04	1530803.19	108	406427.56	1530838.34
80	406304.90	1530800.82	109	406491.98	1530874.08
81	406307.32	1530796.66	110	406491.86	1530874.29
82	406303.55	1530794.56	111	406506.20	1530882.29
83	406299.78	1530792.46	112	406506.34	1530882.05
84	406299.68	1530792.64	113	406512.45	1530885.46
85	406296.62	1530791.00	114	406512.31	1530885.70
86	406293.47	1530789.13	115	406523.12	1530891.73
87	406291.28	1530793.01	59	406590.82	1530929.50
66:36:000000:11744:3Y1					
82	406303.55	1530794.56	84	406299.68	1530792.64
116	406301.17	1530798.68	83	406299.78	1530792.46
117	406297.49	1530796.57	82	406303.55	1530794.56
66:36:000000:11813:3Y1					
82	406303.55	1530794.56	116	406301.17	1530798.68
81	406307.32	1530796.66	82	406303.55	1530794.56
80	406304.90	1530800.82	-	-	-
66:36:000000:12051:3Y1					
84	406299.68	1530792.64	85	406296.62	1530791.00
117	406297.49	1530796.57	84	406299.68	1530792.64
118	406294.44	1530794.83	-	-	-
66:36:000000:13011:3Y1					
85	406296.62	1530791.00	87	406291.28	1530793.01
118	406294.44	1530794.83	86	406293.47	1530789.13
119	406294.15	1530794.66	85	406296.62	1530791.00
66:36:000000:13068:3Y1					
89	406289.78	1530787.92	90	406285.54	1530785.61
88	406288.12	1530791.21	89	406289.78	1530787.92
91	406284.60	1530789.19	-	-	-
66:36:000000:282:3Y1					
106	406320.38	1530780.70	124	406282.32	1530756.72
105	406314.26	1530793.37	125	406292.11	1530762.00
104	406310.37	1530791.25	126	406295.71	1530763.94
103	406301.27	1530786.16	127	406299.18	1530765.81
102	406296.69	1530783.45	128	406306.86	1530769.96
99	406293.39	1530781.49	129	406310.52	1530771.93
98	406280.11	1530774.23	130	406314.07	1530773.84
97	406270.42	1530769.11	131	406321.49	1530778.00
96	406277.27	1530753.99	132	406321.93	1530778.24
123	406281.21	1530756.12	106	406320.38	1530780.70
66:36:0103009:1:3Y1					
108	406427.56	1530838.34	133	406333.11	1530785.86
107	406427.49	1530838.47	134	406337.40	1530788.32
106	406320.38	1530780.70	108	406427.56	1530838.34
132	406321.93	1530778.24	-	-	-
66:36:0103009:1477:3Y1					
111	406506.20	1530882.29	113	406512.45	1530885.46
110	406491.86	1530874.29	115	406523.12	1530891.73
109	406491.98	1530874.08	114	406512.31	1530885.7
112	406506.34	1530882.05	111	406506.20	1530882.29
66:36:0103010:132:3Y1					
27	406155.51	1530721.82	28	406150.60	1530718.85
141	406153.87	1530724.59	27	406155.51	1530721.82
29	406148.49	1530722.60	-	-	-
66:36:0103010:17:3Y1					
94	406251.73	1530739.26	136	406186.63	1530734.92
93	406238.40	1530762.74	142	406201.22	1530710.32
135	406193.57	1530737.05	94	406251.73	1530739.26

1	2	3	1	2	3
66:36:0103010:31:3У1					
34	406058.17	1530842.14	35	406051.36	1530851.07
162	406059.60	1530844.13	34	406058.17	1530842.14
36	406053.62	1530852.89	-	-	-
66:36:0103010:44:3У1					
142	406201.22	1530710.32	23	406160.72	1530712.98
136	406186.63	1530734.92	22	406167.90	1530700.79
137	406173.29	1530730.82	21	406169.20	1530701.46
138	406170.60	1530731.75	20	406173.47	1530694.42
27	406155.51	1530721.82	142	406201.22	1530710.32
26	406158.12	1530717.38	-	-	-
66:36:0103010:47:3У1					
138	406170.60	1530731.75	141	406153.87	1530724.59
139	406168.82	1530732.36	27	406155.51	1530721.82
140	406159.43	1530726.64	138	406170.60	1530731.75
66:36:0103010:557:3У1					
52	406256.77	1530503.37	42	406036.08	1530851.57
51	406219.23	1530563.59	41	406022.19	1530870.42
50	406168.78	1530644.09	40	406021.49	1530871.38
49	406143.48	1530684.45	143	406019.30	1530869.49
48	406114.75	1530730.37	144	406028.85	1530857.63
47	406081.47	1530783.52	145	406060.53	1530811.63
46	406067.67	1530805.02	146	406117.09	1530724.05
45	406053.84	1530826.02	147	406212.14	1530570.23
44	406047.23	1530835.64	148	406254.53	1530502.05
43	406042.86	1530842.05	52	406256.77	1530503.37
66:36:0103011:288:3У1					
148	406254.53	1530502.05	153	406036.17	1530837.76
147	406212.14	1530570.23	154	406128.84	1530692.61
146	406117.09	1530724.05	155	406128.64	1530686.31
145	406060.53	1530811.63	156	406164.44	1530627.89
144	406028.85	1530857.63	157	406177.31	1530608.49
143	406019.30	1530869.49	158	406195.38	1530581.26
149	406015.57	1530866.29	159	406241.42	1530511.87
150	406017.42	1530863.56	160	406241.85	1530511.12
151	406034.72	1530838.74	161	406248.93	1530498.73
152	406035.63	1530837.44	148	406254.53	1530502.05
66:36:0103010:26:3У1					
53	406030.84	1530875.44	57	406031.88	1530876.20
54	406025.68	1530871.66	58	406031.43	1530875.87
55	406040.55	1530851.37	53	406030.84	1530875.44
56	406046.11	1530855.43	-	-	-
66:36:0000000:150:3У1					
120	406596.66	1530932.77	60	406576.09	1530954.12
121	406581.12	1530960.42	59	406590.82	1530929.50
122	406574.62	1530956.94	120	406596.66	1530932.77

Площади образуемых земельных участков могут быть уточнены при проведении кадастровых работ. Графическое отображение формируемых земельных участков приведено в графической части на чертеже межевания территории масштаб 1:1000, шифр 98-УДН-ПМТ-01.

Перечень координат характерных точек частей земельных участков

№ точки	Координаты поворотных точек		№ точки	Координаты поворотных точек	
	X	Y		X	Y
1	2	3	1	2	3
:ЗУ1/чзу1					
:ЗУ1/чзу1(1)					
1	406376.81	1530816.22	18	406515.43	1530901.51
2	406378.64	1530814.39	19	406513.97	1530901.66
3	406381.14	1530813.72	20	406511.54	1530901.03
4	406382.02	1530813.95	21	406489.51	1530888.78
5	406427.49	1530838.47	22	406482.97	1530901.03
6	406427.56	1530838.34	23	406474.24	1530896.14
7	406439.15	1530844.88	24	406480.71	1530884.03
8	406440.98	1530846.71	25	406436.03	1530860.56
9	406441.65	1530849.21	26	406429.97	1530871.35
10	406440.91	1530851.83	27	406428.98	1530870.79
11	406489.82	1530877.52	28	406428.52	1530871.60
12	406489.93	1530877.57	29	406420.78	1530867.34
13	406514.94	1530891.48	30	406429.83	1530851.16
14	406516.44	1530891.32	31	406383.13	1530825.52
15	406518.92	1530891.98	32	406374.91	1530840.61
16	406540.44	1530904.32	33	406366.19	1530835.72
17	406535.47	1530912.99	1	406376.81	1530816.22
:ЗУ1/чзу1(2)					
34	406320.38	1530780.70	43	406323.46	1530811.88
35	406329.33	1530785.53	44	406312.34	1530814.72
36	406328.15	1530786.69	45	406322.21	1530799.62
37	406326.31	1530790.43	46	406317.25	1530796.75
38	406331.72	1530793.57	47	406315.43	1530794.92
39	406333.58	1530795.41	48	406314.76	1530792.42
40	406334.25	1530797.91	49	406314.79	1530792.27
41	406333.45	1530800.62	34	406320.38	1530780.70
42	406325.44	1530812.92	-	-	-
:ЗУ1/чзу2					
:ЗУ1/чзу2(1)					
1	406549.18	1530924.26	13	406537.17	1530932.19
2	406551.94	1530925.72	14	406535.86	1530931.45
3	406551.77	1530926.06	15	406533.42	1530930.08
4	406582.50	1530943.40	16	406529.56	1530927.91
5	406579.42	1530948.55	17	406534.11	1530919.56
6	406548.96	1530931.36	18	406535.24	1530918.42
7	406548.85	1530931.55	19	406536.74	1530918.02
8	406543.55	1530928.74	20	406538.21	1530918.40
9	406543.73	1530928.41	21	406546.54	1530923.11
10	406537.89	1530925.12	22	406546.64	1530922.91
11	406536.42	1530927.77	1	406549.18	1530924.26
12	406538.89	1530929.24	-	-	-
:ЗУ1/чзу2(2)					
23	406293.61	1530788.76	51	406490.39	1530885.28
24	406296.62	1530783.57	52	406493.42	1530880.12
25	406318.55	1530796.13	53	406496.03	1530881.61
26	406321.23	1530791.42	54	406498.25	1530882.89
27	406324.23	1530786.22	55	406495.64	1530888.19
28	406329.44	1530789.21	56	406493.52	1530891.89
29	406326.45	1530794.41	57	406499.43	1530892.96
30	406323.75	1530799.11	58	406498.36	1530898.87
31	406327.33	1530801.16	59	406496.95	1530898.61
32	406327.52	1530800.64	60	406498.00	1530899.77
33	406333.08	1530802.59	61	406493.56	1530903.80
34	406332.83	1530804.25	62	406486.91	1530896.48
35	406363.41	1530821.19	63	406454.86	1530878.72
36	406363.64	1530820.76	64	406454.75	1530878.94

№ точки	Координаты поворотных точек		№ точки	Координаты поворотных точек	
	X	Y		X	Y
1	2	3	1	2	3
37	406368.94	1530823.57	65	406449.45	1530876.12
38	406368.66	1530824.10	66	406449.61	1530875.81
39	406398.97	1530840.90	67	406424.94	1530862.15
40	406404.06	1530840.23	68	406405.60	1530851.43
41	406406.21	1530843.08	69	406398.34	1530850.86
42	406411.12	1530834.52	70	406396.15	1530846.19
43	406416.33	1530837.51	71	406365.84	1530829.40
44	406410.66	1530847.37	72	406365.74	1530829.60
45	406427.85	1530856.90	73	406360.44	1530826.79
46	406452.43	1530870.51	74	406360.60	1530826.49
47	406452.65	1530870.09	75	406331.26	1530810.24
48	406457.95	1530872.91	76	406325.94	1530807.28
49	406457.68	1530873.42	23	406293.61	1530788.76
50	406487.67	1530890.03	-	-	-
:3У1/чзү2(3)					
77	406270.62	1530768.68	89	406240.64	1530758.79
78	406270.42	1530769.11	90	406243.95	1530752.97
79	406280.11	1530774.23	91	406245.54	1530753.81
80	406284.50	1530776.63	92	406245.34	1530754.20
81	406293.29	1530781.67	93	406251.06	1530757.48
82	406290.41	1530786.93	94	406253.78	1530752.79
83	406277.59	1530779.58	95	406256.78	1530747.59
84	406277.45	1530779.85	96	406261.99	1530750.58
85	406272.20	1530776.94	97	406259.00	1530755.78
86	406272.38	1530776.60	98	406256.27	1530760.46
87	406242.53	1530759.50	77	406270.62	1530768.68
88	406242.39	1530759.76	-	-	-
:3У1/чзү2(4)					
99	406146.28	1530697.46	104	406163.91	1530707.56
100	406145.13	1530699.33	105	406160.87	1530712.73
101	406150.53	1530703.12	106	406135.03	1530697.96
102	406154.22	1530705.32	107	406138.22	1530692.86
103	406155.72	1530702.87	99	406146.28	1530697.46
:3У1/чзү3					
1	406164.17	1530689.09	11	406148.49	1530722.60
2	406166.22	1530690.27	12	406143.42	1530720.73
3	406156.91	1530710.80	13	406142.36	1530722.51
4	406155.66	1530710.09	14	406129.63	1530706.59
5	406153.19	1530714.49	15	406135.25	1530697.60
6	406154.80	1530715.44	16	406145.89	1530710.89
7	406153.44	1530718.45	17	406149.68	1530702.52
8	406156.41	1530720.29	18	406150.53	1530703.12
9	406155.51	1530721.82	19	406154.22	1530705.32
10	406150.60	1530718.85	1	406164.17	1530689.09
:3У1/чзү4					
:3У1/чзү4(1)					
1	406582.93	1530939.63	4	406576.98	1530950.05
2	406584.30	1530940.40	1	406582.93	1530939.63
3	406578.13	1530950.70	-	-	-
:3У1/чзү4(2)					
5	406421.14	1530849.63	8	406415.11	1530862.27
6	406426.58	1530852.18	5	406421.14	1530849.63
7	406420.54	1530864.82	-	-	-
:3У1/чзү4(3)					
9	406352.73	1530806.38	12	406344.88	1530820.33
10	406357.98	1530809.28	9	406352.73	1530806.38
11	406350.13	1530823.23	-	-	-
:3У1/чзү5					
1	406418.62	1530866.13	6	406420.05	1530835.42
2	406412.98	1530863.05	7	406426.56	1530839.10
3	406413.46	1530862.20	8	406416.39	1530857.44
4	406407.55	1530858.89	9	406421.40	1530860.34
5	406408.02	1530857.11	1	406418.62	1530866.13

№ точки	Координаты поворотных точек		№ точки	Координаты поворотных точек	
	X	Y		X	Y
1	2	3	1	2	3
66:36:0000000:150/чзy1					
1	406596.66	1530932.77	4	406576.09	1530954.12
2	406581.12	1530960.42	5	406590.82	1530929.50
3	406574.62	1530956.94	1	406596.66	1530932.77
66:36:0000000:150/чзy2					
1	406582.50	1530943.40	4	406585.77	1530952.14
2	406588.71	1530946.91	5	406579.42	1530948.55
3	406586.65	1530950.58	1	406582.50	1530943.40
66:36:0000000:150/чзy3					
1	406578.13	1530950.70	4	406582.21	1530952.99
2	406584.30	1530940.40	1	406578.13	1530950.70
3	406588.16	1530942.57	-	-	-
66:36:0000000:282:3Y1/чзy1					
1	406270.62	1530768.68	6	406284.50	1530776.63
2	406275.19	1530771.30	7	406280.11	1530774.23
3	406275.46	1530770.80	8	406270.42	1530769.11
4	406280.75	1530773.62	1	406270.62	1530768.68
5	406280.40	1530774.28	-	-	-
66:36:0000000:282:3Y1/чзy2					
1	406321.01	1530779.71	4	406315.27	1530790.21
2	406320.38	1530780.70	5	406320.13	1530780.51
3	406314.79	1530792.27	1	406321.01	1530779.71
66:36:0000000:11744/чзy1					
1	406301.17	1530798.68	4	406298.33	1530799.14
2	406300.47	1530799.90	5	406299.73	1530797.86
3	406300.16	1530800.18	1	406301.17	1530798.68
66:36:0000000:11813/чзy1					
1	406301.17	1530798.68	3	406300.47	1530799.90
2	406301.55	1530798.90	1	406301.17	1530798.68
66:36:0103009:1:3Y1/чзy1					
66:36:0103009:1:3Y1/чзy1(1)					
1	406382.02	1530813.95	4	406427.49	1530838.47
2	406383.54	1530814.34	1	406382.02	1530813.95
3	406427.56	1530838.34	-	-	-
66:36:0103009:1:3Y1/чзy1(2)					
5	406322.21	1530778.43	10	406320.38	1530780.70
6	406326.41	1530781.29	11	406321.01	1530779.71
7	406330.50	1530784.08	12	406322.03	1530778.77
8	406330.18	1530784.68	5	406322.21	1530778.43
9	406329.33	1530785.53	-	-	-
66:36:0103010:6/чзy1					
1	406146.28	1530697.46	4	406150.53	1530703.12
2	406155.72	1530702.87	5	406145.13	1530699.33
3	406154.22	1530705.32	1	406146.28	1530697.46
66:36:0103010:6/чзy2					
1	406170.21	1530679.23	7	406159.17	1530688.24
2	406164.17	1530689.09	8	406161.25	1530684.91
3	406154.22	1530705.32	9	406158.46	1530683.16
4	406150.53	1530703.12	10	406161.94	1530675.49
5	406149.68	1530702.52	1	406170.21	1530679.23
6	406156.82	1530686.78	-	-	-
66:36:0103010:17:3Y1/чзy1					
1	406192.98	1530724.21	6	406237.14	1530756.86
2	406240.13	1530751.22	7	406237.32	1530756.52
3	406240.24	1530751.00	8	406189.92	1530729.37
4	406243.95	1530752.97	1	406192.98	1530724.21
5	406240.64	1530758.79	-	-	-
66:36:0103010:44:3Y1/чзy1					
1	406163.91	1530707.56	4	406160.87	1530712.73
2	406192.98	1530724.21	1	406163.91	1530707.56
3	406189.92	1530729.37	-	-	-
66:36:0103010:44:3Y1/чзy2					
1	406156.41	1530720.29	4	406170.60	1530731.75

№ точки	Координаты поворотных точек		№ точки	Координаты поворотных точек	
	X	Y		X	Y
1	2	3	1	2	3
2	406173.49	1530730.88	5	406155.51	1530721.82
3	406173.29	1530730.82	1	406156.41	1530720.29
66:36:0103010:47:3У1/чзу1					
1	406155.51	1530721.82	4	406159.43	1530726.64
2	406170.60	1530731.75	5	406153.87	1530724.59
3	406168.82	1530732.36	1	406155.51	1530721.82
66:36:0103010:101/чзу1					
1	406156.82	1530686.78	4	406159.17	1530688.24
2	406158.46	1530683.16	1	406156.82	1530686.78
3	406161.25	1530684.91	-	-	-
66:36:0103010:128/чзу1					
1	406293.29	1530781.67	4	406290.41	1530786.93
2	406296.62	1530783.57	1	406293.29	1530781.67
3	406293.61	1530788.76	-	-	-
66:36:0103010:132:3У1/чзу1					
1	406150.60	1530718.85	4	406148.49	1530722.60
2	406155.51	1530721.82	1	406150.60	1530718.85
3	406153.87	1530724.59	-	-	-
66:36:0103010:132/чзу1					
1	406148.49	1530722.60	4	406148.25	1530723.02
2	406151.12	1530723.57	1	406148.49	1530722.60
3	406150.68	1530724.52	-	-	-
66:36:0103010:133/чзу1					
1	406156.91	1530710.80	4	406155.66	1530710.09
2	406154.80	1530715.44	1	406156.91	1530710.80
3	406153.19	1530714.49	-	-	-
66:36:0103011:288:3У1/чзу1					
1	406134.23	1530696.32	4	406128.84	1530692.61
2	406128.64	1530705.35	5	406128.74	1530689.46
3	406124.23	1530699.83	1	406134.23	1530696.32
66:36:0103010:557:3У1/чзу1					
1	406134.23	1530696.32	4	406128.64	1530705.35
2	406135.25	1530697.60	1	406134.23	1530696.32
3	406129.63	1530706.59	-	-	-
66:36:0103011:12/чзу1					
1	406127.57	1530687.99	5	406124.23	1530699.83
2	406128.74	1530689.46	6	406121.88	1530696.89
3	406128.84	1530692.61	7	406124.62	1530692.60
4	406126.63	1530696.07	1	406127.57	1530687.99
66:36:0103011:12/чзу2					
1	406122.15	1530682.86	4	406121.88	1530696.89
2	406124.61	1530684.30	5	406115.14	1530688.46
3	406127.57	1530687.99	1	406122.15	1530682.86
66:36:0103011:56/чзу1					
1	406124.61	1530684.30	3	406122.95	1530682.22
2	406122.15	1530682.86	1	406124.61	1530684.30

Примечание:

Для установления публичного сервитута с условным номером 66:36:0000000:150/чзу1 необходимо проведение кадастровых работ:

– по уточнению земельного участка с кадастровым номером 66:36:0000000:150 или

– по образованию земельного участка с условным номером 66:36:0000000:150:3У1 путем раздела земельного участка с сохранением исходного в измененных границах.

Перечень координат характерных точек земельных участков, формируемых под временное использование земель или земельных участков, находящихся в муниципальной собственности, без предоставления

№ точки	X, м	Y, м	№ точки	X, м	Y, м
1	2	3	1	2	3
1					
1	406148.49	1530722.60	5	406143.71	1530724.17
2	406148.25	1530723.02	6	406142.37	1530722.50
3	406150.68	1530724.52	7	406143.42	1530720.73
4	406149.28	1530727.63	1	406148.49	1530722.60
2					
1	406437.52	1530843.87	4	406441.14	1530837.49
2	406434.68	1530842.29	1	406437.52	1530843.87
3	406438.32	1530835.88	-	-	-
3					
1	406307.18	1530807.32	4	406301.30	1530818.41
2	406309.62	1530810.92	1	406307.18	1530807.32
3	406304.69	1530820.21	-	-	-
4					
1	406291.74	1530805.17	4	406290.49	1530806.31
2	406294.5	1530805.36	1	406291.74	1530805.17
3	406291.84	1530807.79	-	-	-

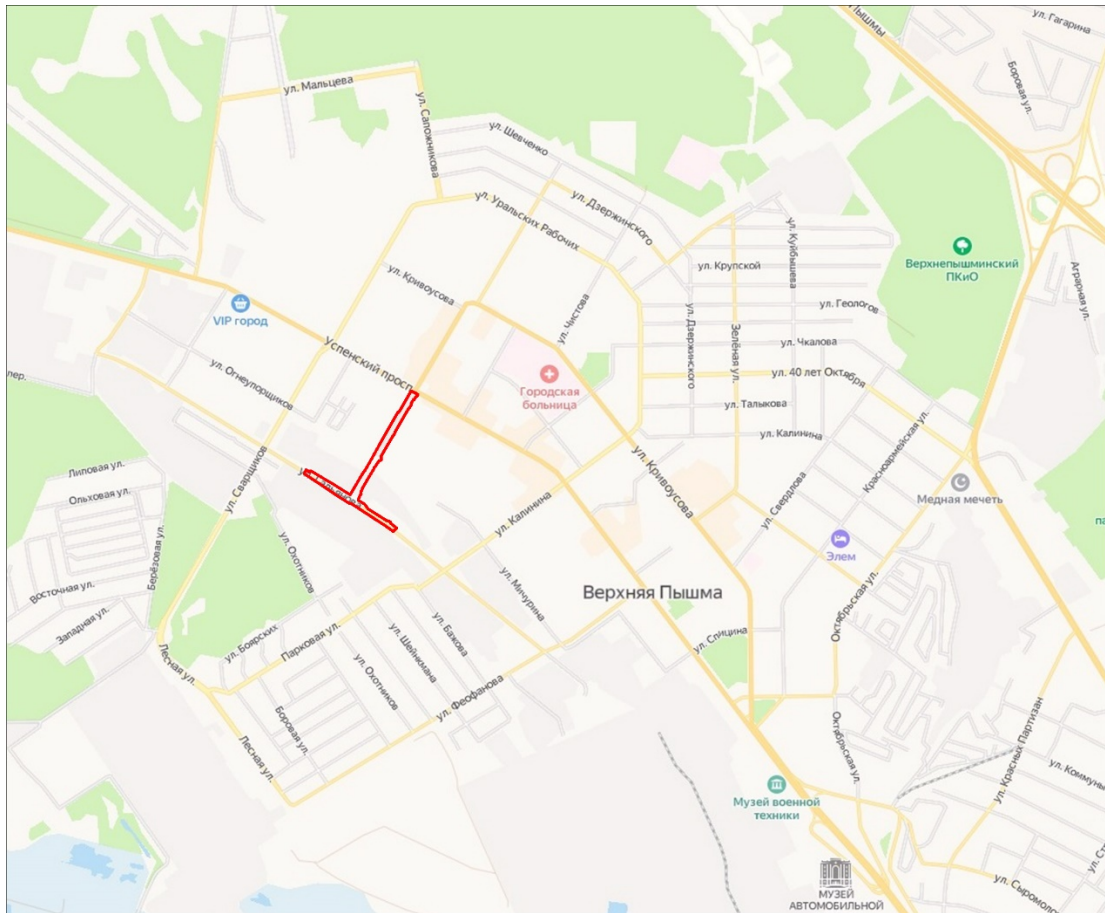
Площади образуемых частей земельных участков могут быть уточнены при проведении кадастровых работ.

4. Сведения о границах территории, применительно к которой осуществляется подготовка проекта межевания территории

Размещение линейного объекта транспортной инфраструктуры местного значения планируется на территории города Верхняя Пышма городского округа Верхняя Пышма Свердловской области.

Общая площадь границы территории, в отношении которой осуществляется подготовка проекта межевания составляет 2,5546 га, из них площадь зоны планируемого размещения линейного объекта – 2,5296 га.

Обзорная схема расположения участка проектирования представлена на рисунке 1.



— - граница проектируемой автодороги.

Рис. 1. Обзорная схема расположения участка проектирования.

Перечень координат характерных точек границ территории, применительно к которой осуществляется подготовка проекта межевания, представлен в таблице № 7.

Схема границы территории, применительно к которой осуществляется подготовка проекта межевания, представлена на рисунке 2.

**Перечень координат характерных точек границ территории, применительно
к которой осуществляется подготовка проекта межевания территории**

№ точки	Координаты, м		№ точки	Координаты, м		№ точки	Координаты, м	
	X	Y		X	Y		X	Y
1	2	3	1	2	3	1	2	3
1	406265.12	1530508.32	28	406596.66	1530932.77	55	406168.82	1530732.36
2	406256.74	1530521.49	29	406581.12	1530960.42	56	406159.43	1530726.64
3	406262.91	1530524.98	30	406574.62	1530956.94	57	406143.42	1530720.73
4	406218.87	1530599.85	31	406576.09	1530954.12	58	406127.47	1530747.63
5	406214.27	1530607.35	32	406561.21	1530945.80	59	406107.47	1530761.89
6	406164.17	1530689.09	33	406562.31	1530943.84	60	406063.73	1530831.38
7	406251.73	1530739.26	34	406561.11	1530943.18	61	406058.18	1530842.15
8	406266.40	1530747.65	35	406542.61	1530933.30	62	406059.60	1530844.13
9	406277.27	1530753.99	36	406541.79	1530934.79	63	406052.85	1530854.00
10	406281.21	1530756.12	37	406526.93	1530926.43	64	406050.30	1530852.47
11	406282.32	1530756.72	38	406528.13	1530924.12	65	406030.26	1530878.94
12	406292.11	1530762.00	39	406496.84	1530906.50	66	406019.30	1530869.49
13	406295.71	1530763.94	40	406489.82	1530904.87	67	406015.57	1530866.29
14	406299.18	1530765.81	41	406428.98	1530870.79	68	406017.42	1530863.56
15	406306.86	1530769.96	42	406428.52	1530871.60	69	406034.72	1530838.74
16	406310.52	1530771.93	43	406412.98	1530863.05	70	406035.63	1530837.44
17	406314.07	1530773.84	44	406413.46	1530862.20	71	406036.17	1530837.76
18	406321.49	1530778.00	45	406325.89	1530813.15	72	406128.84	1530692.61
19	406321.93	1530778.24	46	406323.46	1530811.88	73	406128.64	1530686.31
20	406333.11	1530785.86	47	406312.22	1530814.75	74	406164.44	1530627.89
21	406337.40	1530788.32	48	406306.41	1530806.18	75	406177.31	1530608.49
22	406427.56	1530838.34	49	406308.33	1530804.42	76	406195.38	1530581.26
23	406491.98	1530874.08	50	406309.04	1530803.19	77	406241.42	1530511.87
24	406506.34	1530882.05	51	406294.15	1530794.66	78	406248.93	1530498.73
25	406512.45	1530885.46	52	406269.85	1530780.75	1	406265.12	1530508.32
26	406523.12	1530891.73	53	406193.57	1530737.05	-	-	-
27	406590.82	1530929.50	54	406173.29	1530730.82	-	-	-

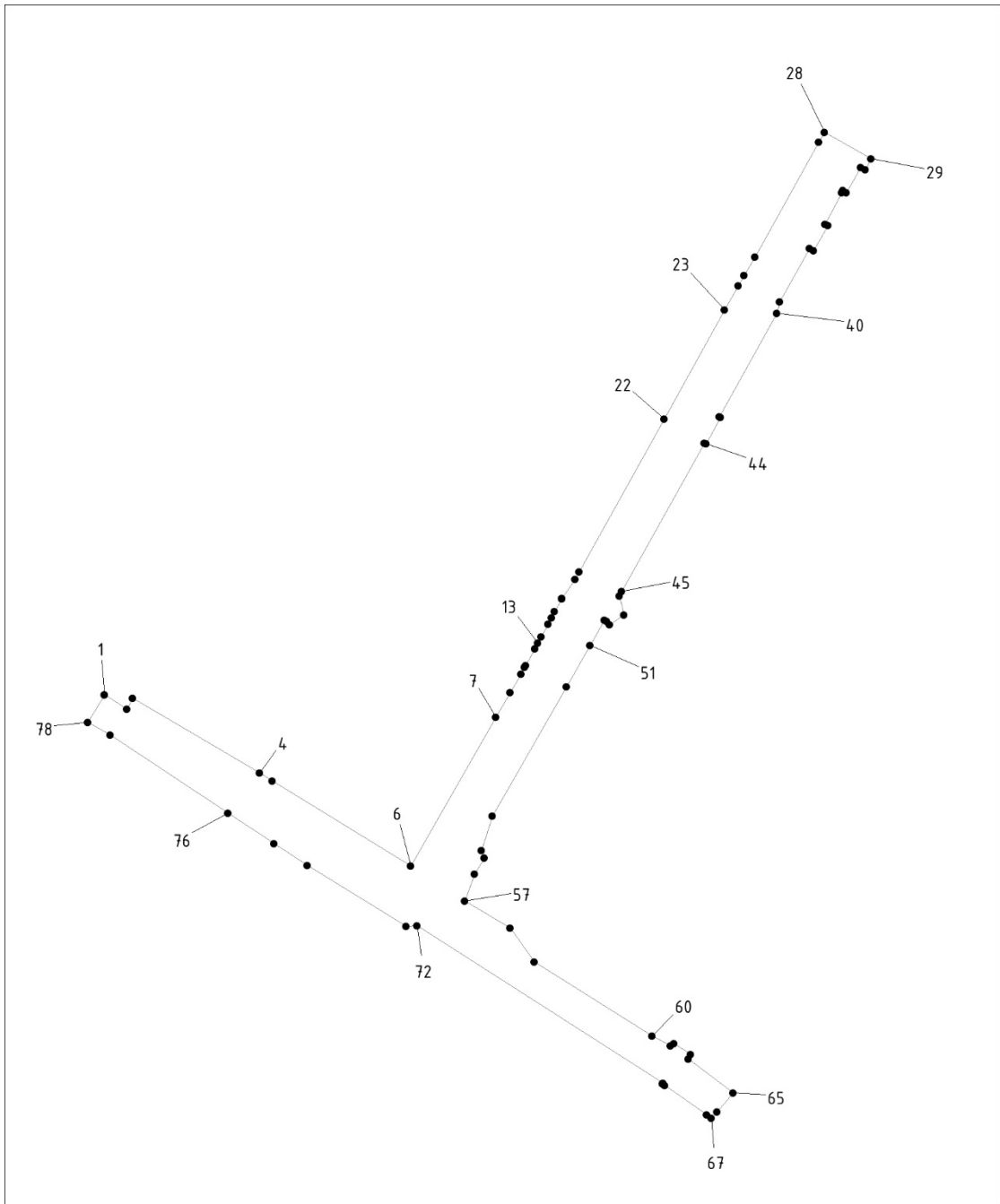


Рис. 2. Схема границы территории, применительно к которой осуществляется подготовка проекта межевания.

5. Вид разрешенного использования образуемых земельных участков, предназначенных для размещения линейных объектов и объектов капитального строительства, проектируемых в составе линейного объекта, а также существующих земельных участков, занятых линейными объектами и объектами капитального строительства, входящими в состав линейных объектов, в соответствии с проектом межевания территории

Вид разрешенного использования образуемых земельных участков установлен в соответствии с классификатором видов разрешенного использования земельных участков, утвержденным приказом Федеральной службы государственной регистрации, кадастра и картографии от 10.11.2020 № П/0412.

С учетом установленных Генеральным планом и в ЕГРН границ населенного пункта города Верхняя Пышма городского округа Верхняя Пышма вид разрешенного использования образуемых земельных участков – земельные участки (территории) общего пользования (12.0).

Список используемых сокращений

г. – город;
ВЛ – воздушная линия электропередачи;
кВ – киловольт
га – гектар;
км – километр;
м – метр;
ЕГРН – Единый государственный реестр недвижимости;
шт – штук;
ПК – пикет;
РДС – руководящий документ системы;
СНиП – строительные нормы и правила;
СП – свод правил;
ст. – статья;
ФЗ – Федеральный Закон;
ОКС – объект капитального строительства;
ЕЗП – единое землепользование;
вх. – входящий.