

Муниципальное бюджетное учреждение
«Центр пространственного развития городского округа Верхняя Пышма»

**ПРОЕКТ ПЛАНИРОВКИ ТЕРРИТОРИИ И ПРОЕКТ
МЕЖЕВАНИЯ ТЕРРИТОРИИ ЗАГОРОДНОГО
ОЗДОРОВИТЕЛЬНОГО ЛАГЕРЯ «МЕДНАЯ ГОРКА»**

ПРОЕКТ МЕЖЕВАНИЯ ТЕРРИТОРИИ

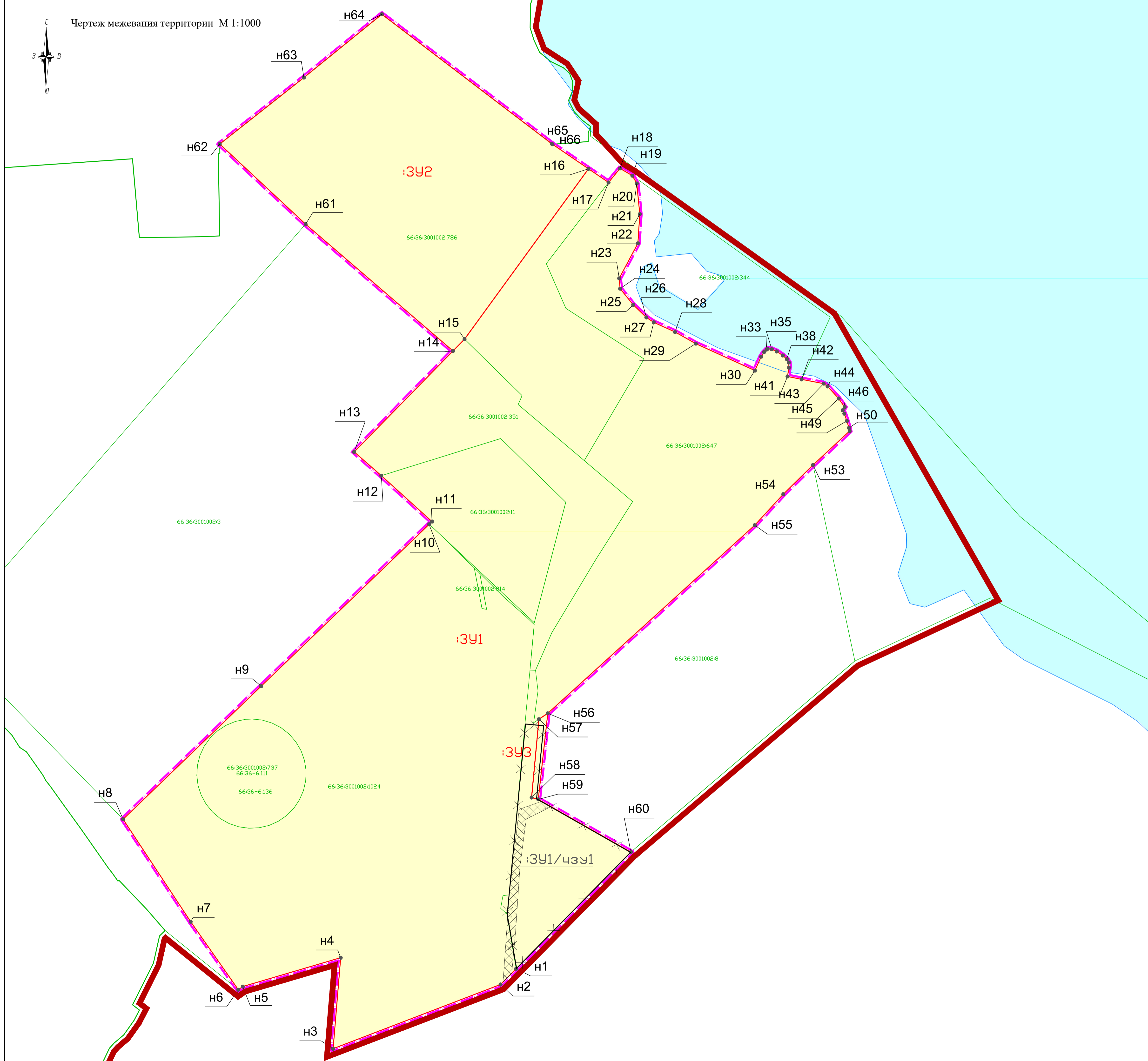
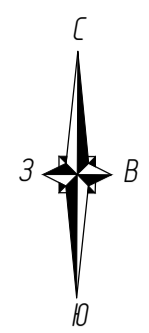
Основная (Утверждаемая) часть

Том 3. Раздел 1. Проект межевания территории. Графическая часть.


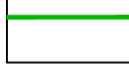



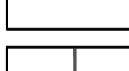
шифр: 62-3212-2023 ПМТ

Изм.	№ док.	Подпись	Дата

ВЕРХНЯЯ ПЫШМА
2024



УСЛОВНЫЕ ОБОЗНАЧЕНИЯ

-  Граница населенного пункта п. Санаторный городского округа Верхняя Пышма
-  Граница проекта межевания
-  Границы земельных участков, поставленных на кадастровый учет
-  Границы кадастровых кварталов
-  Красные линии отменяемые
-  Границы образуемых земельных участков
-  Условный номер образуемого земельного участка
-  Номер характерной точки границы образуемого земельного участка
-  Границы зон действия сервитутов

62-3212-2023 ПМТ					
Проект межевания территории загородного оздоровительного лагеря "Медная горка"					
Изм.	Кол.	Лист	Док.	Подпись	Дата
Проверил	Дьячкова	<i>[Signature]</i>			03.24
Разработал	Чемакина	<i>[Signature]</i>			03.24
Разработал	Ковязина	<i>[Signature]</i>			03.24
Основная (утверждаемая) часть проекта межевания территории					Стадия
Чертеж межевания территории М 1:1000					Лист
					Листов
					МБУ "Центр пространственного развития ГО Верхняя Пышма"
Формат А1					