

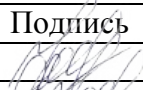

**Муниципальное бюджетное учреждение
«Центр пространственного развития городского округа Верхняя
Пышма»**

МБУ «ЦПР ГО Верхняя Пышма»

**Проект планировки и проект межевания территории центральной
части поселка Исеть городского округа Верхняя Пышма**

**Основная часть проекта межевания территории
Пояснительная записка
Том 3. Раздел 1
Раздел 2**

Шифр: 142-642-2024-ПМТ
Изм.2

Изм.	№ док.	Подпись	Дата
1			08.23
2			06.24

город Верхняя Пышма

2024

**Муниципальное бюджетное учреждение
«Центр пространственного развития городского округа Верхняя
Пышма»**

МБУ «ЦПР ГО Верхняя Пышма»

Заказчик: Администрация городского округа Верхняя Пышма

**Проект планировки и проект межевания территории центральной
части поселка Исеть городского округа Верхняя Пышма**


**Основная часть проекта межевания территории
Пояснительная записка
Том 3. Раздел 1
Раздел 2**

Шифр: 142-642-2024-ПМТ

**Начальник отдела
кадастровых работ**


_____ **О.Р.Дьячкова**

Директор


_____ **Г.Ш. Садриева**

город Верхняя Пышма

2024

СОСТАВ ДОКУМЕНТАЦИИ

№ п/п	Наименование документа	Масштаб
1	2	3
Проект планировки территории		
ТОМ 1	Основная часть	
Раздел 1	Пояснительная записка проекта планировки территории	
Раздел 2	Графическая часть	
	Лист 1. Чертёж планировки территории	М 1:1 000
ТОМ 2	Материалы по обоснованию	
Раздел 1	Пояснительная записка проекта планировки территории	
Раздел 2	Графическая часть	
	Лист 1. Фрагмент карты планировочной структуры территории	М 1:10 000
	Лист 2. Схема организации движения транспорта и пешеходов, схема организации улично-дорожной сети	М 1:1 000
	Лист 3. Схема границ зон с особыми условиями использования территорий	М 1:1 000
	Лист 4. Схема, отображающая местоположение существующих объектов капитального строительства	М 1:1 000
	Лист 5. Схема вертикальной планировки территории и инженерной подготовки территории	М 1:1 000
	Лист 6. Схема инженерных сетей и сооружений	М 1:1 000
	Лист 7. Вариант планировочных решений застройки территории	М 1:1 000
Проект межевания территории		
ТОМ 3	Основная часть	
Раздел 1	Проект межевания территории. Графическая часть	М 1:1 000
Раздел 1. Раздел 2.	Основная часть проекта межевания территории	
ТОМ 4	Материалы по обоснованию	
Раздел 3	Материалы по обоснованию проекта межевания территории. Графическая часть.	М 1:1 000
Раздел 4	Материалы по обоснованию проекта межевания территории. Пояснительная записка	

Состав исполнителей

№ п/п	ФИО	Должность	Подпись
1	2	3	4
1	Е.В.Ковязина	Инженер- проектировщик 1 категории	
2	А.Ф.Чемакина	Кадастровый инженер	

СОДЕРЖАНИЕ

<u>ВВЕДЕНИЕ</u>	6
<u>1. Общая часть</u>	8
<u>2. Проект межевания территории</u>	9
<u>2.1. Сведения о существующих земельных участках</u>	101
<u>2.2. Сведения об земельных участках, подлежащих формированию</u>	15
<u>2.3. Сведения о земельных участках, планируемых под изъятие для государственных или муниципальных нужд</u>	43
<u>2.4. Сведения об образуемых земельных участках, которые будут отнесены к территориям общего пользования или имуществу общего пользования</u>	43
<u>2.5. Предложения по установлению сервитутов</u>	44
<u>2.6. Сведения о границах территории, в отношении которой подготовлен проект межевания</u>	50

ВВЕДЕНИЕ

Подготовка документации по планировке территории осуществляется с целью обеспечения устойчивого развития территории в поселке Исеть городского округа Верхняя Пышма.

Подготовка документации по планировке территории осуществляется с целью обеспечения устойчивого развития территорий, в том числе выделения элементов планировочной структуры, установления границ земельных участков, установления границ зон планируемого размещения объектов капитального строительства.

При разработке проекта планировки и проекта межевания учтены и использованы следующие законодательные нормативные документы:

- Градостроительный кодекс Российской Федерации (в действующей редакции);
- Земельный кодекс Российской Федерации (в действующей редакции);
- Федеральный закон от 13.07.2015 N 218-ФЗ «О государственной регистрации недвижимости» (в действующей редакции);
- Приказ Минстроя России от 25.04.2017 № 742/пр «О Порядке установления и отображения красных линий, обозначающих границы территорий, занятых линейными объектами и (или) предназначенных для размещения линейных объектов»;
- Постановление Правительства РФ от 12 мая 2017 г. № 564 «Об утверждении Положения о составе и содержании проектов планировки территории, предусматривающих размещение одного или нескольких линейных объектов»;
- Генеральный план городского округа Верхняя Пышма, утвержденный Решением Думы городского округа Верхняя Пышма от 26.02.2010 № 16/1 (в действующей редакции);
- Положение о порядке подготовки и утверждения документации по планировке территории, утвержденное Постановлением Администрации городского округа Верхняя Пышма от 28.08.2020 № 679;

– действующие государственные регламенты, нормы, правила, стандарты, а также исходные данные, технические условия и требования, выданные органами государственного надзора и заинтересованными организациями.

При разработке документации по планировке территории учтены:

– Нормативы градостроительного проектирования городского округа Верхняя Пышма, утвержденные Решением Думы городского округа Верхняя Пышма от 25.02.2016 № 40/5;

– Правила землепользования и застройки на территории городского округа Верхняя Пышма применительно к территории п. Исеть, утвержденные Решением Думы городского округа Верхняя Пышма от 31 октября 2019 года № 15/4 (в действующей редакции);

– СП 396.1325800.2018 «Улицы и дороги населенных пунктов»;

– СП 42.13330.2016. Свод правил. Градостроительство. Планировка и застройка городских и сельских поселений. Актуализированная редакция СНиП 2.07.01-89* (утв. Приказом Минстроя России от 30.12.2016 № 1034/пр);

– РДС 30-201-98 «Инструкция о порядке проектирования и установления красных линий в городах и других поселениях Российской Федерации»;

– СП 51.13330.2016 «Защита от шума. Актуализированная редакция СНиП 23-03-2003»;

– СП 34.13330.2012 «Свод правил. Автомобильные дороги»;

– Приказ Минэкономразвития России от 25 июля 2014 года № 456-ДСП;

– Проект Генерального плана п. Исеть;

– Проект межевания улично-дорожной сети пос. Исеть;

– Положение о порядке организации и проведения общественных обсуждений и публичных слушаний в городском округе Верхняя Пышма, утвержденное Решением Думы городского округа Верхняя Пышма от 28 мая 2020 года № 22/12.

1. Общая часть

Проектируемая территория – территория, расположенная в границах улиц: ул. Сосновая, ул. Мира, ул. Заводской в центральной части поселка Исеть городского округа Верхняя Пышма, Свердловской области.

Территория проектирования расположена в границах кадастровых кварталов – 66:36:1501019, 66:36:1501018, 66:36:1501016. Площадь территории проектирования составляет 34,3 га.

Проектируемая территория преимущественно благоустроенная и насыщена объектами общественного назначения, сетями и объектами инженерного обеспечения. Существующая застройка представлена многоквартирными жилыми домами (2 и 5 этажей), объектами общественно-делового назначения: детский сад, школа, магазин, культурный центр, баня. В центральной части территории планируется реконструкция средней общеобразовательной школы на 550 учащихся, строительство объекта бытового обслуживания рядом с территорией школы на месте существующего административно-торгового здания, организация благоустройства территории. В северной части планируется реконструкция детского сада и культурно-досугового центра.

В западной части территории планируется снос существующей жилой застройки (ул. Заводская 11). Размещение новой малоэтажной жилой застройки (2 этажа) на свободной территории в южной части проекта. В границах проекта планировки предложено разместить территории под благоустройство.

Изм. 2.1

Внесение изменений в документацию планировке территории предусмотрено в отношении объектов капитального строительства:

1. Реконструкция здания МБУК «ОСК» Луч» по ул. Сосновая;
2. Организация зоны озеленения общего пользования и зоны транспортной инфраструктуры в районе ул. Сосновая;
3. Местная православная религиозная организация приход во имя апостола Андрея Первозванного г. Екатеринбург Свердловской области Екатеринбургской епархии Русской Православной Церкви (Московский Патриархат) Строительство объекта религиозного назначения в границах

земельного участка с кадастровым номером 66:36:3102001:24 и неразграниченных землях.

В соответствии с Правилами землепользования и застройки, на участке проектирования расположены следующие территориальные зоны:

Ж-2 – Зона смешенной жилой застройки;

Р-2 – Зона рекреационного назначения;

МЦ – Многоцелевая зона.

Виды разрешенного использования земельных участков установлены на основании действующих градостроительных регламентов Правил землепользования и застройки на территории городского округа Верхняя Пышма.

Сведения об объектах культурного наследия

На данной территории объекты культурного наследия, включённые в Единый государственный реестр, либо выявленные объекты культурного наследия, отсутствуют.

Сведения о границах особо охраняемых природных территорий

На территории проектирования отсутствуют существующие и планируемые природные экологические и особо охраняемые природные территории федерального, регионального и местного значения.

Сведения о нахождении лесного участка

На территории проектирования не расположены участки, относящиеся к лесным участкам городских лесов.

2. Проект межевания территории

Для подготовки проекта межевания территории были выполнены следующие задачи:

- установлены красные линии территории;
- определены границы охранных зон существующих инженерных коммуникаций;
- определены границы земельных участков, поставленных на государственный кадастровый учет.

Границы территории, подлежащей межеванию, выделены в соответствии с планом красных линий и с учетом границ ранее выделенных земельных участков фактически сложившихся объектов в пределах границ проектирования.

2. 1. Сведения о существующих земельных участках

В границах проектирования расположены земельные участки, сведения о которых содержатся в Едином государственном реестре недвижимости. Все земельные участки на рассматриваемой территории по категории земель относятся к землям населенных пунктов.

Таблица 1

Сведения о земельных участках, содержащиеся в Едином государственном реестре недвижимости

Кадастровый номер	Площадь, кв. м	Адрес	Вид разрешенного использования по документу
66:36:1501016:1	668	обл. Свердловская, г. Верхняя Пышма, п. Исеть, ул. Сосновая, дом 5	под зданием детского сада № 69
66:36:1501016:12	1257	обл. Свердловская, г. Верхняя Пышма, п. Исеть, р-н улицы Заводская	под строительство гаражных боксов
66:36:1501016:16	655	обл. Свердловская, г. Верхняя Пышма, п. Исеть, ул. Сосновая, дом 4а	для размещения административного здания
66:36:1501016:2	4403	обл. Свердловская, г. Верхняя Пышма, п. Исеть, ул. Сосновая, дом 5	прилегающая территория к зданию детского сада
66:36:1501016:22	527	Свердловская обл, г Верхняя Пышма, п Исеть, ул Дружбы, 2	под многоквартирным домом
66:36:1501016:23	606	Свердловская обл, г Верхняя Пышма, пос. Исеть, ул Дружбы, 4	под многоквартирным домом
66:36:1501016:24	1642	Свердловская обл, г Верхняя Пышма, пос. Исеть, ул Сосновая, дом 7	под многоквартирный дом
66:36:1501016:25	577	Свердловская обл, г Верхняя Пышма, пос Исеть, ул Сосновая, 4	под многоквартирным домом
66:36:1501016:26	1182	Свердловская обл, г Верхняя Пышма, п Исеть, ул Дружбы, 22	под многоквартирным домом
66:36:1501016:27	768	Свердловская обл, г Верхняя Пышма, п Исеть, ул Дружбы, 14	под многоквартирным домом
66:36:1501016:28	536	Свердловская обл, г Верхняя Пышма, п Исеть, ул Дружбы, 16	под многоквартирным домом
66:36:1501016:29	544	Свердловская обл, г Верхняя Пышма, п Исеть, ул Дружбы, 20	под многоквартирным домом
66:36:1501016:3	321	обл. Свердловская, г. Верхняя Пышма, п. Исеть, ул. Сосновая, дом 6	магазин № 51
66:36:1501016:30	607	Свердловская обл, г Верхняя Пышма, п Исеть, ул Дружбы, 8	под многоквартирным домом
66:36:1501016:31	760	Свердловская обл, г Верхняя Пышма, п Исеть, ул Дружбы, 18	под многоквартирным домом
66:36:1501016:32	1625	Свердловская обл, г Верхняя Пышма, п Исеть, ул Сосновая, 6	под многоквартирным домом
66:36:1501016:33	543	Свердловская обл, г Верхняя Пышма, п Исеть, ул Дружбы, 12	под многоквартирным домом
66:36:1501016:34	609	Свердловская обл., г. Верхняя Пышма, п. Исеть, ул. Сосновая, № 2	под многоквартирным домом
66:36:1501016:35	593	Свердловская обл., г. Верхняя Пышма, п. Исеть, ул. Сосновая, 3	под многоквартирным домом
66:36:1501016:36	671	Свердловская обл., г. Верхняя Пышма, п. Исеть, ул. Дружбы, 2А	под многоквартирным домом
66:36:1501016:37	1021	Свердловская обл, г Верхняя Пышма, п Исеть, ул Дружбы, д 1б	под многоквартирным домом
66:36:1501016:38	1104	Свердловская обл, г Верхняя Пышма, п Исеть, ул Заводская, 2	под многоквартирным домом

66:36:1501016:39	1845	Свердловская обл, г Верхняя Пышма, п Исеть, ул Дружбы, 1а	под многоквартирным домом
66:36:1501016:4	1637	обл. Свердловская, г. Верхняя Пышма, п. Исеть, ул. Заводская	Под объект гаражной застройки (коллективная гаражная застройка)
66:36:1501016:40	1015	Свердловская обл, г Верхняя Пышма, п Исеть, ул Сосновая, 1	под нежилое помещение (здание кинотеатра Луч)
66:36:1501016:5	352	обл. Свердловская, г. Верхняя Пышма, п. Исеть, ул. Дружбы, дом 6	под объект торговли (магазин)
66:36:1501016:89	2981	Свердловская область, г. Верхняя Пышма, п. Исеть	общее пользование территории
66:36:1501018:10	487	Свердловская обл, г Верхняя Пышма, п Исеть, ул Мира, 10	под многоквартирным домом
66:36:1501018:11	495	Свердловская обл, г Верхняя Пышма, п Исеть, ул Мира, 4	под многоквартирным домом
66:36:1501018:12	440	Свердловская обл, г Верхняя Пышма, п Исеть, ул Мира, 16	под многоквартирным домом
66:36:1501018:13	1107	Свердловская обл, г Верхняя Пышма, п Исеть, ул Заводская, 4	под многоквартирным домом
66:36:1501018:14	568	Свердловская обл, г Верхняя Пышма, п Исеть, ул Заводская, 6	под многоквартирным домом
66:36:1501018:15	898	Свердловская обл, г Верхняя Пышма, п Исеть, ул Мира, 14	под многоквартирным домом
66:36:1501018:16	1257	Свердловская обл, г Верхняя Пышма, п Исеть, ул Дружбы, 1	под многоквартирным домом
66:36:1501018:168	3737	Российская Федерация, Свердловская область, городской округ Верхняя Пышма, п. Исеть, ул. Мира, земельный участок №18/1	Обеспечение занятий спортом в помещениях
66:36:1501018:17	905	Свердловская обл, г Верхняя Пышма, п Исеть, ул Мира, 2	под многоквартирным домом
66:36:1501018:18	636	Свердловская обл, г Верхняя Пышма, п Исеть, ул Мира, 8	под многоквартирным домом
66:36:1501018:19	564	Свердловская обл, г Верхняя Пышма, п Исеть, ул Заводская, 18	под многоквартирным домом
66:36:1501018:2	9085	обл. Свердловская, г. Верхняя Пышма, п. Исеть, ул. Мира, дом 18	Под зданием школы с прилегающей территорией и охранными зонами подземных коммуникаций
66:36:1501018:20	159	Свердловская обл, г. Верхняя Пышма, пос. Исеть, ул. Дружбы, 8а	для размещения объектов мелкорозничной торговли
66:36:1501018:3	1363	обл. Свердловская, г. Верхняя Пышма, п. Исеть, ул. Мира, дом 8а	под многоквартирный дом
66:36:1501018:37	1441	п. Исеть, участок находится примерно в 60 м на юг от ориентира: Свердловская область, г. Верхняя Пышма, п.Исеть, ул. Мира, 6 а	для благоустройства и инженерной инфраструктуры придомовой территории
66:36:1501018:39	992	Свердловская область, городской округ Верхняя Пышма, п. Исеть, ул. Мира, 10	среднеэтажная жилая застройка

66:36:1501018 :40	439	Свердловская область, г. Верхняя Пышма, п. Исеть, в р-не ул. Мира	земельные участки (территории) общего пользования
66:36:1501018 :41	923	Свердловская область, г. Верхняя Пышма, п. Исеть, в районе ул. Мира	земельные участки (территории) общего пользования
66:36:1501018 :42	7589	Свердловская область, г. Верхняя Пышма, п. Исеть, в районе ул. Мира	земельные участки (территории) общего пользования
66:36:1501018 :43	630	Свердловская область, г. Верхняя Пышма, п. Исеть, в р-не ул. Мира, д. 10	Среднеэтажная жилая застройка
66:36:1501018 :44	1622	Свердловская область, городской округ Верхняя Пышма, п. Исеть, ул. Мира, 10а	Среднеэтажная жилая застройка
66:36:1501018 :5	2347	обл. Свердловская, г. Верхняя Пышма, п. Исеть, ул. Заводская, дом 16	Размещение врачебной практики с жилыми помещениями
66:36:1501018 :57	7943	ГО Верхняя Пышма, п. Исеть, ул. Мира	Обеспечение занятий спортом в помещениях
66:36:1501018 :7	6611	п. Исеть, ул. Мира, д. 6а, ул. Мира, дом 6	Под размещение многоэтажного жилого дома
66:36:1501018 :8	828	Свердловская обл, г Верхняя Пышма, п Исеть, ул Мира, 12	под многоквартирным домом
66:36:1501018 :9	631	Свердловская обл, г Верхняя Пышма, п Исеть, ул Мира, 6	под многоквартирным домом
66:36:1501019 :10	66	обл. Свердловская, г. Верхняя Пышма, п. Исеть, ул. Заводская, район строения №9	Под помещение гаражного бокса
66:36:1501019 :116	433	Свердловская область, г. Верхняя Пышма, п. Исеть, ул. Мира, д. 17	жилые многоквартирные дома секционного типа от двух до пяти этажей
66:36:1501019 :12	453	Свердловская обл, г Верхняя Пышма, пос. Исеть, ул Мира, дом 22	под многоквартирным домом
66:36:1501019 :121	540	Свердловская область, г. Верхняя Пышма поселок Исеть, ул. Мира, 30	под частью жилого дома индивидуальной жилой застройки площадью 80,3 кв.м.
66:36:1501019 :124	800	Свердловская область, г. Верхняя Пышма, п. Исеть, ул. Мира, в квартале 45 Студенческого лесничества	для индивидуального жилищного строительства
66:36:1501019 :13	621	Свердловская обл, г Верхняя Пышма, п Исеть, ул Мира, 25	под многоквартирным домом
66:36:1501019 :14	627	Свердловская обл, г Верхняя Пышма, п Исеть, ул Мира, 19	под многоквартирным домом
66:36:1501019 :15	623	Свердловская обл, г Верхняя Пышма, пос. Исеть, ул Мира, 23	под многоквартирным домом
66:36:1501019 :16	309	Свердловская обл., г. Верхняя Пышма, п. Исеть, ул. Мира, 29	под многоквартирным домом
66:36:1501019 :17	302	Свердловская обл., г. Верхняя Пышма, п. Исеть, ул. Мира, № 31	под многоквартирным домом
66:36:1501019 :18	608	Свердловская обл, г Верхняя Пышма, п Исеть, ул Мира, 11	под многоквартирным домом

66:36:1501019 :19	481	Свердловская обл, г Верхняя Пышма, п Исеть, ул Мира, 13	под многоквартирным домом
66:36:1501019 :2	6178	обл. Свердловская, г. Верхняя Пышма, п. Исеть, завода МЖБК	Коллективная гаражная застройка
66:36:1501019 :20	811	Свердловская обл, г Верхняя Пышма, п Исеть, ул Мира, 5	под многоквартирным домом
66:36:1501019 :21	490	Свердловская обл, г Верхняя Пышма, п Исеть, ул Мира, 7	под многоквартирным домом
66:36:1501019 :22	490	Свердловская обл, г Верхняя Пышма, п Исеть, ул Мира, 3	под многоквартирным домом
66:36:1501019 :23	896	Свердловская обл, г Верхняя Пышма, п Исеть, ул Мира, 1	под многоквартирным домом
66:36:1501019 :24	481	Свердловская обл, г Верхняя Пышма, п Исеть, ул Мира, 15	под многоквартирным домом
66:36:1501019 :25	681	Свердловская обл, г Верхняя Пышма, п Исеть, ул Заводская, 11	под многоквартирным домом
66:36:1501019 :26	626	Свердловская обл, г Верхняя Пышма, п Исеть, ул Мира, 21	под многоквартирным домом
66:36:1501019 :27	558	Свердловская обл, г Верхняя Пышма, п Исеть, ул Заводская, 13	под многоквартирным домом
66:36:1501019 :28	373	Свердловская обл, г Верхняя Пышма, п Исеть, ул Мира, дом 28	под многоквартирный дом
66:36:1501019 :29	387	Свердловская обл, г Верхняя Пышма, п Исеть, ул Мира, дом 26	под многоквартирный дом
66:36:1501019 :3	2006	обл. Свердловская, г. Верхняя Пышма, п. Исеть, завода МЖБК вдоль железнодорожного пути	Под объект гаражной застройки (коллективная гаражная застройка)
66:36:1501019 :30	607	Свердловская обл, г Верхняя Пышма, п Исеть, ул Мира, 27	под многоквартирный дом
66:36:1501019 :31	485	Свердловская обл, г Верхняя Пышма, п Исеть, ул Мира, 9	под многоквартирным домом
66:36:1501019 :32	342	Свердловская обл, г Верхняя Пышма, п Исеть, ул Мира, 24	под многоквартирный дом
66:36:1501019 :4 (входит в единое землепользова ние 66:36:0000000 :137)	1186	обл. Свердловская, г. Верхняя Пышма, п. Исеть, ул. Заводская, дом 1	Под строительный комплекс
66:36:1501019 :5	1467	обл. Свердловская, г. Верхняя Пышма, п. Исеть, ул. Заводская, дом 9	под размещение цеха по производству продуктов питания -салатов
66:36:1501019 :8	142	обл. Свердловская, г. Верхняя Пышма, п. Исеть, район строения № 9 по улице Заводская	Под существующие помещения гаражного бокса
66:36:1501018 :172	440	Российская Федерация, Свердловская область, городской округ Верхняя Пышма, п. Исеть, ул. Мира	Благоустройство территории

66:36:1501016 :269	707	Российская Федерация, Свердловская область, городской округ Верхняя Пышма, п. Исеть, ул. Дружбы	благоустройство территории
66:36:3102001 :21	2 917	обл. Свердловская, г. Верхняя Пышма, п. Исеть, ул. Мира, дом 1б	для размещения объектов религии

Изм 2.2

2.2. Сведения об земельных участках, подлежащих формированию

Проектом межевания предусматривается образование земельных участков под существующими и планируемыми объектами капитального строительства. Размещение объектов капитального строительства проектом планируется. На земельных участках установлены зоны планируемого размещения объектов капитального строительства. Зона планируемого размещения объекта капитального строительства принята в размере 3 метров от границ смежных земельных участков и 5 метров от красной линии улицы.

Вид разрешенного использования земельных участков определен в соответствии с Приказом Федеральной службы государственной регистрации, кадастра и картографии № П/0412 от 10 ноября 2020 г. «Об утверждении классификатора видов разрешенного использования земельных участков».

Настоящим проектом межевания территории предусматриваются действия по изменению границ застроенных земельных участков, определению местоположения границ образуемых земельных участков под проектируемые объекты капитального строительства и сложившуюся застройку, установлению границ земельных участков, которые после образования будут относиться как к территориям общего пользования.

Проектные земельные участки сформированы в условиях сложившейся застройки с учетом максимально эффективного использования территории, в соответствии с действующей нормативной документацией.

Определение размеров образуемых земельных участков осуществляется в соответствии с градостроительными регламентами и нормами отвода земельных участков для конкретных видов деятельности, установленными в соответствии с федеральными законами, техническими регламентами.

Категория земель образуемых земельных участков – земли населенных пунктов. Возможные способы образования земельных участков – образование путем раздела, объединения, перераспределения земельных участков или выдела из земельных участков, а также из земель, находящихся в государственной или муниципальной собственности (из неразграниченных земель кадастрового квартала).

Сведения о земельных участках, подлежащих формированию, представлены в таблице 2.

Таблица 2

Сведения об земельных участках, подлежащих формированию

Условный номер образуемого земельного участка	Площадь, кв. м	Адрес	Вид разрешенного использования земельного участка	Назначение	Категория земель	Возможные способы образования земельного участка*
66:36:1501019:ЗУ1	2261	Российская Федерация, Свердловская область, городской округ Верхняя Пышма, п. Исеть, ул. Мира, 1	Малоэтажная многоквартирная жилая застройка	под существующий многоквартирный жилой дом	Земли населенных пунктов	Образование земельного участка путем перераспределения земельного участка 66:36:1501019:23 и земель, находящихся в государственной или муниципальной собственности (неразграниченных земель)
66:36:1501016:ЗУ1	2520	Российская Федерация, Свердловская область, городской округ Верхняя Пышма, п. Исеть, ул. Заводская	Хранение автотранспорта	под объект гаражной застройки (коллективная гаражная застройка)	Земли населенных пунктов	Образование земельного участка путем перераспределения земельного участка 66:36:1501016:4 и земель, находящихся в государственной или муниципальной собственности (неразграниченных земель)
66:36:1501018:ЗУ1	1523	Российская Федерация, Свердловская область, городской округ Верхняя Пышма, п. Исеть, ул. Мира, 20	Бытовое обслуживание	под планируемый объект бытового обслуживания	Земли населенных пунктов	Образование земельного участка из земель, находящихся в государственной или муниципальной собственности (неразграниченных земель)
66:36:1501018:ЗУ2	27755	Российская Федерация, Свердловская область, городской округ Верхняя Пышма, п. Исеть, ул. Мира, 18	Дошкольное, начальное и среднее общее образование	под средней общеобразовательной школой	Земли населенных пунктов	Образование земельного участка путем перераспределения земельных участков 66:36:1501018:2, 66:36:1501018:57 и земель, находящихся в государственной или муниципальной собственности (неразграниченных земель)
66:36:1501018:ЗУ3	3757	Российская Федерация, Свердловская область, городской округ Верхняя Пышма, п. Исеть, ул. Заводская, 4	Среднеэтажная жилая застройка	под существующий многоквартирный жилой дом	Земли населенных пунктов	Образование земельного участка путем перераспределения земельного участка 66:36:1501018:13 и земель, находящихся в государственной или муниципальной собственности (неразграниченных земель)
66:36:1501016:ЗУ2	2989	Российская Федерация, Свердловская область, городской округ	Среднеэтажная жилая застройка	под существующий многоквартирный жилой дом	Земли населенных пунктов	Образование земельного участка путем перераспределения земельного участка 66:36:1501016:37 и земель, находящихся в

		Верхняя Пышма, п. Исеть, ул. Дружбы, 1б				государственной или муниципальной собственности (неразграниченных земель)
66:36:1501016: ЗУ3	3314	Российская Федерация, Свердловская область, городской округ Верхняя Пышма, п. Исеть, ул. Дружбы, 1а	Среднеэтажная жилая застройка	под существующий многоквартирный жилой дом	Земли населенных пунктов	Образование земельного участка путем перераспределения земельного участка 66:36:1501016:39 и земель, находящихся в государственной или муниципальной собственности (неразграниченных земель)
66:36:1501016: ЗУ4	3271	Российская Федерация, Свердловская область, городской округ Верхняя Пышма, п. Исеть, ул. Заводская, 2	Среднеэтажная жилая застройка	под существующий многоквартирный жилой дом	Земли населенных пунктов	Образование земельного участка путем перераспределения земельного участка 66:36:1501016:38 и земель, находящихся в государственной или муниципальной собственности (неразграниченных земель)
66:36:1501016: ЗУ30	1062	Российская Федерация, Свердловская область, городской округ Верхняя Пышма, п. Исеть, ул. Дружбы, 18	Малоэтажная многоквартирная жилая застройка	под существующий многоквартирный жилой дом	Земли населенных пунктов	Образование земельного участка путем перераспределения земельного участка 66:36:1501016:31 и земель, находящихся в государственной или муниципальной собственности (неразграниченных земель)
Изм 1.1 66:36:1501016: ЗУ31	1259	Российская Федерация, Свердловская область, городской округ Верхняя Пышма, п. Исеть, ул. Дружбы, 14	Малоэтажная многоквартирная жилая застройка	под существующий многоквартирный жилой дом	Земли населенных пунктов	Образование земельного участка путем перераспределения земельного участка 66:36:1501016:27 и земель, находящихся в государственной или муниципальной собственности (неразграниченных земель)
Изм 1.2 66:36:1501016: ЗУ5	489	Российская Федерация, Свердловская область, городской округ Верхняя Пышма, п. Исеть, ул. Дружбы	Благоустройство территории	благоустройство территории	Земли населенных пунктов	Образование земельного участка из земель, находящихся в государственной или муниципальной собственности (неразграниченных земель)
66:36:1501016: ЗУ6	870	Российская Федерация, Свердловская область, городской округ Верхняя Пышма, п. Исеть, ул. Дружбы, 6	Магазины	под объект торговли (магазин)	Земли населенных пунктов	Образование земельного участка путем перераспределения земельного участка 66:36:1501016:5 и земель, находящихся в государственной или муниципальной собственности (неразграниченных земель)
66:36:1501016: ЗУ7	1650	Российская Федерация, Свердловская область, городской округ Верхняя Пышма, п. Исеть, ул. Дружбы, 2	Малоэтажная многоквартирная жилая застройка	под существующий многоквартирный жилой дом	Земли населенных пунктов	Образование земельного участка путем перераспределения земельного участка 66:36:1501016:22 и земель, находящихся в государственной или муниципальной собственности (неразграниченных земель)

66:36:1501016: ЗУ8	1412	Российская Федерация, Свердловская область, городской округ Верхняя Пышма, п. Исеть, ул. Дружбы, 2А	Малоэтажная многоквартирная жилая застройка	под существующий многоквартирный жилой дом	Земли населенных пунктов	Образование земельного участка путем перераспределения земельного участка 66:36:1501016:36 и земель, находящихся в государственной или муниципальной собственности (неразграниченных земель)
66:36:1501016: ЗУ9	2005	Российская Федерация, Свердловская область, городской округ Верхняя Пышма, п. Исеть, ул. Дружбы, 8	Малоэтажная многоквартирная жилая застройка	под существующий многоквартирный жилой дом	Земли населенных пунктов	Образование земельного участка путем перераспределения земельного участка 66:36:1501016:30 и земель, находящихся в государственной или муниципальной собственности (неразграниченных земель)
66:36:1501016: ЗУ10	1488	Российская Федерация, Свердловская область, городской округ Верхняя Пышма, п. Исеть, ул. Дружбы, 12	Малоэтажная многоквартирная жилая застройка	под существующий многоквартирный жилой дом	Земли населенных пунктов	Образование земельного участка путем перераспределения земельного участка 66:36:1501016:33 и земель, находящихся в государственной или муниципальной собственности (неразграниченных земель)
66:36:1501016: ЗУ11	1252	Российская Федерация, Свердловская область, городской округ Верхняя Пышма, п. Исеть, ул. Дружбы, 16	Малоэтажная многоквартирная жилая застройка	под существующий многоквартирный жилой дом	Земли населенных пунктов	Образование земельного участка путем перераспределения земельного участка 66:36:1501016:28 и земель, находящихся в государственной или муниципальной собственности (неразграниченных земель)
66:36:1501016: ЗУ12	1346	Российская Федерация, Свердловская область, городской округ Верхняя Пышма, п. Исеть, ул. Дружбы, 20	Малоэтажная многоквартирная жилая застройка	под существующий многоквартирный жилой дом	Земли населенных пунктов	Образование земельного участка путем перераспределения земельного участка 66:36:1501016:29 и земель, находящихся в государственной или муниципальной собственности (неразграниченных земель)
66:36:1501016: ЗУ13	4713	Российская Федерация, Свердловская область, городской округ Верхняя Пышма, п. Исеть, ул. Сосновая, 6	Среднеэтажная жилая застройка	под существующий многоквартирный жилой дом	Земли населенных пунктов	Образование земельного участка путем перераспределения земельного участка 66:36:1501016:32 и земель, находящихся в государственной или муниципальной собственности (неразграниченных земель)
66:36:1501016: ЗУ14	887	Российская Федерация, Свердловская область, городской округ Верхняя Пышма, п. Исеть, ул. Сосновая, 6/1	Магазины	под объект торговли (магазин)	Земли населенных пунктов	Образование земельного участка путем перераспределения земельного участка 66:36:1501016:3 и земель, находящихся в государственной или муниципальной собственности (неразграниченных земель) <i>Примечание: Образование участка возможно только после образование земельного участка с условным номером 66:36:1501016:ЗУ13</i>

66:36:1501016: ЗУ15	8817	Российская Федерация, Свердловская область, городской округ Верхняя Пышма, п. Исеть, ул. Сосновая, 5	Дошкольное, начальное и среднее общее образование	под детский сад	Земли населенных пунктов	Образование земельного участка путем перераспределения земельных участков 66:36:1501016:1, 66:36:1501016:2 и земель, находящихся в государственной или муниципальной собственности (неразграниченных земель)
66:36:1501016: ЗУ16	1257	Российская Федерация, Свердловская область, городской округ Верхняя Пышма, п. Исеть, ул. Сосновая, 2	Малоэтажная многоквартирная жилая застройка	под существующий многоквартирный жилой дом	Земли населенных пунктов	Образование земельного участка путем перераспределения земельного участка 66:36:1501016:34 и земель, находящихся в государственной или муниципальной собственности (неразграниченных земель)
66:36:1501016: ЗУ17	1693	Российская Федерация, Свердловская область, городской округ Верхняя Пышма, п. Исеть, ул. Сосновая, 3	Малоэтажная многоквартирная жилая застройка	под существующий многоквартирный жилой дом	Земли населенных пунктов	Образование земельного участка путем перераспределения земельного участка 66:36:1501016:35 и земель, находящихся в государственной или муниципальной собственности (неразграниченных земель)
66:36:1501016: ЗУ18	1638	Российская Федерация, Свердловская область, городской округ Верхняя Пышма, п. Исеть, ул. Сосновая, 4	Малоэтажная многоквартирная жилая застройка	под существующий многоквартирный жилой дом	Земли населенных пунктов	Образование земельного участка путем перераспределения земельного участка 66:36:1501016:25 и земель, находящихся в государственной или муниципальной собственности (неразграниченных земель)
66:36:1501018: ЗУ4	2299	Российская Федерация, Свердловская область, городской округ Верхняя Пышма, п. Исеть, ул. Мира, 16	Малоэтажная многоквартирная жилая застройка	под существующий многоквартирный жилой дом	Земли населенных пунктов	Образование земельного участка путем перераспределения земельного участка 66:36:1501018:12 и земель, находящихся в государственной или муниципальной собственности (неразграниченных земель)
66:36:1501018: ЗУ5	3640	Российская Федерация, Свердловская область, городской округ Верхняя Пышма, п. Исеть, ул. Мира, 14	Малоэтажная многоквартирная жилая застройка	под существующий многоквартирный жилой дом	Земли населенных пунктов	Образование земельного участка путем перераспределения земельного участка 66:36:1501018:15 и земель, находящихся в государственной или муниципальной собственности (неразграниченных земель)
66:36:1501018: ЗУ6	3149	Российская Федерация, Свердловская область, городской округ Верхняя Пышма, п. Исеть, ул. Мира, 12	Малоэтажная многоквартирная жилая застройка	под существующий многоквартирный жилой дом	Земли населенных пунктов	Образование земельного участка путем перераспределения земельного участка 66:36:1501018:8 и земель, находящихся в государственной или муниципальной собственности (неразграниченных земель)
66:36:1501018: ЗУ7	1532	Российская Федерация, Свердловская область, городской округ	Малоэтажная многоквартирная жилая застройка	под существующий многоквартирный жилой дом	Земли населенных пунктов	Образование земельного участка путем перераспределения земельного участка 66:36:1501018:18 и земель, находящихся в

		Верхняя Пышма, п. Исеть, ул. Мира, 22				государственной или муниципальной собственности (неразграниченных земель)
66:36:0000000: ЗУ2	698	Российская Федерация, Свердловская область, городской округ Верхняя Пышма, п. Исеть, ул. Мира, 24	Малоэтажная многоквартирная жилая застройка	под существующий многоквартирный жилой дом	Земли населенных пунктов	Образование земельного участка путем перераспределения земельного участка 66:36:1501019:32 и земель, находящихся в государственной или муниципальной собственности (неразграниченных земель)
66:36:1501019: ЗУ15	669	Российская Федерация, Свердловская область, городской округ Верхняя Пышма, п. Исеть, ул. Мира, 26	Малоэтажная многоквартирная жилая застройка	под существующий многоквартирный жилой дом	Земли населенных пунктов	Образование земельного участка путем перераспределения земельного участка 66:36:1501019:29 и земель, находящихся в государственной или муниципальной собственности (неразграниченных земель)
66:36:1501019: ЗУ16	547	Российская Федерация, Свердловская область, городской округ Верхняя Пышма, п. Исеть, ул. Мира, 28	Малоэтажная многоквартирная жилая застройка	под существующий многоквартирный жилой дом	Земли населенных пунктов	Образование земельного участка путем перераспределения земельного участка 66:36:1501019:28 и земель, находящихся в государственной или муниципальной собственности (неразграниченных земель)
66:36:1501019: ЗУ17	1297	Российская Федерация, Свердловская область, городской округ Верхняя Пышма, п. Исеть, ул. Мира, 1а	Бытовое обслуживание	под объект бытового обслуживания	Земли населенных пунктов	Образование земельного участка из земель, находящихся в государственной или муниципальной собственности (неразграниченных земель)
66:36:1501019: ЗУ18	1726	Российская Федерация, Свердловская область, городской округ Верхняя Пышма, п. Исеть, ул. Заводская, 13	Малоэтажная многоквартирная жилая застройка	под существующий многоквартирный жилой дом	Земли населенных пунктов	Образование земельного участка путем перераспределения земельного участка 66:36:1501019:27 и земель, находящихся в государственной или муниципальной собственности (неразграниченных земель)
66:36:0000000: ЗУ3	2821	Российская Федерация, Свердловская область, городской округ Верхняя Пышма, п. Исеть, ул. Мира, 27а	Малоэтажная многоквартирная жилая застройка	под планируемый многоквартирный жилой дом	Земли населенных пунктов	Образование земельного участка из земель, находящихся в государственной или муниципальной собственности (неразграниченных земель)
66:36:0000000: ЗУ4	4205	Российская Федерация, Свердловская область, городской округ Верхняя Пышма, п. Исеть, ул. Мира, 25а	Малоэтажная многоквартирная жилая застройка	под планируемый многоквартирный жилой дом	Земли населенных пунктов	Образование земельного участка из земель, находящихся в государственной или муниципальной собственности (неразграниченных земель)

66:36:1501019: ЗУ19	4194	Российская Федерация, Свердловская область, городской округ Верхняя Пышма, п. Исеть, ул. Мира, 15а	Малоэтажная многоквартирная жилая застройка	под планируемый многоквартирный жилой дом	Земли населенных пунктов	Образование земельного участка из земель, находящихся в государственной или муниципальной собственности (неразграниченных земель)
66:36:0000000: ЗУ5	3178	Российская Федерация, Свердловская область, городской округ Верхняя Пышма, п. Исеть, ул. Мира, 17б	Малоэтажная многоквартирная жилая застройка	под планируемый многоквартирный жилой дом	Земли населенных пунктов	Образование земельного участка из земель, находящихся в государственной или муниципальной собственности (неразграниченных земель)
66:36:1501019: ЗУ20	2785	Российская Федерация, Свердловская область, городской округ Верхняя Пышма, п. Исеть, ул. Мира, 17а	Малоэтажная многоквартирная жилая застройка	под планируемый многоквартирный жилой дом	Земли населенных пунктов	Образование земельного участка из земель, находящихся в государственной или муниципальной собственности (неразграниченных земель)
66:36:1501019: ЗУ21	4172	Российская Федерация, Свердловская область, городской округ Верхняя Пышма, п. Исеть, ул. Мира, 13а	Малоэтажная многоквартирная жилая застройка	под планируемый многоквартирный жилой дом	Земли населенных пунктов	Образование земельного участка из земель, находящихся в государственной или муниципальной собственности (неразграниченных земель)
66:36:1501019: ЗУ22	2957	Российская Федерация, Свердловская область, городской округ Верхняя Пышма, п. Исеть, ул. Мира, 11а	Малоэтажная многоквартирная жилая застройка	под планируемый многоквартирный жилой дом	Земли населенных пунктов	Образование земельного участка из земель, находящихся в государственной или муниципальной собственности (неразграниченных земель)
66:36:1501019: ЗУ23	3884	Российская Федерация, Свердловская область, городской округ Верхняя Пышма, п. Исеть, ул. Мира, 9а	Малоэтажная многоквартирная жилая застройка	под планируемый многоквартирный жилой дом	Земли населенных пунктов	Образование земельного участка из земель, находящихся в государственной или муниципальной собственности (неразграниченных земель)
66:36:1501019: ЗУ24	1999	Российская Федерация, Свердловская область, городской округ Верхняя Пышма, п. Исеть, ул. Мира, 7а	Малоэтажная многоквартирная жилая застройка	под планируемый многоквартирный жилой дом	Земли населенных пунктов	Образование земельного участка из земель, находящихся в государственной или муниципальной собственности (неразграниченных земель)
66:36:1501019: ЗУ25	1091	Российская Федерация, Свердловская область, городской округ Верхняя Пышма, п. Исеть, ул. Мира	Благоустройство территории	под благоустройство территории	Земли населенных пунктов	Образование земельного участка из земель, находящихся в государственной или муниципальной собственности (неразграниченных земель)

66:36:1501018: ЗУ10	4704	Российская Федерация, Свердловская область, городской округ Верхняя Пышма, п. Исеть, ул. Дружбы, 1	Среднеэтажная жилая застройка	под существующий многоквартирный жилой дом	Земли населенных пунктов	Образование земельного участка путем перераспределения земельного участка 66:36:1501018:16 и земель, находящихся в государственной или муниципальной собственности (неразграниченных земель)
66:36:1501019: ЗУ26	4453	Российская Федерация, Свердловская область, городской округ Верхняя Пышма, п. Исеть, ул. Заводская	Благоустройство территории	под благоустройство территории	Земли населенных пунктов	Образование земельного участка путем перераспределения земельного участка 66:36:1501019:25 и земель, находящихся в государственной или муниципальной собственности (неразграниченных земель)
66:36:1501019: ЗУ27	6895	Российская Федерация, Свердловская область, городской округ Верхняя Пышма, п. Исеть, ул. Заводская	Хранение автотранспорта	Коллективная гаражная застройка	Земли населенных пунктов	Образование земельного участка путем перераспределения земельного участка 66:36:1501019:2 и земель, находящихся в государственной или муниципальной собственности (неразграниченных земель)
66:36:1501016: ЗУ19	4626	Российская Федерация, Свердловская область, городской округ Верхняя Пышма, п. Исеть, ул. Дружбы, 22	Малоэтажная многоквартирная жилая застройка	под существующий многоквартирный жилой дом	Земли населенных пунктов	Образование земельного участка путем перераспределения земельного участка 66:36:1501016:26 и земель, находящихся в государственной или муниципальной собственности (неразграниченных земель)
66:36:0000000: ЗУ6	1489	Российская Федерация, Свердловская область, городской округ Верхняя Пышма, п. Исеть, ул. Мира, 30	Малоэтажная многоквартирная жилая застройка	под существующий многоквартирный жилой дом	Земли населенных пунктов	Образование земельного участка путем перераспределения земельного участка 66:36:1501019:121 и земель, находящихся в государственной или муниципальной собственности (неразграниченных земель)
66:36:0000000: ЗУ7	2119	Российская Федерация, Свердловская область, городской округ Верхняя Пышма, п. Исеть, ул. Мира	Благоустройство территории	под благоустройство территории	Земли населенных пунктов	Образование земельного участка из земель, находящихся в государственной или муниципальной собственности (неразграниченных земель)
66:36:0000000: ЗУ8	804	Российская Федерация, Свердловская область, городской округ Верхняя Пышма, п. Исеть, ул. Мира	Для индивидуального жилищного строительства	для индивидуального жилищного строительства	Земли населенных пунктов	Образование земельного участка из земель, находящихся в государственной или муниципальной собственности (неразграниченных земель)
66:36:0000000: ЗУ9 Изм 2.3	4070	Российская Федерация, Свердловская область, городской округ Верхняя Пышма, п. Исеть, ул. Мира	Благоустройство территории (Код 12.0.2)	под благоустройство территории	Земли населенных пунктов	Образование земельного участка из земель, находящихся в государственной или муниципальной собственности (неразграниченных земель)

66:36:0000000: ЗУ10	2855	Российская Федерация, Свердловская область, городской округ Верхняя Пышма, п. Исеть, ул. Мира	Благоустройство территории	под благоустройство территории	Земли населенных пунктов	Образование земельного участка из земель, находящихся в государственной или муниципальной собственности (неразграниченных земель)
66:36:0000000: ЗУ11	2041	Российская Федерация, Свердловская область, городской округ Верхняя Пышма, п. Исеть, ул. Мира	Благоустройство территории	под благоустройство территории	Земли населенных пунктов	Образование земельного участка из земель, находящихся в государственной или муниципальной собственности (неразграниченных земель)
66:36:1501018: ЗУ11	49	Российская Федерация, Свердловская область, городской округ Верхняя Пышма, п. Исеть, возле ул. Мира, дом 8а	Коммунальное обслуживание	под объект инженерной инфраструктуры	Земли населенных пунктов	Образование земельного участка из земель, находящихся в государственной или муниципальной собственности (неразграниченных земель)
66:36:1501018: ЗУ12	19	Российская Федерация, Свердловская область, городской округ Верхняя Пышма, п. Исеть, возле ул. Мира, дом 18	Коммунальное обслуживание	под объект инженерной инфраструктуры	Земли населенных пунктов	Образование земельного участка из земель, находящихся в государственной или муниципальной собственности (неразграниченных земель)
66:36:0000000: ЗУ12	1982	Российская Федерация, Свердловская область, городской округ Верхняя Пышма, п. Исеть, ул. Заводская, район строения №9	Благоустройство территории	под благоустройство территории	Земли населенных пунктов	Образование земельного участка путем перераспределения земельного участка 66:36:1501019:8, 66:36:1501019:10 и земель, находящихся в государственной или муниципальной собственности (неразграниченных земель)
66:36:1501018: ЗУ13	6089	Российская Федерация, Свердловская область, городской округ Верхняя Пышма, п. Исеть, возле ул. Мира, дом 18	Благоустройство территории	под благоустройство территории	Земли населенных пунктов	Образование земельного участка из земель, находящихся в государственной или муниципальной собственности (неразграниченных земель)
66:36:1501016: ЗУ20	1662	Российская Федерация, Свердловская область, городской округ Верхняя Пышма, п. Исеть, ул. Заводская	Хранение автотранспорта	Под объект гаражной застройки (коллективная гаражная застройка)	Земли населенных пунктов	Образование земельного участка путем перераспределения земельного участка 66:36:1501016:12 и земель, находящихся в государственной или муниципальной собственности (неразграниченных земель)

66:36:1501016: ЗУ21	1720	Российская Федерация, Свердловская область, городской округ Верхняя Пышма, п. Исеть, ул. Дружбы, 4	Малоэтажная многоквартирная жилая застройка	под существующий многоквартирный жилой дом	Земли населенных пунктов	Образование земельного участка путем перераспределения земельного участка 66:36:1501016:23 и земель, находящихся в государственной или муниципальной собственности (неразграниченных земель)
66:36:1501018: ЗУ14	1676	Российская Федерация, Свердловская область, городской округ Верхняя Пышма, п. Исеть, ул. Заводская, 6	Малоэтажная многоквартирная жилая застройка	под существующий многоквартирный жилой дом	Земли населенных пунктов	Образование земельного участка путем перераспределения земельного участка 66:36:1501018:14 и земель, находящихся в государственной или муниципальной собственности (неразграниченных земель)
66:36:1501018: ЗУ15	2109	Российская Федерация, Свердловская область, городской округ Верхняя Пышма, п. Исеть, ул. Заводская, 18	Малоэтажная многоквартирная жилая застройка	под существующий многоквартирный жилой дом	Земли населенных пунктов	Образование земельных участков путем перераспределения земельных участков 66:36:1501018:5, 66:36:1501018:19 и земель, находящихся в государственной или муниципальной собственности (неразграниченных земель)
66:36:1501018: ЗУ19	2153	Российская Федерация, Свердловская область, городской округ Верхняя Пышма, п. Исеть, ул. Заводская, 16	Малоэтажная многоквартирная жилая застройка	под существующий многоквартирный жилой дом	Земли населенных пунктов	
66:36:1501019: ЗУ28	858	Российская Федерация, Свердловская область, городской округ Верхняя Пышма, п. Исеть, ул. Мира	Для индивидуального жилищного строительства	для индивидуального жилищного строительства	Земли населенных пунктов	Образование земельного участка из земель, находящихся в государственной или муниципальной собственности (неразграниченных земель)
66:36:1501016: ЗУ22 Имз 2.4	3692	Российская Федерация, Свердловская область, городской округ Верхняя Пышма, п. Исеть, ул. Сосновая, дом 4а	Благоустройство территории (код 12.0.2)	под благоустройство территории	Земли населенных пунктов	Образование земельного участка путем перераспределения земельного участка 66:36:1501016:16 и земель, находящихся в государственной или муниципальной собственности (неразграниченных земель)
66:36:1501016: ЗУ23	7813	Российская Федерация, Свердловская область, городской округ Верхняя Пышма, п. Исеть, ул. Сосновая, 7	Среднеэтажная жилая застройка	под существующий многоквартирный жилой дом	Земли населенных пунктов	Образование земельного участка путем перераспределения земельного участка 66:36:1501016:24 и земель, находящихся в государственной или муниципальной собственности (неразграниченных земель)

66:36:1501016: ЗУ24 Изм 2.5	3040	Российская Федерация, Свердловская область, городской округ Верхняя Пышма, п. Исеть, ул. Сосновая, 1	Объекты культурно- досуговой деятельности (код 3.6.1)	под дом культуры	Земли населенных пунктов	Образование земельного участка путем перераспределения земельного участка 66:36:1501016:40 и земель, находящихся в государственной или муниципальной собственности (неразграниченных земель)
66:36:1501018: ЗУ16	17606	Российская Федерация, Свердловская область, городской округ Верхняя Пышма, п. Исеть, ул. Мира	Благоустройство территории	под благоустройство территории	Земли населенных пунктов	Образование земельных участков путем перераспределения земельных участков 66:36:1501018:20, 66:36:1501018:40, 66:36:1501018:41, 66:36:1501018:42 и земель, находящихся в государственной или муниципальной собственности (неразграниченных земель)
66:36:1501019: ЗУ29	1006	Российская Федерация, Свердловская область, городской округ Верхняя Пышма, п. Исеть, ул. Мира, 31	Малоэтажная многоквартирная жилая застройка	под существующий многоквартирный жилой дом	Земли населенных пунктов	Образование земельного участка путем перераспределения земельного участка 66:36:1501019:17 и земель, находящихся в государственной или муниципальной собственности (неразграниченных земель)
66:36:1501019: ЗУ30	1001	Российская Федерация, Свердловская область, городской округ Верхняя Пышма, п. Исеть, ул. Мира, 29	Малоэтажная многоквартирная жилая застройка	под существующий многоквартирный жилой дом	Земли населенных пунктов	Образование земельного участка путем перераспределения земельного участка 66:36:1501019:16 и земель, находящихся в государственной или муниципальной собственности (неразграниченных земель)
66:36:1501018: ЗУ17	1162	Российская Федерация, Свердловская область, городской округ Верхняя Пышма, п. Исеть, ул. Мира, 10	Малоэтажная многоквартирная жилая застройка	под существующий многоквартирный жилой дом	Земли населенных пунктов	Образование земельного участка путем перераспределения земельного участка 66:36:1501018:10 и земель, находящихся в государственной или муниципальной собственности (неразграниченных земель)
Изм 1.4 66:36:1501018: ЗУ18	2322	Российская Федерация, Свердловская область, городской округ Верхняя Пышма, п. Исеть, ул. Мира, 2	Малоэтажная многоквартирная жилая застройка	под существующий многоквартирный жилой дом	Земли населенных пунктов	Образование земельного участка путем перераспределения земельного участка 66:36:1501018:17 и земель, находящихся в государственной или муниципальной собственности (неразграниченных земель)
66:36:1501019: ЗУ31	1738	Российская Федерация, Свердловская область, городской округ Верхняя Пышма, п. Исеть, ул. Заводская, 9	Склад	под размещение цеха	Земли населенных пунктов	Образование земельного участка путем перераспределения земельного участка 66:36:1501019:5 и земель, находящихся в государственной или муниципальной собственности (неразграниченных земель)

66:36:1501016: ЗУ25	208	Российская Федерация, Свердловская область, городской округ Верхняя Пышма, п. Исеть, ул. Сосновая	Земельные участки (территории) общего пользования	под улично-дорожную сеть	Земли населенных пунктов	Образование земельного участка из земель, находящихся в государственной или муниципальной собственности (неразграниченных земель)
66:36:1501016: ЗУ26	1740	Российская Федерация, Свердловская область, городской округ Верхняя Пышма, п. Исеть, ул. Сосновая	Земельные участки (территории) общего пользования	под улично-дорожную сеть	Земли населенных пунктов	Образование земельного участка из земель, находящихся в государственной или муниципальной собственности (неразграниченных земель)
66:36:0000000: ЗУ13	3006	Российская Федерация, Свердловская область, городской округ Верхняя Пышма, п. Исеть, ул. Заводская	Земельные участки (территории) общего пользования	под улично-дорожную сеть	Земли населенных пунктов	Образование земельного участка из земель, находящихся в государственной или муниципальной собственности (неразграниченных земель)
66:36:1501019: ЗУ32	3413	Российская Федерация, Свердловская область, городской округ Верхняя Пышма, п. Исеть, ул. Заводская	Земельные участки (территории) общего пользования	под улично-дорожную сеть	Земли населенных пунктов	Образование земельного участка из земель, находящихся в государственной или муниципальной собственности (неразграниченных земель)
66:36:0000000: ЗУ14	2031	Российская Федерация, Свердловская область, городской округ Верхняя Пышма, п. Исеть, ул. Мира	Земельные участки (территории) общего пользования	под улично-дорожную сеть	Земли населенных пунктов	Образование земельного участка из земель, находящихся в государственной или муниципальной собственности (неразграниченных земель)
66:36:1501016: ЗУ27	5344	Российская Федерация, Свердловская область, городской округ Верхняя Пышма, п. Исеть, ул. Сосновая	Земельные участки (территории) общего пользования (код 12.0)	под улично-дорожную сеть	Земли населенных пунктов	Образование земельного участка из земель, находящихся в государственной или муниципальной собственности (неразграниченных земель)
66:36:1501016: ЗУ29 Изм 2.6	1948	Российская Федерация, Свердловская область, городской округ Верхняя Пышма, п. Исеть, ул. Дружбы	Благоустройство территории (код 12.0.2)	под благоустройство территории	Земли населенных пунктов	Образование земельного участка из земель, находящихся в государственной или муниципальной собственности (неразграниченных земель)
66:36:1501016: ЗУ28	2040	Российская Федерация, Свердловская область, городской округ Верхняя Пышма, п. Исеть, ул. Сосновая	Земельные участки (территории) общего пользования	под улично-дорожную сеть	Земли населенных пунктов	Образование земельного участка из земель, находящихся в государственной или муниципальной собственности (неразграниченных земель)

66:36:0000000: ЗУ15	7774	Российская Федерация, Свердловская область, городской округ Верхняя Пышма, п. Исеть, ул. Сосновая	Земельные участки (территории) общего пользования	под улично-дорожную сеть	Земли населенных пунктов	Образование земельного участка из земель, находящихся в государственной или муниципальной собственности (неразграниченных земель)
66:36:0000000: ЗУ16	6340	Российская Федерация, Свердловская область, городской округ Верхняя Пышма, п. Исеть, ул. Заводская	Земельные участки (территории) общего пользования	под улично-дорожную сеть	Земли населенных пунктов	Образование земельного участка из земель, находящихся в государственной или муниципальной собственности (неразграниченных земель)
66:36:0000000: ЗУ17	10373	Российская Федерация, Свердловская область, городской округ Верхняя Пышма, п. Исеть, ул. Мира	Земельные участки (территории) общего пользования	под улично-дорожную сеть	Земли населенных пунктов	Образование земельного участка из земель, находящихся в государственной или муниципальной собственности (неразграниченных земель)
66:36:0000000: ЗУ18	18120	Российская Федерация, Свердловская область, городской округ Верхняя Пышма, п. Исеть, ул. Мира	Земельные участки (территории) общего пользования	под улично-дорожную сеть	Земли населенных пунктов	Образование земельного участка из земель, находящихся в государственной или муниципальной собственности (неразграниченных земель) <i>Примечание: Образование участка возможно только после образование земельного участка с условным номером 66:36:0000000:ЗУ1 (изменение границ земельного участка 66:36:1501019:12)</i>
66:36:1501018: ЗУ20	4680	Российская Федерация, Свердловская область, городской округ Верхняя Пышма, п. Исеть, ул. Мира, 8а	Среднеэтажная жилая застройка	под существующий многоквартирный жилой дом	Земли населенных пунктов	Образование земельного участка путем перераспределения земельного участка 66:36:1501018:3 и земель, находящихся в государственной или муниципальной собственности (неразграниченных земель)
66:36:1501018: ЗУ21	1830	Российская Федерация, Свердловская область, городской округ Верхняя Пышма, п. Исеть, ул. Дружбы	Площадки для занятий спортом	под размещение корта	Земли населенных пунктов	Образование земельного участка путем перераспределения земельных участков 66:36:1501018:40, 66:36:1501018:41, 66:36:1501018:42 и земель, находящихся в государственной или муниципальной собственности (неразграниченных земель)
Изм1.5 66:36:1501016: ЗУ32	707	Российская Федерация, Свердловская область, городской округ Верхняя Пышма, п. Исеть, ул. Дружбы	Благоустройство территории	Благоустройство территории	Земли населенных пунктов	Образование земельного участка из земель, находящихся в государственной или муниципальной собственности (неразграниченных земель)

66:36:1501018: ЗУ20	440	Российская Федерация, Свердловская область, городской округ Верхняя Пышма, п. Исеть, ул. Мира	Благоустройство территории	Благоустройство территории	Земли населенных пунктов	Образование земельного участка из земель, находящихся в государственной или муниципальной собственности (неразграниченных земель)
:ЗУ1	2220	Российская Федерация, Свердловская область, городской округ Верхняя Пышма, п. Исеть, ул. Мира,1 б	Религиозное использование (Код 3.7)	Религиозное использование	Земли населенных пунктов	Образование земельного участка из земель, находящихся в государственной или муниципальной собственности (неразграниченных земель)
:ЗУ2	2906	Российская Федерация, Свердловская область, городской округ Верхняя Пышма, п. Исеть, ул. Мира,1 б	Религиозное использование (Код 3.7)	Религиозное использование	Земли населенных пунктов	Образование земельного участка из земель, находящихся в государственной или муниципальной собственности (неразграниченных земель)
2 Этап проекта межевания						
:ЗУ3	8043	Российская Федерация, Свердловская область, городской округ Верхняя Пышма, п. Исеть, ул. Мира,1 б	Религиозное использование (Код 3.7)	Религиозное использование	Земли населенных пунктов	Образование земельного участка в соответствии с действующим законодательством. См ссылку*

* Способ образования земельного участка подлежит уточнению при проведении кадастровых работ.

* Формирование земельного участка с условным номером :ЗУ3 возможно после внесения изменений в Правила землепользования и застройки городского округа Верхняя Пышма в части установления одной территориальной зоны на карте градостроительного зонирования в пределах границ образуемого земельного участка.

Изм 2.7

Ведомость координат характерных точек образуемых земельных участков
Система координат МСК-66 зона 1

Номер	X	Y	Номер	X	Y
66:36:1501019:3У1			66:36:1501016:3У1		
н1	405512.50	1518814.40	н6	405911.36	1518878.78
н2	405471.48	1518814.85	н11	405906.42	1518900.07
н3	405472.17	1518765.49	н10	405884.52	1518892.16
н4	405472.26	1518759.31	н9	405852.08	1518841.85
н5	405513.46	1518759.96	н8	405853.16	1518819.01
н1	405512.50	1518814.40	н7	405862.50	1518805.28
66:36:1501018:3У1			н6	405911.36	1518878.78
н12	405654.83	1518350.93	66:36:1501018:3У2		
н13	405682.45	1518369.62	н15	405628.39	1518388.61
н14	405657.24	1518406.42	н17	405670.47	1518414.58
н15	405628.39	1518388.61	н16	405745.76	1518421.15
н12	405654.83	1518350.93	н25	405729.24	1518619.11
66:36:1501018:3У3			н24	405710.79	1518636.08
н26	405745.65	1518839.25	н23	405636.73	1518629.63
н27	405738.77	1518887.61	н22	405638.4	1518610.85
н28	405660.82	1518876.93	н21	405615.45	1518608.89
н29	405666.15	1518831.29	н20	405625.04	1518498.98
н26	405745.65	1518839.25	н19	405599.81	1518484.62
66:36:1501016:3У3			н18	405573.15	1518469.47
н33	405794.17	1518787.13	н15	405628.39	1518388.61
н34	405791.81	1518805.54	66:36:1501016:3У2		
н35	405810.41	1518808.85	н31	405852.57	1518774.11
н36	405806.49	1518839.56	н30	405846.69	1518820.14
н39	405802.71	1518869.04	н37	405826.42	1518842.11
н40	405757.40	1518863.14	н36	405806.49	1518839.56
н41	405764.61	1518812.42	н35	405810.41	1518808.85
н38	405764.71	1518783.40	н34	405791.81	1518805.54
н33	405794.17	1518787.13	н33	405794.17	1518787.13
66:36:1501016:3У30			н32	405793.87	1518774.11
н44	405788.10	1518476.79	н31	405852.57	1518774.11
н45	405787.95	1518524.26	66:36:1501016:3У4		
н46	405765.57	1518524.21	н37	405826.42	1518842.11
н47	405765.73	1518476.71	н42	405850.21	1518902.88
н44	405788.10	1518476.79	н43	405753.63	1518889.65
66:36:1501016:3У5			н40	405757.40	1518863.14
н51	405787,81	1518633,42	н39	405802.71	1518869.04
н50	405765,21	1518633,39	н36	405806.49	1518839.56
н372	405765,21	1518611,78	н37	405826.42	1518842.11
н373	405787,81	1518611,78	66:36:1501016:3У31		
н51	405787,81	1518633,42	н370	405765,40	1518580,40
66:36:1501016:3У6			н46	405765,57	1518524,21
н51	405787.81	1518633.42	н45	405787,95	1518524,26
н53	405787.8	1518671.79	н371	405787,86	1518580,40
н52	405765.07	1518671.79	н370	405765,40	1518580,40
н50	405765.21	1518633.39	66:36:1501016:3У7		
н51	405787.81	1518633.42	н53	405787.80	1518671.79

Имз 1.7

Имз 1.8

66:36:1501016:3Y8			н55	405787.86	1518743.97
н63	405845.55	1518712.70	н56	405764.84	1518743.89
н57	405845.46	1518744.17	н52	405765.07	1518671.79
н58	405794.36	1518743.99	н53	405787.80	1518671.79
н59	405794.36	1518721.06	66:36:1501016:3Y9		
н60	405817.37	1518721.01	н66	405832.57	1518620.15
н61	405817.44	1518712.77	н65	405832.59	1518644.66
н62	405832.52	1518712.73	н64	405832.50	1518672.61
н63	405845.55	1518712.70	н68	405794.36	1518672.74
66:36:1501016:3Y10			н67	405794.36	1518620.22
н71	405819.73	1518572.90	н66	405832.57	1518620.15
н70	405819.69	1518597.68	66:36:1501016:3Y11		
н69	405832.59	1518597.70	н74	405819.85	1518523.58
н66	405832.57	1518620.15	н73	405819.77	1518538.65
н67	405794.36	1518620.22	н71	405819.73	1518572.90
н72	405794.36	1518572.90	н72	405794.36	1518572.90
н71	405819.73	1518572.90	н75	405794.45	1518523.52
66:36:1501016:3Y12			н74	405819.85	1518523.58
н79	405828.01	1518476.91	66:36:1501016:3Y13		
н78	405828.05	1518494.08	н81	405938.16	1518477.32
н77	405828.05	1518496.44	н82	405937.27	1518523.57
н76	405819.96	1518496.44	н83	405853.76	1518523.15
н74	405819.85	1518523.58	н84	405853.68	1518538.49
н75	405794.45	1518523.52	н85	405840.11	1518538.68
н80	405794.53	1518476.82	н86	405840.01	1518532.65
н79	405828.01	1518476.91	н87	405840.41	1518511.05
66:36:1501016:3Y14			н88	405840.27	1518504.72
н90	405840.17	1518494.08	н89	405840.17	1518499.90
н89	405840.17	1518499.90	н90	405840.17	1518494.08
н88	405840.27	1518504.72	н91	405840.12	1518476.98
н87	405840.41	1518511.05	н81	405938.16	1518477.32
н86	405840.01	1518532.65	66:36:1501016:3Y15		
н85	405840.11	1518538.68	н82	405937.27	1518523.57
н73	405819.77	1518538.65	н94	405934.05	1518609.13
н74	405819.85	1518523.58	н93	405871.23	1518608.57
н76	405819.96	1518496.44	н92	405871.33	1518597.70
н77	405828.05	1518496.44	н69	405832.59	1518597.70
н78	405828.05	1518494.08	н70	405819.69	1518597.68
н90	405840.17	1518494.08	н71	405819.73	1518572.90
66:36:1501016:3Y16			н73	405819.77	1518538.65
н96	405866.28	1518694.87	н85	405840.11	1518538.68
н97	405866.25	1518744.24	н84	405853.68	1518538.49
н57	405845.46	1518744.17	н83	405853.76	1518523.15
н63	405845.55	1518712.70	н82	405937.27	1518523.57
н62	405832.52	1518712.73	66:36:1501016:3Y17		
н95	405832.53	1518694.81	н98	405866.29	1518644.69
н96	405866.28	1518694.87	н96	405866.28	1518694.87
66:36:1501016:3Y18			н95	405832.53	1518694.81
н92	405871.33	1518597.7	н64	405832.50	1518672.61
н93	405871.23	1518608.57	н65	405832.59	1518644.66
н99	405866.32	1518608.53	н98	405866.29	1518644.69

н98	405866.29	1518644.69	66:36:1501018:3У4		
н65	405832.59	1518644.66	н20	405625.04	1518498.98
н66	405832.57	1518620.15	н100	405622.22	1518531.21
н69	405832.59	1518597.7	н101	405562.32	1518513.77
н92	405871.33	1518597.7	н18	405573.15	1518469.47
66:36:1501018:3У5			н20	405625.04	1518498.98
н100	405622.22	1518531.21	66:36:1501018:3У6		
н102	405617.62	1518583.92	н102	405617.62	1518583.92
н103	405548.67	1518569.55	н21	405615.45	1518608.89
н101	405562.32	1518513.77	н106	405605.87	1518607.78
н100	405622.22	1518531.21	н107	405605.45	1518613.13
66:36:1501018:3У7			н108	405573.96	1518612.34
н116	405590.06	1518664.27	н109	405573.50	1518630.20
н110	405589.20	1518697.51	н104	405540.40	1518627.54
н111	405582.04	1518697.64	н105	405541.25	1518599.85
н112	405582.02	1518694.24	н103	405548.67	1518569.55
н113	405539.25	1518693.70	н102	405617.62	1518583.92
н114	405539.68	1518664.08	66:36:1501018:3У8		
н115	405572.65	1518663.82	н112	405582.02	1518694.24
н116	405590.06	1518664.27	н111	405582.04	1518697.64
66:36:1501018:3У9			н117	405582.22	1518721.87
н374	405538,30	1518759,09	н118	405538.84	1518721.96
н118	405538,84	1518721,96	н113	405539.25	1518693.70
н117	405582,22	1518721,87	н112	405582.02	1518694.24
н375	405582,44	1518746,74	66:36:1501019:3У2		
н376	405564,39	1518746,68			
н377	405564,40	1518759,32			
н374	405538,30	1518759,09			
66:36:1501019:3У3			н121	405514,13	1518721,44
н123	405515.03	1518668.66	н5	405513.46	1518759.96
н121	405514.13	1518721.44	н4	405472.26	1518759.31
н122	405472.78	1518721.17	н122	405472.78	1518721.17
н124	405473.51	1518668.56	н121	405514.13	1518721.44
н123	405515.03	1518668.66	66:36:1501019:3У4		
66:36:1501019:3У5			н125	405515.74	1518629.15
н128	405517.88	1518590.47	н123	405515.03	1518668.66
н127	405516.31	1518596.32	н124	405473.51	1518668.56
н125	405515.74	1518629.15	н126	405471.77	1518623.21
н126	405471.77	1518623.21	н125	405515.74	1518629.15
66:36:1501019:3У6			66:36:1501019:3У6		
н131	405471.34	1518611.87	н133	405530.50	1518543.79
н130	405474.91	1518592.15	н128	405517.88	1518590.47
н129	405476.69	1518582.7	н129	405476.69	1518582.70
н128	405517.88	1518590.47	н132	405485.63	1518535.17
66:36:1501019:3У7			н133	405530.50	1518543.79
н135	405538.65	1518513.60	66:36:1501019:3У8		
н133	405530.50	1518543.79	н137	405568.85	1518431.66
н132	405485.63	1518535.17	н138	405555.46	1518451.30
н136	405491.22	1518505.42	н139	405551.89	1518464.52
н134	405495.40	1518505.48	н140	405515.96	1518443.96
н135	405538.65	1518513.60	н141	405516.93	1518438.80
66:36:1501019:3У9			н142	405535.01	1518408.42

Изм 1.9

Н139	405551.89	1518464.52	Н143	405549.16	1518418.12
Н144	405542.56	1518499.07	Н137	405568.85	1518431.66
Н145	405506.87	1518492.37	66:36:1501019:3Y10		
Н140	405515.96	1518443.96	Н146	405610.12	1518371.15
Н139	405551.89	1518464.52	Н137	405568.85	1518431.66
66:36:1501019:3Y11			Н143	405549.16	1518418.12
Н147	405579.37	1518372.86	Н147	405579.37	1518372.86
Н143	405549.16	1518418.12	Н148	405589.51	1518357.57
Н142	405535.01	1518408.42	Н146	405610.12	1518371.15
Н149	405519.45	1518398.01	66:36:1501019:3Y12		
Н150	405524.76	1518389.21	Н152	405641.23	1518326.56
Н151	405549.74	1518352.88	Н146	405610.12	1518371.15
Н147	405579.37	1518372.86	Н148	405589.51	1518357.57
66:36:1501019:3Y13			Н153	405621.1	1518309.72
Н153	405621.10	1518309.72	Н152	405641.23	1518326.56
Н148	405589.51	1518357.57	66:36:1501019:3Y14		
Н147	405579.37	1518372.86	Н156	405665.54	1518290.89
Н151	405549.74	1518352.88	Н152	405641.23	1518326.56
Н155	405580.13	1518308.65	Н153	405621.10	1518309.72
Н154	405609.53	1518300.04	Н154	405609.53	1518300.04
Н153	405621.10	1518309.72	Н157	405637.10	1518266.85
66:36:0000000:3Y1			Н156	405665.54	1518290.89
Н158	405703.33	1518258.56	66:36:0000000:3Y2		
Н161	405696.14	1518297.10	Н163	405707.92	1518236.04
Н160	405668.27	1518273.54	Н158	405703.33	1518258.56
Н159	405673.09	1518252.65	Н159	405673.09	1518252.65
Н158	405703.33	1518258.56	Н162	405678.20	1518230.45
66:36:1501019:3Y15			Н163	405707.92	1518236.04
Н165	405711.93	1518213.88	66:36:1501019:3Y16		
Н163	405707.92	1518236.04	Н167	405715.07	1518195.48
Н162	405678.20	1518230.45	Н165	405711.93	1518213.88
Н164	405683.27	1518208.49	Н164	405683.27	1518208.49
Н165	405711.93	1518213.88	Н166	405687.28	1518189.58
66:36:1501019:3Y17			Н167	405715.07	1518195.48
Н168	405511.82	1518829.40	66:36:1501019:3Y18		
Н169	405522.56	1518852.04	Н169	405522.56	1518852.04
Н170	405495.29	1518870.37	Н175	405533.25	1518874.60
Н171	405477.36	1518850.69	Н174	405519.35	1518914.60
Н172	405477.39	1518829.78	Н173	405495.29	1518914.60
Н168	405511.82	1518829.40	Н170	405495.29	1518870.37
66:36:0000000:3Y3			Н169	405522.56	1518852.04
Н157	405637.10	1518266.85	66:36:0000000:3Y4		
Н154	405609.53	1518300.04	Н155	405580.13	1518308.65
Н155	405580.13	1518308.65	Н151	405549.74	1518352.88
Н178	405556.32	1518292.22	Н150	405524.76	1518389.21
Н176	405583.02	1518253.39	Н179	405504.52	1518376.75
Н177	405621.19	1518253.39	Н180	405499.27	1518373.41
Н157	405637.10	1518266.85	Н181	405503.68	1518366.00
66:36:1501019:3Y19			Н182	405491.47	1518357.64
Н142	405535.01	1518408.42	Н183	405533.95	1518295.55
Н141	405516.93	1518438.80	Н184	405539.13	1518296.83

Н140	405515.96	1518443.96	Н178	405556.32	1518292.22
Н145	405506.87	1518492.37	Н155	405580.13	1518308.65
Н185	405496.90	1518490.50	66:36:0000000:3Y5		
Н186	405473.29	1518490.17	Н179	405504.52	1518376.75
Н187	405476.89	1518422.82	Н187	405476.89	1518422.82
Н179	405504.52	1518376.75	Н189	405463.59	1518416.47
Н150	405524.76	1518389.21	Н190	405440.60	1518415.03
Н149	405519.45	1518398.01	Н191	405450.30	1518352.41
Н142	405535.01	1518408.42	Н188	405483.84	1518352.41
66:36:1501019:3Y20			Н182	405491.47	1518357.64
Н187	405476.89	1518422.82	Н181	405503.68	1518366.00
Н186	405473.29	1518490.17	Н180	405499.27	1518373.41
Н192	405435.90	1518489.66	Н179	405504.52	1518376.75
Н193	405436.57	1518441.06	66:36:1501019:3Y21		
Н190	405440.60	1518415.03	Н136	405491.22	1518505.42
Н189	405463.59	1518416.47	Н132	405485.63	1518535.17
Н187	405476.89	1518422.82	Н129	405476.69	1518582.70
66:36:1501019:3Y22			Н130	405474.91	1518592.15
Н130	405474.91	1518592.15	Н195	405434.48	1518591.59
Н131	405471.34	1518611.87	Н194	405435.69	1518504.65
Н126	405471.77	1518623.21	Н136	405491.22	1518505.42
Н124	405473.51	1518668.56	66:36:1501019:3Y23		
Н196	405433.42	1518668.16	Н124	405473.51	1518668.56
Н195	405434.48	1518591.59	Н122	405472.78	1518721.17
Н130	405474.91	1518592.15	Н4	405472.26	1518759.31
66:36:1501019:3Y24			Н3	405472.17	1518765.49
Н3	405472.17	1518765.49	Н197	405432.08	1518764.94
Н2	405471.48	1518814.85	Н196	405433.42	1518668.16
Н198	405431.38	1518815.29	Н124	405473.51	1518668.56
Н197	405432.08	1518764.94	66:36:1501019:3Y25		
Н3	405472.17	1518765.49	Н166	405687.28	1518189.58
66:36:1501018:3Y10			Н164	405683.27	1518208.49
Н203	405749.74	1518776.31	Н162	405678.20	1518230.45
Н201	405749.62	1518811.34	Н159	405673.09	1518252.65
Н26	405745.65	1518839.25	Н160	405668.27	1518273.54
Н29	405666.15	1518831.29	Н200	405656.87	1518263.92
Н202	405671.59	1518777.03	Н199	405674.67	1518186.90
Н203	405749.74	1518776.31	Н166	405687.28	1518189.58
66:36:1501019:3Y27			66:36:1501019:3Y26		
Н206	405531.94	1518934.25	Н204	405548.63	1518876.71
Н207	405543.72	1518932.25	Н214	405587.40	1518882.02
Н208	405551.44	1518948.90	Н213	405580.74	1518945.80
Н209	405541.32	1518989.92	Н212	405600.20	1518948.89
Н217	405529.02	1518996.67	Н211	405596.20	1518962.61
Н218	405512.14	1519011.40	Н210	405577.23	1518974.80
Н219	405465.49	1519043.46	Н209	405541.32	1518989.92
Н220	405456.15	1519050.83	Н208	405551.44	1518948.90
Н221	405452.15	1519025.46	Н207	405543.72	1518932.25
Н215	405451.15	1519019.14	Н206	405531.94	1518934.25
Н216	405470.22	1518944.73	Н205	405530.44	1518929.05
Н206	405531.94	1518934.25	Н204	405548.63	1518876.71

66:36:0000000:3Y6			66:36:1501016:3Y19		
н230	405669.05	1518177.29	н224	405838.74	1518382.93
н231	405661.73	1518209.04	н225	405838.44	1518464.96
н232	405613.61	1518198.91	н226	405769.18	1518464.72
н233	405617.82	1518175.42	н227	405791.13	1518395.67
н234	405629.31	1518177.23	н228	405790.78	1518394.89
н229	405633.82	1518171.30	н222	405794.22	1518383.20
н230	405669.05	1518177.29	н223	405809.68	1518383.07
66:36:0000000:3Y8			н224	405838.74	1518382.93
н239	405419.21	1518610.96	66:36:0000000:3Y7		
н240	405418.84	1518637.72	н233	405617.82	1518175.42
н241	405389.06	1518637.72	н232	405613.61	1518198.91
н242	405389.43	1518610.47	н235	405609.23	1518218.93
н239	405419.21	1518610.96	н236	405604.97	1518238.39
66:36:0000000:3Y10			н237	405571.28	1518238.39
н239	405419.21	1518610.96	н238	405588.24	1518170.75
н242	405389.43	1518610.47	н233	405617.82	1518175.42
н241	405389.06	1518637.72	66:36:0000000:3Y9		
н250	405388.21	1518691.58	н28	405477,39	1518829,78
н251	405354.48	1518688.01	н29	405477,36	1518850,69
н248	405359.07	1518600.82	н30	405495,29	1518870,37
н239	405419.21	1518610.96	н31	405495,29	1518914,60
66:36:0000000:3Y11			н32	405495,29	1518914,60
н253	405417.96	1518701.14	н33	405442,84	1518993,97
н254	405417.51	1518732.20	н23	405421,90	1518899,06
н255	405352.47	1518726.09	н24	405468,38	1518901,17
н252	405354.16	1518694.01	н5	405467,84	1518888,48
н253	405417.96	1518701.14	н4	405465,92	1518872,90
			н3	405463,46	1518845,39
		Изм 2.8	н2	405465,24	1518845,00
			н1	405463,80	1518829,93
			н28	405477,39	1518829,78
66:36:1501018:3Y12			66:36:1501018:3Y11		
н260	405764.68	1518380.85	н259	405654.99	1518673.90
н261	405765.45	1518384.00	н258	405654.95	1518683.90
н262	405759.95	1518385.64	н257	405650.02	1518683.88
н263	405759.04	1518382.43	н256	405650.05	1518673.88
н260	405764.68	1518380.85	н259	405654.99	1518673.90
66:36:0000000:3Y12			66:36:1501018:3Y13		
н265	405650.62	1518890.68	н271	405708.52	1518320.48
н266	405639.53	1518934.77	н272	405732.65	1518324.82
н211	405596.20	1518962.61	н273	405741.25	1518329.01
н212	405600.20	1518948.89	н274	405762.15	1518368.52
н264	405621.40	1518886.68	н275	405775.08	1518396.66
н265	405650.62	1518890.68	н276	405750.73	1518473.25
66:36:1501016:3Y20			н267	405741.48	1518472.48
н277	405873.91	1518797.68	н16	405745.76	1518421.15
н278	405876.45	1518797.73	н17	405670.47	1518414.58
н279	405881.36	1518798.45	н14	405657.24	1518406.42
н280	405926.55	1518868.22	н13	405682.45	1518369.62
н6	405911.36	1518878.78	н268	405715.21	1518391.79

н7	405862.50	1518805.28	н269	405739.50	1518355.80
н277	405873.91	1518797.68	н270	405730.30	1518335.91
66:36:1501018:3Y14			н271	405708.52	1518320.48
н283	405652.20	1518806.72	н260	405764.68	1518380.85
н284	405642.88	1518874.48	н261	405765.45	1518384.00
н285	405618.49	1518871.06	н262	405759.95	1518385.64
н281	405626.04	1518807.16	н263	405759.04	1518382.43
н282	405638.40	1518806.95	н260	405764.68	1518380.85
н283	405652.20	1518806.72	66:36:1501016:3Y21		
66:36:1501018:3Y15			н64	405832.50	1518672.61
н291	405590.55	1518807.76	н95	405832.53	1518694.81
н292	405584.18	1518866.43	н62	405832.52	1518712.73
н293	405555.16	1518862.46	н61	405817.44	1518712.77
н294	405537.34	1518824.88	н60	405817.37	1518721.01
н286	405537.42	1518819.18	н59	405794.36	1518721.06
н287	405570.50	1518819.22	н68	405794.36	1518672.74
н288	405570.52	1518806.36	н64	405832.50	1518672.61
н289	405582.93	1518806.36	66:36:1501019:3Y28		
н290	405582.95	1518807.88	н240	405418.84	1518637.72
н291	405590.55	1518807.76	н295	405418.41	1518668.66
66:36:1501016:3Y22			н249	405388.70	1518664.44
н7	405935,19	1518624,14	н241	405389.06	1518637.72
н8	405927,50	1518707,68	н240	405418.84	1518637.72
н9	405927,48	1518718,11	66:36:1501016:3Y23		
н10	405907,87	1518718,11	н303	405932.23	1518382.41
н11	405878,36	1518718,14	н302	405931.83	1518415.8
н12	405878,36	1518687,16	н301	405936.61	1518465.31
н13	405918,07	1518623,99			
н7	405935,19	1518624,14	н225	405838.44	1518464.96
66:36:1501016:3Y24					
н9	405927,48	1518718,11	н224	405838.74	1518382.93
н14	405927,50	1518775,46	н303	405932.23	1518382.41
н15	405865,36	1518775,46	66:36:1501018:3Y16		
н16	405865,44	1518758,27	н276	405750.73	1518473.25
н17	405878,36	1518758,15	н203	405749.74	1518776.31
н11	405878,36	1518718,14	н202	405671.59	1518777.03
н9	405927,48	1518718,11	н29	405666.15	1518831.29
Изм2.9				н28	405660.82
66:36:1501019:3Y29			н284	405642.88	1518874.48
н231	405661.73	1518209.04	н283	405652.20	1518806.72
н315	405657.06	1518229.03	н309	405655.55	1518806.72
н235	405609.23	1518218.93	н310	405655.55	1518696.87
н232	405613.61	1518198.91	н311	405641.41	1518696.70
н231	405661.73	1518209.04	н312	405641.59	1518683.88
66:36:1501019:3Y30			н257	405650.02	1518683.88
н315	405657.06	1518229.03	н258	405654.95	1518683.90
н316	405650.22	1518258.28	н259	405654.99	1518673.90
н317	405648.82	1518257.10	н313	405663.00	1518668.77
н318	405626.69	1518238.39	н314	405666.47	1518632.22
н236	405604.97	1518238.39	н24	405710.79	1518636.08
н235	405609.23	1518218.93	н25	405729.24	1518619.11

н315	405657.06	1518229.03	н267	405741.48	1518472.48
66:36:1501018:3Y17			н276	405750.73	1518473.25
н109	405573.50	1518630.20	н366	405748.32	1518743.08
н320	405573.45	1518632.33	н367	405743.98	1518772.77
н115	405572.65	1518663.82	н368	405683.62	1518763.95
н114	405539.68	1518664.08	н365	405687.96	1518734.26
н319	405540.05	1518638.76	н366	405748.32	1518743.08
н104	405540.40	1518627.54	66:36:1501018:3Y18		
н109	405573.50	1518630.20	н289	405582,93	1518806,36
66:36:1501018:3Y19			н288	405570,52	1518806,36
н281	405626.04	1518807.16	н287	405570,50	1518819,22
н285	405618.49	1518871.06	н286	405537,42	1518819,18
н292	405584.18	1518866.43	н374	405538,30	1518759,09
н291	405590.55	1518807.76	н377	405564,40	1518759,32
н327	405593.35	1518807.71	н380	405564,39	1518770,21
н328	405594.10	1518807.69	н321	405582,65	1518771,69
н329	405600.05	1518807.59	н322	405582,74	1518782,02
н330	405600.52	1518807.58	н323	405582,78	1518786,95
н281	405626.04	1518807.16	н324	405582,83	1518792,98
66:36:1501016:3Y25			н325	405582,86	1518797,06
			н289	405582,93	1518806,36
			66:36:1501019:3Y31		
н91	405840.12	1518476.98	н264	405621.40	1518886.68
н90	405840.17	1518494.08	н212	405600.20	1518948.89
н78	405828.05	1518494.08	н213	405580.74	1518945.80
н79	405828.01	1518476.91	н214	405587.40	1518882.02
н91	405840.12	1518476.98	н264	405621.40	1518886.68
66:36:0000000:3Y13			66:36:1501016:3Y26		
н8	405853.16	1518819.01	н80	405794.53	1518476.82
н9	405852.08	1518841.85	н75	405794.45	1518523.52
н10	405884.52	1518892.16	н72	405794.36	1518572.90
н11	405906.42	1518900.07	н67	405794.36	1518620.22
н331	405884.83	1518926.64	н68	405794.36	1518672.74
н332	405864.45	1518904.83	н59	405794.36	1518721.06
н42	405850.21	1518902.88	н58	405794.36	1518743.99
н37	405826.42	1518842.11	н55	405787.86	1518743.97
н30	405846.69	1518820.14	н53	405787.80	1518671.79
н8	405853.16	1518819.01	н51	405787.81	1518633.42
66:36:1501019:3Y32			н48	405787.85	1518585.89
н204	405548.63	1518876.71	н45	405787.95	1518524.26
н205	405530.44	1518929.05	н44	405788.10	1518476.79
н206	405531.94	1518934.25	н80	405794.53	1518476.82
н216	405470.22	1518944.73	66:36:0000000:3Y14		
н215	405451.15	1519019.14	н333	405725.25	1518188.68
н244	405442.84	1518993.97	н334	405722.10	1518206.26
н243	405463.14	1518914.75	н335	405721.05	1518212.15
н173	405495.29	1518914.60	н336	405717.44	1518232.35
н174	405519.35	1518914.60	н337	405712.79	1518258.33
н175	405533.25	1518874.60	н338	405709.39	1518277.34
н204	405548.63	1518876.71	н339	405708.34	1518283.24
66:36:1501016:3Y27			н340	405708.15	1518284.30
н94	405934.05	1518609.13			

Изм 1.10

н298	405935.19	1518624.14	н341	405704.94	1518302.24
н299	405881.29	1518623.66	н342	405703.21	1518303.08
н300	405881.25	1518740.69	н161	405696.14	1518297.10
н305	405881.24	1518758.29	н158	405703.33	1518258.56
н304	405875.06	1518758.27	н163	405707.92	1518236.04
н344	405764.80	1518757.89	н165	405711.93	1518213.88
н56	405764.84	1518743.89	н167	405715.07	1518195.48
н55	405787.86	1518743.97	н166	405687.28	1518189.58
н58	405794.36	1518743.99	н199	405674.67	1518186.90
н57	405845.46	1518744.17	н200	405656.87	1518263.92
н97	405866.25	1518744.24	н316	405650.22	1518258.28
н96	405866.28	1518694.87	н315	405657.06	1518229.03
н98	405866.29	1518644.69	н231	405661.73	1518209.04
н99	405866.32	1518608.53	н230	405669.05	1518177.29
н93	405871.23	1518608.57	н343	405703.78	1518184.60
н94	405934.05	1518609.13	н333	405725.25	1518188.68
66:36:1501016:3У29			66:36:1501016:3У28		
н16	405865,44	1518758,27	н301	405936.61	1518465.31
н15	405865,36	1518775,46	н81	405938.16	1518477.32
н18	405852,57	1518774,11	н91	405840.12	1518476.98
н19	405793,87	1518774,11	н79	405828.01	1518476.91
н20	405794,17	1518787,13	н80	405794.53	1518476.82
н21	405764,71	1518783,40	н44	405788.10	1518476.79
н22	405764,80	1518757,89	н47	405765.73	1518476.71
н16 Изм2.10	405865,44	1518758,27	н226	405769.18	1518464.72
66:36:0000000:3У15			н225	405838.44	1518464.96
н348	405793.00	1518372.51	н301	405936.61	1518465.31
н349	405792.16	1518383.22	66:36:0000000:3У16		
н222	405794.22	1518383.20	н331	405884.83	1518926.64
н228	405790.78	1518394.89	н350	405874.22	1518936.31
н227	405791.13	1518395.67	н351	405857.13	1518918.97
н226	405769.18	1518464.72	н265	405650.62	1518890.68
н47	405765.73	1518476.71	н264	405621.40	1518886.68
н46	405765.57	1518524.21	н214	405587.40	1518882.02
н49	405765.37	1518585.86	н204	405548.63	1518876.71
н50	405765.21	1518633.39	н175	405533.25	1518874.60
н52	405765.07	1518671.79	н169	405522.56	1518852.04
н56	405764.84	1518743.89	н168	405511.82	1518829.40
н344	405764.80	1518757.89	н294	405537.34	1518824.88
н38	405764.71	1518783.40	н293	405555.16	1518862.46
н41	405764.61	1518812.42	н292	405584.18	1518866.43
н40	405757.40	1518863.14	н285	405618.49	1518871.06
н43	405753.63	1518889.65	н284	405642.88	1518874.48
н27	405738.77	1518887.61	н28	405660.82	1518876.93
н26	405745.65	1518839.25	н27	405738.77	1518887.61
н201	405749.62	1518811.34	н43	405753.63	1518889.65
н203	405749.74	1518776.31	н42	405850.21	1518902.88
н276	405750.73	1518473.25	н332	405864.45	1518904.83
н275	405775.08	1518396.66	н331	405884.83	1518926.64
н345	405781.88	1518375.54	66:36:0000000:3У17		
н346	405782.71	1518372.72	н191	405450.30	1518352.41

н347	405783.66	1518372.70	н190	405440.60	1518415.03
н348	405793.00	1518372.51	н193	405436.57	1518441.06
66:36:0000000:3Y18			н192	405435.90	1518489.66
н345	405781.88	1518375.54	н186	405473.29	1518490.17
н275	405775.08	1518396.66	н185	405496.90	1518490.50
н274	405762.15	1518368.52	н145	405506.87	1518492.37
н273	405741.25	1518329.01	н144	405542.56	1518499.07
н272	405732.65	1518324.82	н135	405538.65	1518513.60
н271	405708.52	1518320.48	н134	405495.40	1518505.48
н357	405679.36	1518315.08	н136	405491.22	1518505.42
н12	405654.83	1518350.93	н194	405435.69	1518504.65
н15	405628.39	1518388.61	н195	405434.48	1518591.59
н18	405573.15	1518469.47	н196	405433.42	1518668.16
н101	405562.32	1518513.77	н197	405432.08	1518764.94
н103	405548.67	1518569.55	н198	405431.38	1518815.29
н105	405541.25	1518599.85	н2	405471.48	1518814.85
н104	405540.40	1518627.54	н1	405512.50	1518814.40
н319	405540.05	1518638.76	н168	405511.82	1518829.40
н114	405539.68	1518664.08	н172	405477.39	1518829.78
н113	405539.25	1518693.70	н247	405429.49	1518830.30
н118	405538.84	1518721.96	н352	405416.17	1518830.45
н120	405538.30	1518759.09	н254	405417.51	1518732.20
н286	405537.42	1518819.18	н253	405417.96	1518701.14
н294	405537.34	1518824.88	н252	405354.16	1518694.01
н168	405511.82	1518829.40	н251	405354.48	1518688.01
н1	405512.50	1518814.40	н250	405388.21	1518691.58
н5	405513.46	1518759.96	н353	405394.02	1518692.40
н121	405514.13	1518721.44	н354	405417.75	1518695.29
н123	405515.03	1518668.66	н295	405418.41	1518668.66
н125	405515.74	1518629.15	н240	405418.84	1518637.72
н127	405516.31	1518596.32	н239	405419.21	1518610.96
н128	405517.88	1518590.47	н355	405421.59	1518439.80
н133	405530.50	1518543.79	н356	405435.12	1518352.41
н135	405538.65	1518513.60	н191	405450.30	1518352.41
н144	405542.56	1518499.07	66:36:1501018:3Y20		
н139	405551.89	1518464.52	н21	405615.45	1518608.89
н138	405555.46	1518451.30	н22	405638.40	1518610.85
н137	405568.85	1518431.66	н23	405636.73	1518629.63
н146	405610.12	1518371.15	н314	405666.47	1518632.22
н152	405641.23	1518326.56	н313	405663.00	1518668.77
н156	405665.54	1518290.89	н259	405654.99	1518673.90
н157	405637.10	1518266.85	н256	405650.05	1518673.88
н177	405621.19	1518253.39	н257	405650.02	1518683.88
н176	405583.02	1518253.39	н312	405641.59	1518683.88
н361	405567.51	1518253.39	н311	405641.41	1518696.70
н237	405571.28	1518238.39	н362	405637.33	1518696.66
н236	405604.97	1518238.39	н363	405619.74	1518696.97
н318	405626.69	1518238.39	н110	405589.20	1518697.51
н317	405648.82	1518257.10	н116	405590.06	1518664.27
н316	405650.22	1518258.28	н364	405604.14	1518664.61
н200	405656.87	1518263.92	н107	405605.45	1518613.13

н160	405668.27	1518273.54	н106	405605.87	1518607.78
н161	405696.14	1518297.10	н21	405615.45	1518608.89
н342	405703.21	1518303.08	66:36:1501018:3У21		
н360	405730.86	1518307.27	н366	405748.32	1518743.08
н359	405752.22	1518317.66	н367	405743.98	1518772.77
н358	405775.61	1518361.88	н368	405683.62	1518763.95
н345	405781.88	1518375.54	н365	405687.96	1518734.26
66:36:1501016:3У32			н366	405748.32	1518743.08
н372	405765,21	1518611,78	66:36:1501018:3У20		
н49	405765,37	1518585,86	н321	405582,65	1518771,69
н370	405765,40	1518580,40	н380	405564,39	1518770,21
н371	405787,86	1518580,40	н377	405564,40	1518759,32
н48	405787,85	1518585,89	н376	405564,39	1518746,68
н373	405787,81	1518611,78	н375	405582,44	1518746,74
н372	405765,21	1518611,78	:3У1		
н372	405765,21	1518611,78	н13	405411,30	1518812,49
Изм 2.11 66:36:1501016:3У27			н14	405406,78	1518812,69
н23	405934,05	1518609,13	н15	405406,57	1518821,33
н7	405935,19	1518624,14	н16	405359,87	1518824,53
н13	405918,07	1518623,99	н17	405354,28	1518844,58
н12	405878,36	1518687,16	н18	405352,20	1518862,83
н11	405878,36	1518718,14	н19	405353,26	1518883,78
н17	405878,36	1518758,15	н20	405356,27	1518888,02
н16	405865,44	1518758,27	н21	405368,67	1518897,33
н22	405764,80	1518757,89	н22	405384,72	1518897,67
н24	405764,80	1518743,71	н23	405421,90	1518899,06
н25	405815,52	1518743,98	н24	405468,38	1518901,17
н26	405820,34	1518743,70	н5	405467,84	1518888,48
н27	405845,46	1518744,17	н6	405416,73	1518887,58
н28	405866,25	1518744,24	н25	405367,54	1518888,06
н29	405866,28	1518694,87	н26	405367,20	1518831,87
н5	405866,32	1518680,11	н27	405383,85	1518825,44
н4	405866,29	1518644,69	н9	405411,95	1518825,52
н3	405866,32	1518608,53	н10	405412,35	1518817,44
н2	405871,23	1518608,57	н13	405411,30	1518812,49
н1	405892,68	1518608,83	:3У3		
н23	405934,05	1518609,13	н1	405463,80	1518829,93
:3У2			н2	405465,24	1518845,00
н1	405463,80	1518829,93	н3	405463,46	1518845,39
н2	405465,24	1518845,00	н4	405465,92	1518872,90
н3	405463,46	1518845,39	н5	405467,84	1518888,48
н4	405465,92	1518872,90	н24	405468,38	1518901,17
н5	405467,84	1518888,48	н23	405421,90	1518899,06
н6	405416,73	1518887,58	н22	405384,72	1518897,67
н7	405416,27	1518853,68	н21	405368,67	1518897,33
н8	405412,15	1518839,02	н20	405356,27	1518888,02
н9	405411,95	1518825,52	н19	405353,26	1518883,78
н10	405412,35	1518817,44	н18	405352,20	1518862,83
н11	405414,40	1518830,47	н17	405354,28	1518844,58
н12	405417,52	1518830,43	н16	405359,87	1518824,53
н1	405463,80	1518829,93	н15	405406,57	1518821,33

			н14	405406,78	1518812,69
			н13	405411,30	1518812,49
			н10	405412,35	1518817,44
			н11	405414,40	1518830,47
			н12	405417,52	1518830,43
			н1	405463,80	1518829,93

Проектом предложено изменение границ земельных участков с кадастровыми номерами:

Таблица 4

Перечень кадастровых номеров земельных участков, планируемых к изменению

66:36:1501016:1	66:36:1501016:40	66:36:1501019:12
66:36:1501016:12	66:36:1501016:5	66:36:1501019:121
66:36:1501016:16	66:36:1501018:10	66:36:1501019:13
66:36:1501016:2	66:36:1501018:11	66:36:1501019:14
66:36:1501016:22	66:36:1501018:12	66:36:1501019:15
66:36:1501016:23	66:36:1501018:13	66:36:1501019:16
66:36:1501016:24	66:36:1501018:14	66:36:1501019:17
66:36:1501016:25	66:36:1501018:15	66:36:1501019:18
66:36:1501016:26	66:36:1501018:16	66:36:1501019:19
66:36:1501016:27	66:36:1501018:17	66:36:1501019:2
66:36:1501016:28	66:36:1501018:18	66:36:1501019:20
66:36:1501016:29	66:36:1501018:19	66:36:1501019:21
66:36:1501016:3	66:36:1501018:2	66:36:1501019:22
66:36:1501016:30	66:36:1501018:20	66:36:1501019:23
66:36:1501016:31	66:36:1501018:3	66:36:1501019:24
66:36:1501016:32	66:36:1501018:40	66:36:1501019:25
66:36:1501016:33	66:36:1501018:41	66:36:1501019:26
66:36:1501016:34	66:36:1501018:42	66:36:1501019:27
66:36:1501016:35	66:36:1501018:5	66:36:1501019:28
66:36:1501016:36	66:36:1501018:57	66:36:1501019:29
66:36:1501016:37	66:36:1501018:8	66:36:1501019:30
66:36:1501016:38	66:36:1501018:9	66:36:1501019:31
66:36:1501016:39	66:36:1501019:10	66:36:1501019:32
66:36:1501016:4	66:36:1501019:116	66:36:1501019:5
		66:36:1501019:8

2.3. Сведения о земельных участках, планируемых под изъятие для государственных или муниципальных нужд

Проектом не предусматривается изъятие земельных участков для государственных или муниципальных нужд.

2.4. Сведения об образуемых земельных участках, которые будут отнесены к территориям общего пользования или имуществу общего пользования

Проектом предусмотрено образование земельных участков, которые будут отнесены к территориям общего пользования или имуществу общего пользования, с видом разрешенного использования:

Изм 1.13

1) Благоустройство территории, с условными номерами – 66:36:1501019:ЗУ25, 66:36:1501019:ЗУ26, 66:36:0000000:ЗУ7, 66:36:0000000:ЗУ9, 66:36:0000000:ЗУ10, 66:36:0000000:ЗУ11, 66:36:0000000:ЗУ12, 66:36:1501018:ЗУ13, 66:36:1501016:ЗУ22, 66:36:1501018:ЗУ16, 66:36:1501016:ЗУ29; 66:36:1501016:ЗУ32, 66:36:1501018:ЗУ20.

2) Улично-дорожная сеть, с условными номерами – 66:36:1501016:ЗУ25, 66:36:1501016:ЗУ26, 66:36:0000000:ЗУ13, 66:36:1501019:ЗУ32, 66:36:0000000:ЗУ14, 66:36:1501016:ЗУ27, 66:36:1501016:ЗУ28, 66:36:0000000:ЗУ15, 66:36:0000000:ЗУ16, 66:36:0000000:ЗУ17, 66:36:0000000:ЗУ18.

3) Площадки для занятий спортом с условным номером – 66:36:1501018:ЗУ21.

4) Участок под реконструкцию здания МБУК «ОСК Луч» 66:36:1501016:ЗУ24

5) участок под строительство объекта религиозного назначения в границах участков :ЗУ1, :ЗУ2, :ЗУ3

Изм 2.11

2.5. Предложения по установлению сервитутов

Установление публичных сервитутов обеспечивает безвозмездное и беспрепятственное использование частей земельных участков для сквозных проездов и подходом к другим объектам, а также возможность доступа на участок представителей соответствующих служб для ремонта объектов инфраструктуры и других целей. Проектом межевания границы зон действия публичного сервитута установлены для обеспечения проезда к существующим и планируемым многоквартирным жилым домам.

После уточнения границ зон планируемого размещения линейных объектов возможно установление зон действия публичного сервитута на период строительства объектов инженерной инфраструктуры в соответствии с главой V.7. Земельного кодекса Российской Федерации.

Публичный сервитут (право ограниченного пользования чужим земельным участком) устанавливается в соответствии со статьёй 23 Земельного кодекса Российской Федерации.

Проектом межевания даны предложения по установлению границ зон действия публичного сервитута установлены для прохода и проезда через земельный участок к объектам капитального строительства.

Таблица 5

Сведения о зонах действия публичного сервитута на земельных участках

Условный номер земельного участка, на котором планируется установление зоны действия сервитута	Площадь, кв. м	Цель установления сервитута	Номер точки	Координаты точек, м	
				X	Y
66:36:1501016:3У19	307	Проход и (или) проезд через земельный участок	1	405838.60	1518422.66
			2	405838.56	1518431.90
			3	405837.90	1518432.79
			4	405837.49	1518434.49
			5	405837.49	1518464.96
			6	405830.49	1518464.93
			7	405830.49	1518422.61
66:36:0000000:3У13	851	Проход и (или) проезд через земельный участок	1	405838.60	1518422.66
			8	405836.40	1518831.29
			9	405860.17	1518891.97
			10	405867.78	1518908.23
			11	405867.56	1518908.15
			12	405864.45	1518904.83
			13	405855.35	1518903.58
			14	405855.96	1518900.39
			15	405852.83	1518892.39
			16	405847.70	1518894.40
			17	405827.28	1518842.25
			18	405832.40	1518840.24
66:36:1501016:3У2	249	Проход и (или) проезд через земельный участок	19	405831.13	1518837.00
			8	405836.40	1518831.29
			19	405831.13	1518837.00
			20	405825.73	1518823.22
			21	405815.37	1518815.77
			22	405809.62	1518815.08
			23	405810.41	1518808.85
66:36:1501016:3У3	573	Проход и (или) проезд через земельный участок	24	405810.44	1518808.12
			25	405818.01	1518809.03
			26	405831.49	1518818.74
			8	405836.40	1518831.29
			23	405810.41	1518808.85
			22	405809.62	1518815.08
			28	405800.22	1518813.94
			29	405797.84	1518815.16
			30	405796.06	1518817.20
			31	405790.62	1518860.10
			32	405791.84	1518862.56
			33	405793.84	1518864.29
			34	405803.16	1518865.55
			35	405802.80	1518868.37
66:36:1501018:3У14	361	Проход и (или) проезд через	36	405799.48	1518868.62
			37	405782.76	1518866.44
			38	405790.47	1518805.72
			27	405855.96	1518900.39
			23	405810.41	1518808.85
			47	405625.76	1518809.51
			48	405638.42	1518811.03

		земельный участок	49	405636.51	1518826.92
			50	405627.33	1518825.82
			51	405621.83	1518871.53
			39	405618.49	1518871.06
			47	405625.76	1518809.51
66:36:1501018:3У19			39	405618.49	1518871.06
			41	405614.88	1518870.57
			42	405615.26	1518867.26
			43	405609.79	1518866.60
			44	405614.11	1518830.88
			45	405619.57	1518831.54
			46	405622.28	1518809.09
			47	405625.76	1518809.51
			39	405618.49	1518871.06
Изм 1.14 66:36:1501018:3У9/чзу1	386	Проход и (или) проезд через земельный участок	117	405582.22	1518721.87
			53	405582.37	1518739.32
			54	405580.08	1518740.10
			55	405578.46	1518744.07
			56	405578.25	1518746.73
			57	405572.08	1518759.39
			58	405571.87	1518746.60
			59	405570.76	1518726.89
			60	405568.10	1518726.15
			61	405538.79	1518725.56
			118	405538.84	1518721.96
			117	405582.22	1518721.87
66:36:1501018:3У8	134	Проход и (или) проезд через земельный участок	63	405582.17	1518715.27
			52	405582.22	1518721.87
			62	405538.84	1518721.96
			66	405538.89	1518718.57
			67	405578.24	1518719.29
			68	405580.54	1518717.99
			63	405582.17	1518715.27
			69	405589.20	1518697.51
66:36:1501018:3У7	540	Проход и (или) проезд через земельный участок	70	405582.04	1518697.64
			71	405582.03	1518696.62
			72	405582.07	1518674.05
			73	405581.02	1518672.08
			74	405579.01	1518670.59
			75	405539.59	1518670.65
			76	405539.68	1518664.08
			90	405558.94	1518663.93
			77	405572.65	1518663.82
			78	405590.06	1518664.27
			69	405589.20	1518697.51
66:36:1501018:3У17	268	Проход и (или) проезд через земельный участок	79	405564.80	1518629.50
			80	405571.78	1518630.06
			81	405571.71	1518632.84
			82	405572.43	1518634.42
			83	405573.37	1518635.41
			84	405573.18	1518643.13
			85	405571.44	1518645.43
			86	405571.11	1518659.57
			87	405571.84	1518661.17
			88	405572.70	1518661.97
			77	405572.65	1518663.82
			90	405558.94	1518663.93
			91	405562.36	1518662.35
92	405564.10	1518659.78			
79	405564.80	1518629.50			
66:36:1501018:3У6	376		95	405581.61	1518576.41

		Проход и (или) проезд через земельный участок	99	405574.56	1518612.36
			100	405573.96	1518612.34
			101	405573.87	1518615.86
			102	405571.88	1518625.98
			80	405571.78	1518630.06
			79	405564.80	1518629.50
			105	405564.88	1518625.87
			96	405574.97	1518575.03
			95	405581.61	1518576.41
66:36:1501018:3У5	371	Проход и (или) проезд через земельный участок	93	405585.78	1518520.60
			94	405592.19	1518522.47
			95	405581.61	1518576.41
			96	405574.97	1518575.03
			93	405585.78	1518520.60
66:36:1501019:3У14	341	Проход и (или) проезд через земельный участок	122	405640.43	1518269.665
			123	405645.77	1518274.18
			124	405618.46	1518307.52
			125	405613.25	1518303.16
			126	405617.04	1518298.53
			127	405618.27	1518295.46
			128	405616.80	1518291.29
			129	405621.35	1518285.81
			130	405622.87	1518286.85
			131	405625.85	1518286.60
			132	405628.18	1518284.93
			133	405639.67	1518270.90
			122	405640.43	1518269.66
			66:36:1501019:3У13	559	Проход и (или) проезд через земельный участок
107	405593.53	1518316.02			
108	405591.56	1518316.94			
109	405561.48	1518360.79			
115	405555.81	1518356.97			
110	405586.10	1518312.84			
111	405587.78	1518311.17			
112	405589.93	1518310.21			
113	405610.00	1518305.36			
114	405611.86	1518304.53			
125	405613.25	1518303.16			
124	405618.46	1518307.52			
106	405615.75	1518310.83			
66:36:1501019:3У11	387	Проход и (или) проезд через земельный участок			
			116	405534.17	1518400.63
			135	405522.62	1518392.75
			117	405524.76	1518389.21
			118	405526.13	1518387.22
			119	405527.65	1518388.27
			120	405531.76	1518389.15
			121	405535.29	1518386.87
			115	405555.81	1518356.97
			109	405561.48	1518360.79
66:36:0000000:3У4	774	Проход и (или) проезд через земельный участок	118	405526.13	1518387.22
			117	405524.76	1518389.21
			134	405504.52	1518376.75
			149	405499.27	1518373.41
			150	405501.24	1518370.10
			151	405506.01	1518373.36
			152	405509.77	1518373.84
			153	405512.98	1518373.01
			154	405553.23	1518314.67
			155	405566.41	1518323.76
			156	405557.32	1518336.94

			157	405549.76	1518331.72
			158	405519.06	1518376.28
			159	405518.55	1518380.46
			160	405520.75	1518383.53
			149	405499.27	1518373.41
			150	405501.24	1518370.10
			151	405506.01	1518373.36
			152	405509.77	1518373.84
			153	405512.98	1518373.01
			154	405553.23	1518314.67
			155	405566.41	1518323.76
			156	405557.32	1518336.94
			157	405549.76	1518331.72
			158	405519.06	1518376.28
			159	405518.55	1518380.46
			160	405520.75	1518383.53
			118	405526.13	1518387.22
			117	405524.76	1518389.21
			135	405522.62	1518392.75
			136	405521.39	1518391.91
			137	405497.79	1518431.57
			138	405488.10	1518483.13
			139	405473.68	1518482.92
			140	405474.04	1518476.18
			141	405477.87	1518476.24
			142	405481.07	1518475.29
			143	405483.37	1518471.74
			144	405491.36	1518429.14
			145	405513.10	1518392.63
			146	405513.70	1518388.39
			147	405511.48	1518385.27
			148	405502.92	1518379.42
			134	405504.52	1518376.75
			117	405524.76	1518389.21
66:36:1501019:3У19	834	Проход и (или) проезд через земельный участок	140	405474.04	1518476.18
			139	405473.68	1518482.92
			161	405467.79	1518482.84
			162	405464.60	1518485.31
			163	405463.96	1518490.04
			164	405456.98	1518489.95
			165	405457.95	1518437.30
			166	405473.95	1518437.58
			167	405473.66	1518453.58
			168	405464.30	1518453.42
			169	405464.07	1518470.54
			170	405465.31	1518474.09
			171	405469.51	1518476.12
			140	405474.04	1518476.18
66:36:1501019:3У20	587	Проход и (или) проезд через земельный участок	186	405499.52	1518506.25
			187	405506.09	1518507.49
			179	405500.37	1518538.00
			178	405493.99	1518536.78
			188	405494.48	1518534.16
			189	405493.61	1518530.03
			190	405490.17	1518527.71
			191	405490.17	1518527.74
			192	405487.13	1518527.17
			193	405488.33	1518520.78
			194	405491.27	1518521.34
			195	405495.00	1518520.72
			196	405497.71	1518516.94
66:36:1501019:3У7	275	Проход и (или) проезд через земельный участок			

			197	405499.44	1518507.74
			186	405499.52	1518506.25
66:36:1501019:3У6	314	Проход и (или) проезд через земельный участок	178	405493.99	1518536.78
			179	405500.37	1518538.00
			173	405491.46	1518585.49
			172	405485.07	1518584.28
			178	405493.99	1518536.78
			172	405485.07	1518584.28
66:36:1501019:3У5	262	Проход и (или) проезд через земельный участок	173	405491.46	1518585.49
			174	405486.46	1518612.11
			175	405486.48	1518625.20
			176	405479.98	1518624.32
			177	405479.96	1518611.50
			172	405485.07	1518584.28
66:36:1501019:3У4	270	Проход и (или) проезд через земельный участок	175	405486.48	1518625.20
			180	405486.52	1518657.94
			181	405473.10	1518657.96
			182	405472.85	1518651.46
			183	405474.50	1518651.46
			184	405478.39	1518649.85
			185	405480.00	1518645.94
			176	405479.98	1518624.32
66:36:1501019:3У3	337	Проход и (или) проезд через земельный участок	175	405486.48	1518625.20
			217	405488.53	1518681.97
			210	405488.36	1518721.27
			209	405481.36	1518721.23
			212	405481.49	1518692.65
			213	405480.12	1518690.35
			214	405477.83	1518688.98
			215	405473.23	1518688.99
66:36:1501019:3У2	268	Проход и (или) проезд через земельный участок	216	405473.32	1518681.99
			217	405488.53	1518681.97
			209	405481.36	1518721.23
			210	405488.36	1518721.27
			198	405488.19	1518759.56
66:36:1501019:3У1	464	Проход и (или) проезд через земельный участок	211	405481.19	1518759.45
			209	405481.36	1518721.23
			198	405488.19	1518759.56
			199	405488.02	1518814.67
			200	405480.94	1518814.75
			201	405480.96	1518811.27
			202	405479.62	1518809.00
			203	405477.34	1518807.62
			204	405471.58	1518807.60
			205	405471.68	1518800.60
			206	405477.38	1518800.63
			207	405479.30	1518799.59
			208	405481.02	1518797.02
			209	405481.36	1518721.23
210	405488.36	1518721.27			
211	405481.19	1518759.45			
198	405488.19	1518759.56			

2.6. Сведения о границах территории, в отношении которой подготовлен проект межевания

Площадь территории, в отношении которой подготовлен проект межевания, составляет 34,3 га.

Таблица 6

Ведомость координат характерных точек границ территории, в отношении которой подготовлен проект межевания

Система координат МСК-66 зона 1

Номер	X	Y	Номер	X	Y
1	405957.63	1518380.14	16	405408.50	1518441.32
2	405927.50	1518707.69	17	405424.55	1518352.41
3	405927.50	1518892.98	18	405489.34	1518352.41
4	405872.96	1518921.40	19	405515.71	1518291.04
5	405652.17	1518884.53	20	405539.13	1518296.83
6	405639.53	1518934.77	21	405559.23	1518286.42
7	405577.23	1518974.80	22	405588.24	1518170.75
8	405568.65	1518993.67	23	405629.31	1518177.23
9	405458.00	1519062.76	24	405633.82	1518171.30
10	405411.22	1518850.49	25	405724.33	1518186.66
11	405416.09	1518732.08	26	405710.03	1518295.33
12	405352.47	1518726.09	27	405737.27	1518300.70
13	405359.07	1518600.82	28	405782.59	1518347.65
14	405416.40	1518610.45	29	405789.98	1518379.11
15	405417.67	1518452.22	1	405957.63	1518380.14

Лист регистрации изменений

**к проекту межевания центральной части поселка Исеть городского округа Верхняя Пышма
ИЗМ.1**

№ изм.	Том	Наименование	Кол-во листов	Локация изменения	Примечание
1	2	3	5	6	8
1	Том.3 Раздел 1. Проект межевания территории. Графическая часть	Проект межевания территории. Графическая часть Чертеж межевания территории	3	Утверждаемая часть	См. изменение 1.1 (лист 1.1) и изменение 1.2 (Лист 1.2)
1	Том.3 Раздел 2	Проект межевания территории Текстовая часть	47	Стр.16	См. облака имз 1.1 - имз 1.2 Изменение площади образуемых земельных участков с условными номерами 66:36:1501016:ЗУ31, 66:36:1501016:ЗУ5
				Стр.19	См. облако изм 1.3 Изменение площади образуемого земельного участка с условным номером 66:36:1501018:ЗУ9
				Стр.26	См. облако изм 1.4 Изменение площади образуемого земельного участка с условным номером 66:36:1501018:ЗУ18
				Стр.28-29	См. облака изм 1.5- изм 1.6 Образование земельных участков с условными номерами 66:36:1501016:ЗУ32, 66:36:1501018:ЗУ20
				Стр.30	См. облака изм 1.7- изм 1.8 Изменение в каталогах координат у образуемых земельных участков с условными номерами 66:36:1501016:ЗУ31,66:36:1501016:ЗУ5
				Стр.32	См. облако изм 1.9 Изменение в каталоге координат у образуемого земельного участка с условным номером 66:36:1501018:ЗУ9
				Стр.37	См. облако изм 1.10 Изменение в каталоге координат у образуемого земельного участка с условным номером 66:36:1501018:ЗУ18
				Стр.40	См. облака изм 1.11- изм 1.12 Добавлены каталоги координат у образуемых земельных участков с условными номерами 66:36:1501016:ЗУ32, 66:36:1501018:ЗУ20
				Стр.41	См. облако изм 1.13 Добавлены образуемые земельные участки с условными номерами 66:36:1501016:ЗУ32, 66:36:1501018:ЗУ20 которые будут отнесены к ВРИ «Благоустройство территории»
				Стр.43	См. облако изм 1.14 Изменены сведения о зонах действия публичного сервитута на земельный участок с условным номером 66:36:1501018:ЗУ9/чзу1

Лист регистрации изменений

**к проекту межевания центральной части поселка Исеть городского округа Верхняя Пышма
ИЗМ.2**

№ изм.	Том	Наименование	Кол-во листов	Локация изменения	Примечание
1	2	3	5	6	8
1	Том.3 Раздел 1. Проект межевания территории. Графическая часть	Проект межевания территории. Графическая часть Чертеж межевания территории	5	Утверждаемая часть	См. изменение 2.1 (лист 1.3) и изменение 2.2 (Лист 1.4)
1	Том.3 Раздел 2	Проект межевания территории Текстовая часть	52	Стр.8	См. облако изм 2.1 Описание внесенных изменений
				Стр.14-15	См. облако изм 2.2 Добавлены сведения о существующих земельных участках
				Стр.25	См. облако изм 2.3 Изменение площади образуемого земельного участка с условным номером 66:36:0000000:ЗУ9
				Стр.27	См. облако изм 2.4 Изменение площади образуемого земельного участка с условным номером 66:36:1501016:ЗУ22
				Стр.28	См. облако изм 2.5 Изменение площади образуемого земельного участка с условным номером 66:36:1501016:ЗУ24
				Стр.29	См. облако изм 2.6 Изменение площади образуемых земельных участков с условными номерами 66:36:1501016:ЗУ27 66:36:1501016:ЗУ29
				Стр.31	См. облако изм 2.7 Добавлено описание образуемых земельных участков с условными номерами :ЗУ1, :ЗУ2, :ЗУ3
				Стр.37	См. облака изм 2.8 Изменен каталог координат образуемого земельного участка с условным номером 66:36:0000000:ЗУ9
				Стр.38	См. облако изм 2.9 Изменены каталоги координат образуемых земельных участков с условными номерами 66:36:1501016:ЗУ22 66:36:1501016:ЗУ24
				Стр.40	См. облако изм 2.10 Изменен каталог координат образуемого земельного участка с условным номером 66:36:1501016:ЗУ29
Стр.41	См. облако изм 2.11 Добавлены каталоги координат образуемых земельных участков с условными номерами 66:36:1501016:ЗУ27 :ЗУ1, :ЗУ2, :ЗУ3				