

С **Муниципальное бюджетное учреждение**
«Центр пространственного развития городского округа Верхняя Пышма»

МБУ «ЦПР ГО Верхняя Пышма»

ДОКУМЕНТАЦИЯ ПО ПЛАНИРОВКЕ ТЕРРИТОРИИ

ЛИНЕЙНОГО ОБЪЕКТА:

**«ВОДОВОД С ПОДЪЕЗДНОЙ ДОГОРОЙ К ВОДОЗАБОРНОЙ
СКВАЖИНЕ № 26Э СОЛНЕЧНОГО ВОДОЗАБОРНОГО УЧАСТКА ВЕРХНЕ-
АДУЙСКОГО МПВ Р-Н С. МОСТОВСКОЕ. СТРОИТЕЛЬСТВО НАСОСНОЙ
СТАНЦИИ СКВАЖИНЫ № 26Э И ВОДОВОДА ОТ СКВАЖИНЫ № 26Э»**

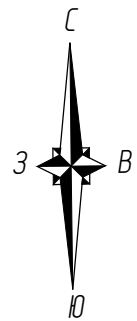
ПРОЕКТ МЕЖЕВАНИЯ ТЕРРИТОРИИ

Раздел 1. Проект межевания территории. Графическая часть.

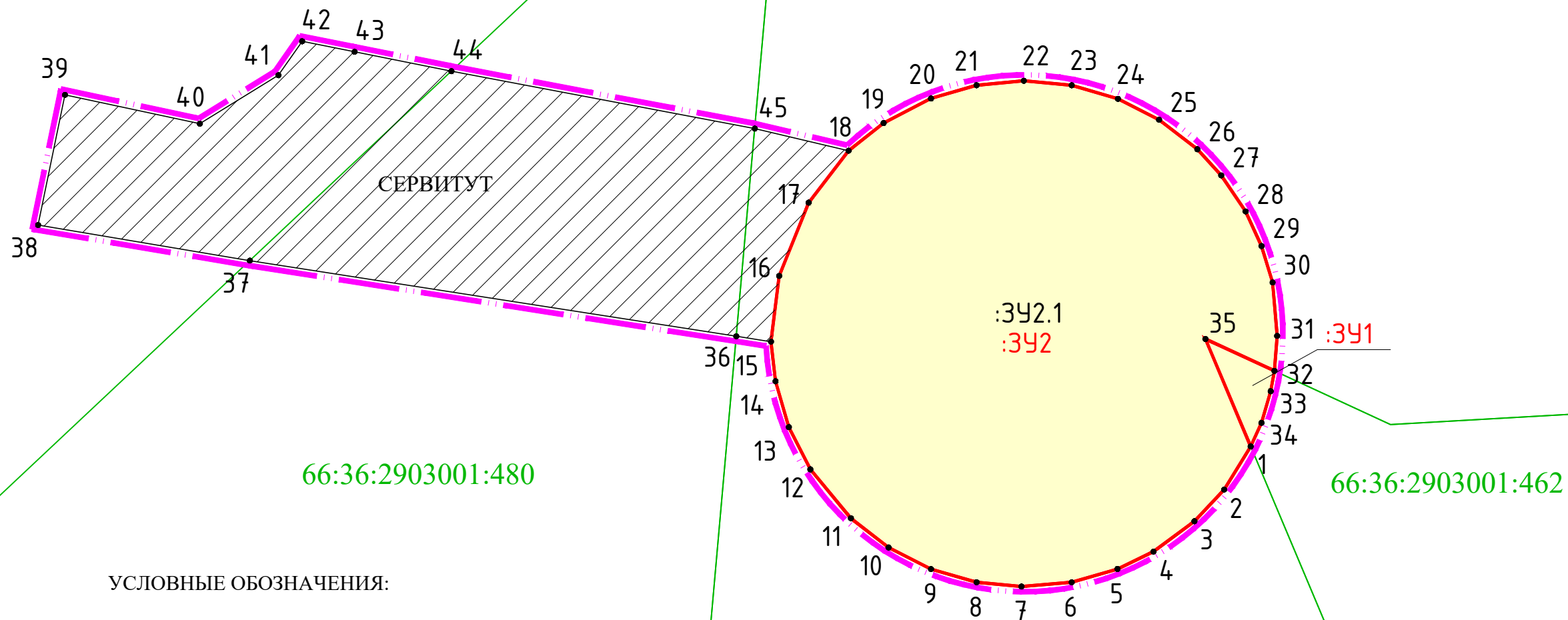
319-756-2024-ПМТ/ЦПР

г. Верхняя Пышма




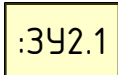
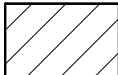
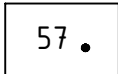
2024 г.



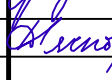


Чертеж межевания территории
М 1:1000



УСЛОВНЫЕ ОБОЗНАЧЕНИЯ:

-  Граница территории, в отношении которой осуществляется подготовка проекта межевания
-  Граница и номер существующих земельных участков, учтенных в ЕГРН
-  Границы и условные номера образуемых земельных участков (Этап 1)
-  Граница и условный номер образуемого земельного участка :3У2.1 (Этап 2)
-  Устанавливаемый сервитут
-  Номера характерных точек границ образуемых земельных участков

						319-756-2024-ПМТ/ЦПР			
						Документация по планировке территории линейного объекта «Водовод с подъездной дорогой к водозаборной скважине № 26» Солнечного водозаборного участка Верхне-Адуйского МПВ р-н с. Мостовское. Строительство насосной станции скважины № 26а и водовода от скважины № 26а»			
Изм	Кол.уч	Лист	№ док	Подпись	Дата	Раздел I. Проект межевания территории. Графическая часть	Стадия	Лист	Листов
					11.24		ПМТ	1	1
					11.24				
					11.24	Чертеж межевания территории М 1:1000	МБУ "Центр пространственного развития ГО Верхняя Пышма"		
							Формат А3		