

**Муниципальное бюджетное учреждение
«Центр пространственного развития городского округа Верхняя Пышма»**

МБУ «ЦПР ГО Верхняя Пышма»

ДОКУМЕНТАЦИЯ ПО ПЛАНИРОВКЕ ТЕРРИТОРИИ

ЛИНЕЙНОГО ОБЪЕКТА:

**«ВОДОВОД С ПОДЪЕЗДНОЙ ДОГОРОЙ К ВОДОЗАБОРНОЙ
СКВАЖИНЕ № 26Э СОЛНЕЧНОГО ВОДОЗАБОРНОГО УЧАСТКА ВЕРХНЕ-
АДУЙСКОГО МПВ Р-Н С. МОСТОВСКОЕ. СТРОИТЕЛЬСТВО НАСОСНОЙ
СТАНЦИИ СКВАЖИНЫ № 26Э И ВОДОВОДА ОТ СКВАЖИНЫ № 26Э»**

ПРОЕКТ МЕЖЕВАНИЯ ТЕРРИТОРИИ

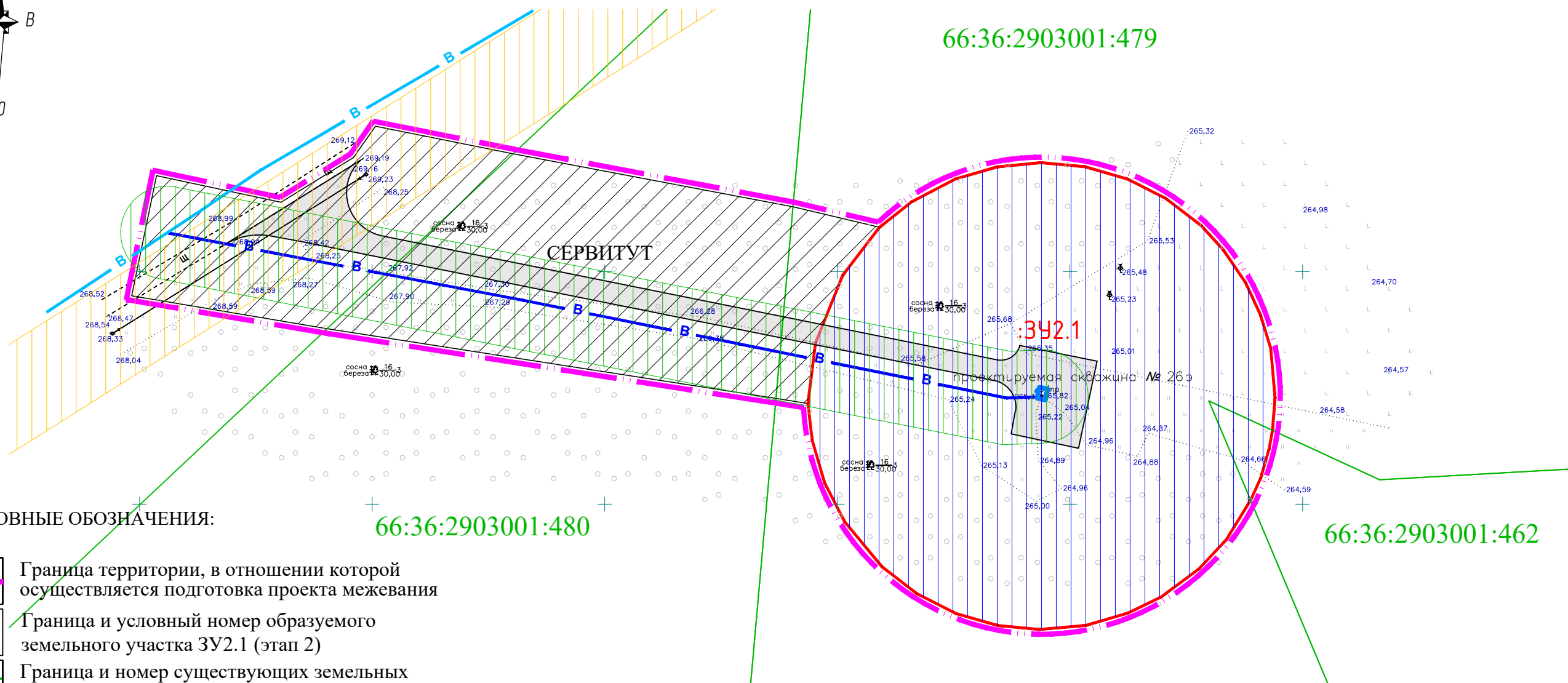
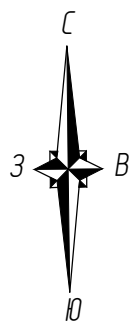
**Раздел 3. Материалы по обоснованию проекта межевания территории.
Графическая часть.**

319-756-2024-ПМТ/ЦПР

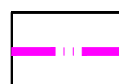


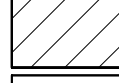

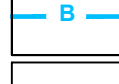


г. Верхняя Пышма

2024 г.

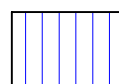
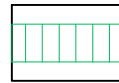

Чертеж межевания территории
М 1:1000



УСЛОВНЫЕ ОБОЗНАЧЕНИЯ:



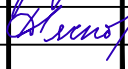
-  Граница территории, в отношении которой осуществляется подготовка проекта межевания
-  Граница и условный номер образуемого земельного участка ЗУ2.1 (этап 2)
-  Граница и номер существующих земельных участков, учтенных в ЕГРН
-  Устанавливаемый сервитут
-  Проектируемый проезд к скважине
-  Существующий водовод
-  Проектируемый водовод
-  Здание насосной станции

Границы зон с особыми условиями использования территории, подлежащие установлению в связи с размещением линейных объектов:

-  I пояс зоны санитарной охраны водозаборной скважины 50 м
-  Охранная зона водопровода 10 м проектируемая
-  Охранная зона действующей ЛЭП 6 кВ 10 м

Примечания:

- 1) Публичные сервитуты, установленные в соответствии с законодательством Российской Федерации на момент проектирования отсутствуют.
- 2) Границы зон с особыми условиями использования территории, установленные в соответствии с законодательством Российской Федерации на момент проектирования отсутствуют.
- 3) Территории объектов культурного наследия, а также особо охраняемые природные территории, лесничества отсутствуют.

						319-756-2024-ПМТ/ЦПР			
						Документация по планировке территории линейного объекта «Водовод с подъездной дорогой к водозаборной скважине № 26» Солнечного водозаборного участка Верхне-Адуйского МПВ р-н с. Мостовское. Строительство насосной станции скважины № 26э и водовода от скважины № 26э»			
Изм	Кол.уч	Лист	Нед	Подпись	Дата	Раздел 3. Материалы по обоснованию проекта межевания территории. Графическая часть	Стадия	Лист	Листов
							ПМТ	1	1
Выполнил		Ковязина			11.24				
Выполнил		Чемакина			11.24				
Проверил		Дьячкова			11.24				
Чертеж межевания территории М 1:1000						МБУ "Центр пространственного развития ГО Верхняя Пышма"			