

**Муниципальное бюджетное учреждение
«Центр пространственного развития городского округа Верхняя Пышма»**

МБУ «ЦПР ГО Верхняя Пышма»

ДОКУМЕНТАЦИЯ ПО ПЛАНИРОВКЕ ТЕРРИТОРИИ

ЛИНЕЙНОГО ОБЪЕКТА:

**«ВОДОВОД С ПОДЪЕЗДНОЙ ДОРОГОЙ К ВОДОЗАБОРНОЙ
СКВАЖИНЕ № 7Э СОКОЛОВСКОГО ВОДОЗАБОРНОГО УЧАСТКА
ВЕРХНЕ-АДУЙСКОГО МПВ Р-Н П. КРАСНЫЙ АДУЙ. СТРОИТЕЛЬСТВО
НАСОСНОЙ СТАНЦИИ СКВАЖИНЫ № 7Э И ВОДОВОДА ОТ СКВАЖИНЫ
№ 7Э»**

ПРОЕКТ МЕЖЕВАНИЯ ТЕРРИТОРИИ

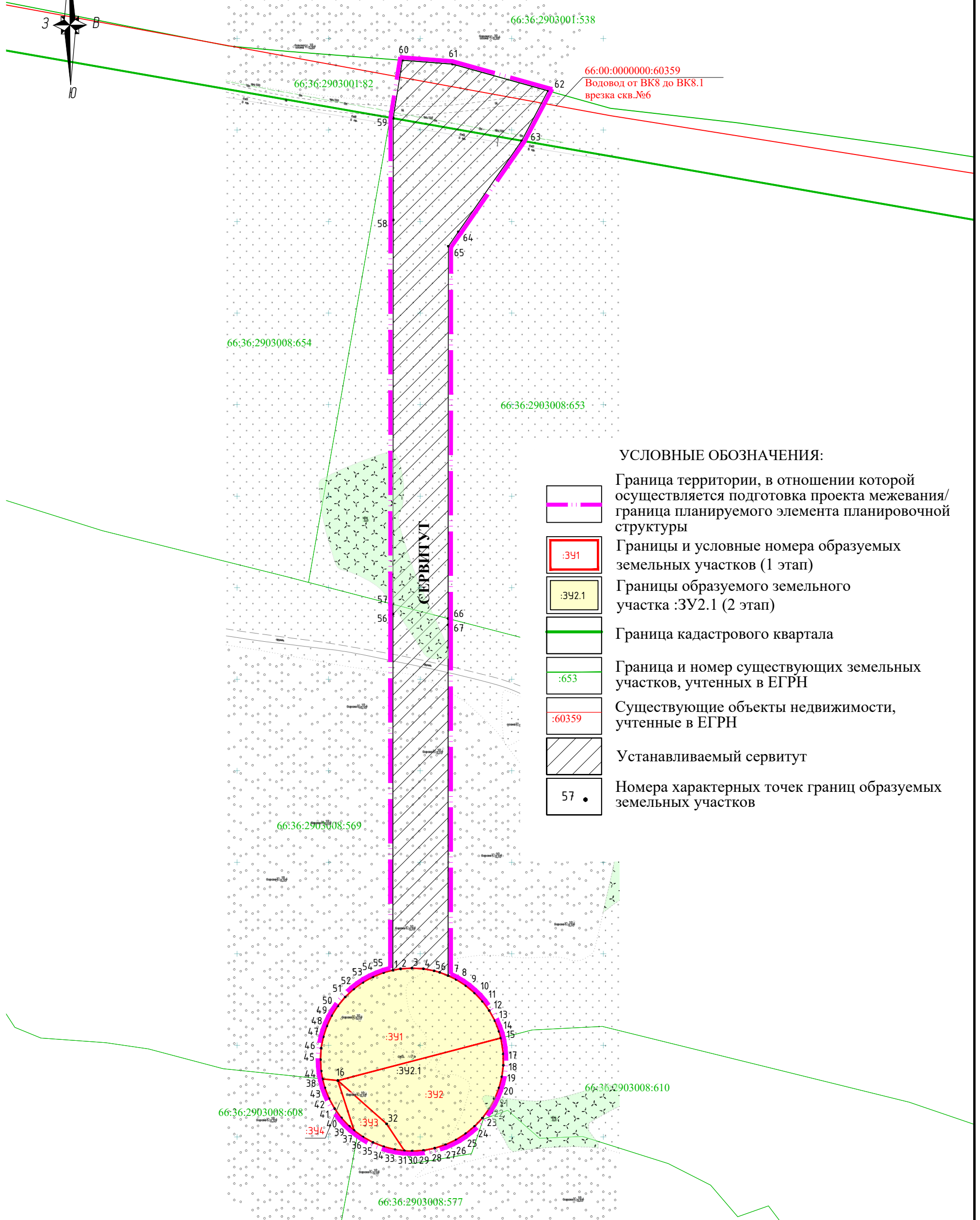
Раздел 1. Проект межевания территории. Графическая часть.

316-755-2024-ПМТ/ЦПР



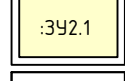

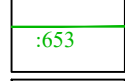


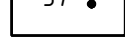
г. Верхняя Пышма


2024 г.

Чертеж межевания территории
М 1:2000



УСЛОВНЫЕ ОБОЗНАЧЕНИЯ:

-  Граница территории, в отношении которой осуществляется подготовка проекта межевания/ граница планируемого элемента планировочной структуры
-  Границы и условные номера образуемых земельных участков (1 этап)
-  Границы образуемого земельного участка :ЗУ2.1 (2 этап)
-  Граница кадастрового квартала
-  Граница и номер существующих земельных участков, учтенных в ЕГРН
-  Существующие объекты недвижимости, учтенные в ЕГРН
-  Устанавливаемый сервитут
-  Номера характерных точек границ образуемых земельных участков

						316-755-2024-ПМТ/ЦПР			
						Документация по планировке территории линейного объекта «Водовод с подъездной дорогой к водозаборной скважине № 7э Соколовского водозаборного участка Верхне-Адуйского МПВ р-н п. Красный Адуй. Строительство насосной станции скважины № 7э и водовода от скважины № 7э»			
Изм	Кол.уч	Лист	№доп	Подпись	Дата	Раздел I. Проект межевания территории. Графическая часть	Стадия	Лист	Листов
					11.24		ПМТ	1	1
					11.24				
					11.24	Чертеж межевания территории М 1:2000	МБУ "Центр пространственного развития ГО Верхняя Пышма"		