

**Муниципальное бюджетное учреждение
«Центр пространственного развития городского округа Верхняя Пышма»**

МБУ «ЦПР ГО Верхняя Пышма»

ДОКУМЕНТАЦИЯ ПО ПЛАНИРОВКЕ ТЕРРИТОРИИ

ЛИНЕЙНОГО ОБЪЕКТА:

**«ВОДОВОД С ПОДЪЕЗДНОЙ ДОРОГОЙ К ВОДОЗАБОРНОЙ
СКВАЖИНЕ №12 ЮЖНО-СОКОЛОВСКОГО УЧАСТКА ВЕРХНЕ-
АДУЙСКОГО МПВ. СТРОИТЕЛЬСТВО НАСОСНОЙ СТАНЦИИ
СКВАЖИНЫ № 12 И ВОДОВОДА ОТ СКВАЖИНЫ № 12»**

ПРОЕКТ МЕЖЕВАНИЯ ТЕРРИТОРИИ

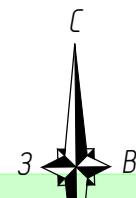
**Раздел 3. Материалы по обоснованию проекта межевания территории.
Графическая часть.**

341-709-2024-ПМТ/ЦПР

г. Верхняя Пышма

2024 г.

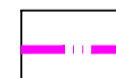
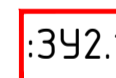
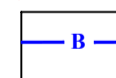

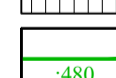









Чертеж межевания территории
М 1:2500



66:36:2903008:1315
Сооружение скважины №7 и здания над скважиной




Граница документации по планировке территории земельного участка для строительства водовода от скважины № 7 Соколовского водозабортного участка до скважины № 12 Южно-Соколовского водозабора, расположенного на землях лесного фонда Березовского лесничества, Балтымского участка Балтымского участкового лесничества, в квартале 32 (части выделов 6, 9, 12, 16, 20, 21, 33), утвержденной постановлением Администрации ГО Верхняя Пышма № 281 от 12.04.2021

УСЛОВНЫЕ ОБОЗНАЧЕНИЯ:

-  Граница территории, в отношении которой осуществляется подготовка проекта межевания / граница планируемого элемента планировочной структуры
-  Граница и условный номер образуемого земельного участка :342.1
-  Проектируемый водовод
-  Граница публичного сервитута, подлежащего установлению в соответствии с законодательством Российской Федерации
-  Граница и номер существующих земельных участков, учтенных в ЕГРН
-  Границы земельного участка с кадастровым номером 66:36:2903008:1122*
-  Границы публичных сервитутов, установленных в соответствии с законодательством Российской Федерации*
-  Границы зон с особыми условиями использования территорий, установленные в соответствии с законодательством Российской Федерации
-  Зона с особыми условиями использования территории воздушной линии электропередачи
-  Границы зон с особыми условиями использования территорий, подлежащие установлению, изменению в связи с размещением линейных объектов
-  Территория первого пояса зоны санитарной охраны водозабортной скважины № 12 Южно-Соколовского участка Верхне-Адуйского МПВ (50 метров)
-  Санитарно-защитная полоса водовода (20 метров)
-  Границы лесничеств
-  Березовское лесничество в Свердловской области (66:00-15.29)

Примечание:

- 1)*Земельный участок с кадастровым номером 66:36:2903008:1122, а также публичный сервитут с реестровым номером границы 66:36-6.342 рекомендуется к снятию с государственного кадастрового учёта;
- 2) Границы особо охраняемых природных территорий, а также границы территорий объектов культурного наследия, включенных в единый государственный реестр объектов культурного наследия (памятников истории и культуры) народов Российской Федерации, границы территорий выявленных объектов культурного наследия отсутствуют.

341-709-2024 ППТ/ЛМТ-ЦПР					
Документация по планировке территории линейного объекта «Водовод с подъездной дорогой к водозабортной скважине № 12 Южно-Соколовского участка Верхне-Адуйского МПВ. Строительство насосной станции скважины № 12 и водовода от скважины № 12»					
Изм	Кол.ч	Лист	Редакт	Подпись	Дата
Выполнил	Ковязина				12.24
Выполнил	Чемякина				12.24
Проверил	Дьячкова				12.24
				Раздел 3. Материалы по обоснованию проекта межевания территории. Графическая часть	
				Стадия	Лист
				ПМТ	1
				Листов	
				1	
				МБУ	
				"Центр пространственного развития ГО Верхняя Пышма"	
				Формат А1	