

Муниципальное бюджетное учреждение  
«Центр пространственного развития городского округа Верхняя Пышма»


**ПРОЕКТ ПЛАНИРОВКИ ТЕРРИТОРИИ И ПРОЕКТ МЕЖЕВАНИЯ  
ТЕРРИТОРИИ, РАСПОЛОЖЕННОЙ В РАЙОНЕ ЗЕМЕЛЬНЫХ УЧАСТКОВ С  
КАДАСТРОВЫМИ НОМЕРАМИ: 66:36:3203001:221, 66:36:3203001:222,  
66:36:3203001:223, 66:36:3203001:743, 66:36:3203001:215, 66:36:3203001:1351,  
66:36:3203001:1350, 66:36:3203001:1352, 66:36:3203001:1371, 66:36:3203001:1046,  
66:36:3203001:1047, 66:36:3203001:1045, 66:36:3203001:1370, 66:00:0000000:1417**

**ПРОЕКТ МЕЖЕВАНИЯ ТЕРРИТОРИИ**

**Том 3. Раздел 3. Материалы по обоснованию проекта межевания территории.  
Графическая часть.**

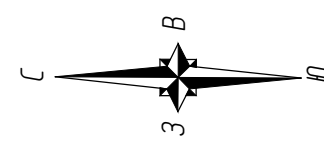
**шифр: 45-827-2025 ПМТ  
Изм 2. ЗАМ**

**(Взамен утвержденной постановлением администрации городского округа Верхняя  
Пышма от 22.01.2020 № 49 (с изменениями от 24.08.2021 № 721))**

<b>Изм.</b>	<b>№ док.</b>	<b>Подпись</b>	<b>Дата</b>
<b>Зам 2</b>			<b>03.2025</b>

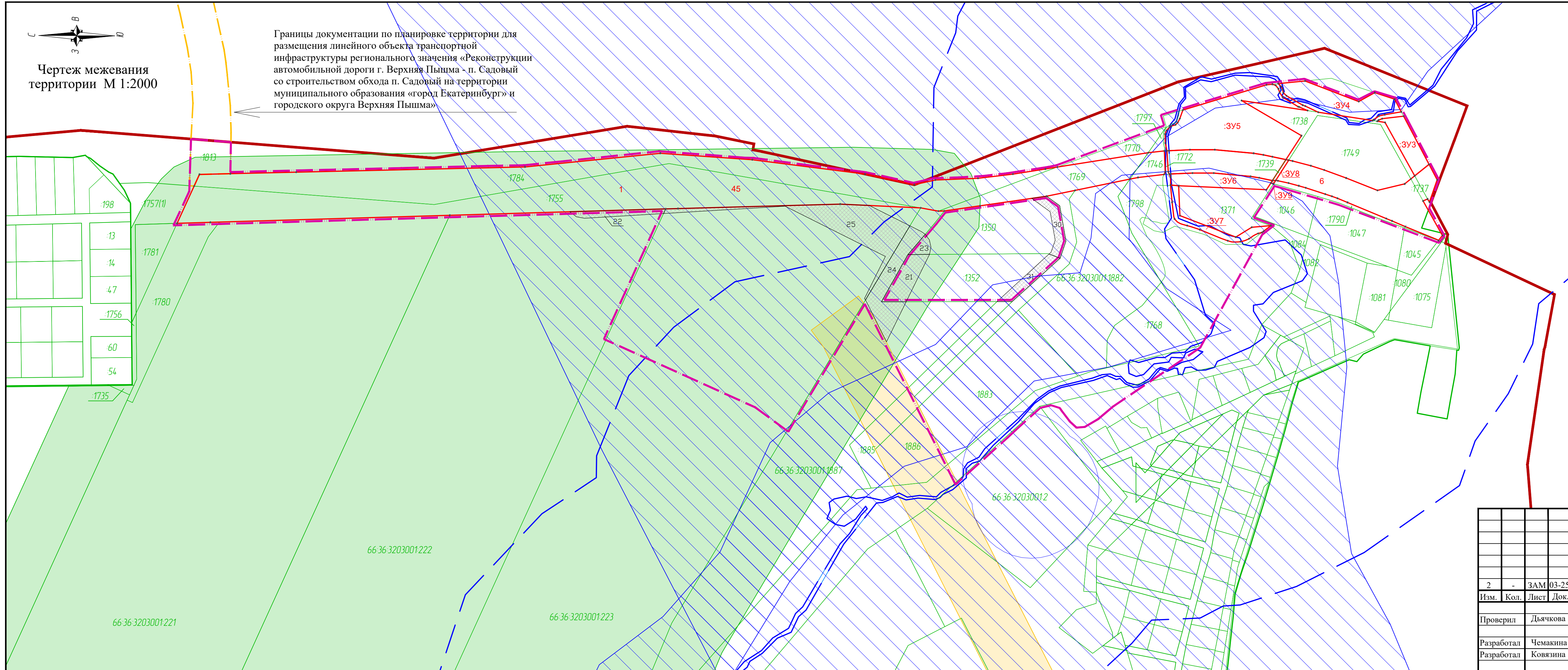
**г.Верхняя Пышма**

**2025 г.**



### Чертеж межевания территории М 1:2000

Границы документации по планировке территории для размещения линейного объекта транспортной инфраструктуры регионального значения «Реконструкции автомобильной дороги г. Верхняя Пышма - п. Садовый со строительством обхода п. Садовый на территории муниципального образования «город Екатеринбург» и городского округа Верхняя Пышма»



- Условные обозначения
- Граница муниципального образования (городского округа Верхняя Пышма)
  - Граница проектирования устанавливаемая
  - Красные линии
  - Границы существующих земельных участков
  - Границы образуемых и изменяемых земельных участков
  - Границы зон действия сервитутов
  - 46 Номер участка по проекту межевания
  - Номер поворотной точки образуемого и изменяемого земельного участка
  - 20 Номер сервитута

45-827-2025 ПМТ					
Проект планировки территории и проект межевания территории, расположенной в районе земельных участков с кадастровыми номерами: 66:36:3203001:221, 66:36:3203001:222, 66:36:3203001:223, 66:36:3203001:743, 66:36:3203001:215, 66:36:3203001:1351, 66:36:3203001:1350, 66:36:3203001:1352, 66:36:3203001:1371, 66:36:3203001:1046, 66:36:3203001:1047, 66:36:3203001:1045, 66:36:3203001:1370, 66:00:0000000:1417					
2	-	ЗАМ	03-25		03.25
Изм.	Кол.	Лист	Док.	Подпись	Дата
Проверил	Дьячкова		03.25	Материалы по обоснованию проекта межевания территории	
Разработал	Чемакина		03.25	ПМТ	2
Разработал	Ковязина		03.25	Чертеж межевания территории М 1:2000	
				МБУ "Центр пространственного развития ГО Верхняя Пышма"	
Формат 297x841					