

Муниципальное бюджетное учреждение  
«Центр пространственного развития городского округа Верхняя Пышма»

**ПРОЕКТ ПЛАНИРОВКИ И ПРОЕКТ МЕЖЕВАНИЯ ДЛЯ РАЗМЕЩЕНИЯ  
ЛИНЕЙНОГО ОБЪЕКТА «СТРОИТЕЛЬСТВО И РЕКОНСТРУКЦИЯ  
УЛИЧНО-ДОРОЖНОЙ СЕТИ ГОРОДСКОГО ОКРУГА ВЕРХНЯЯ  
ПЫШМА СО СТРОИТЕЛЬСТВОМ ТРАМВАЙНОЙ ЛИНИИ В ГРАНИЦАХ  
ГОРОДСКОГО ОКРУГА ВЕРХНЯЯ ПЫШМА. 2 ЭТАП»**

**ВНЕСЕНИЕ ИЗМЕНЕНИЙ**

**Основная (утверждаемая) часть**

**шифр: 63-1251-2024-ПМТ**

**Том 5**

**Изм.5**

<b>Изм</b>	<b>№док.</b>	<b>Подпись</b>	<b>Дата</b>
изм5			04.2025

**г. Верхняя Пышма  
2025 г.**

Муниципальное бюджетное учреждение  
«Центр пространственного развития городского округа Верхняя Пышма»

**ПРОЕКТ ПЛАНИРОВКИ И ПРОЕКТ МЕЖЕВАНИЯ ДЛЯ РАЗМЕЩЕНИЯ  
ЛИНЕЙНОГО ОБЪЕКТА «СТРОИТЕЛЬСТВО И РЕКОНСТРУКЦИЯ УЛИЧНО-  
ДОРОЖНОЙ СЕТИ ГОРОДСКОГО ОКРУГА ВЕРХНЯЯ ПЫШМА СО  
СТРОИТЕЛЬСТВОМ ТРАМВАЙНОЙ ЛИНИИ В ГРАНИЦАХ ГОРОДСКОГО  
ОКРУГА ВЕРХНЯЯ ПЫШМА. 2 ЭТАП»**

**ВНЕСЕНИЕ ИЗМЕНЕНИЙ**

**Основная (утверждаемая) часть**

**шифр: 63-1251-2024-ПМТ**

**Том 5**

**Изм.5**

Заказчик: Администрация ГО Верхняя Пышма;  
Основание для разработки: Постановление администрации ГО Верхняя Пышма от  
16.08.2024 № 1070 и техническое задание на разработку внесения изменений в  
документацию по планировке территории.  
Исполнитель: МБУ «ЦПР ГО Верхняя Пышма».

Начальник отдела  
кадастровых работ



О.Р. Дьячкова

Директор



А.В. Воробьев

г. Верхняя Пышма  
2025 г.

**СОСТАВ  
ПРОЕКТА МЕЖЕВАНИЯ ТЕРРИТОРИИ**

<b>Номер тома</b>	<b>Обозначение</b>	<b>Наименование</b>	<b>Примечание</b>
<b>Проект межевания территории</b>			
5	63-1251-2024-ПМТ	Проект межевания территории. Основная (утверждаемая) часть	Том 5
6	28/12/2020/1080-ПМТ.2	Материалы по обоснованию проекта межевания территории	Том 6

**Лист регистрации изменения № 5 в документацию по планировке территории ПРОЕКТ ПЛАНИРОВКИ И ПРОЕКТ МЕЖЕВАНИЯ ДЛЯ РАЗМЕЩЕНИЯ ЛИНЕЙНОГО ОБЪЕКТА «СТРОИТЕЛЬСТВО И РЕКОНСТРУКЦИЯ УЛИЧНО-ДОРОЖНОЙ СЕТИ ГОРОДСКОГО ОКРУГА ВЕРХНЯЯ ПЫШМА СО СТРОИТЕЛЬСТВОМ ТРАМВАЙНОЙ ЛИНИИ В ГРАНИЦАХ ГОРОДСКОГО ОКРУГА ВЕРХНЯЯ ПЫШМА. 2 ЭТАП»**

№ изм.	Том	Наименование	Кол-во листов	Локация изменений	Примечание
1	2	3	4	5	6
5	Том.5 Шифр: 63-1251-2024-ПМТ Проект Межевания территории. Основная (утверждаемая) часть.	Текстовая часть	52	Стр.6-7	Изм.5.1 Основания и обоснования вносимых изменений
				Стр.11-12	Изм.5.2 Изменен каталог координат красных линий
				Стр.14	Изм.5.3 Описание вносимых изменений
				Стр.14	Изм.5.4 Изменение описание каталогов
				Стр.24-25	Изм.5.5. Добавлены образуемые земельные участки :ЗУ5.1, :ЗУ5.2, :ЗУ5.3, :ЗУ5.4, :ЗУ5.5, :ЗУ5.6, :ЗУ5.7, :ЗУ5.8, :ЗУ5.9, :ЗУ5.10
				Стр.39-41	Изм.5.6. Добавлены каталоги координат на образуемые земельные участки :ЗУ5.1, :ЗУ5.2, :ЗУ5.3, :ЗУ5.4, :ЗУ5.5, :ЗУ5.6, :ЗУ5.7, :ЗУ5.8, :ЗУ5.9, :ЗУ5.10
				Стр.42	Изм.5.7. Добавлен образуемый земельный участок :ЗУ5
				Стр.50-51	Изм.5.8. Добавлен каталог координат на образуемый земельный участок :ЗУ5
		Графическая часть	4	Чертежи межевания территории М 1:2000	Добавлены образуемый земельный участок :ЗУ5.1, :ЗУ5.2, :ЗУ5.3, :ЗУ5.4, :ЗУ5.5, :ЗУ5.6, :ЗУ5.7, :ЗУ5.8, :ЗУ5.9, :ЗУ5.10, :ЗУ5 Изменены красные линии

**СОДЕРЖАНИЕ:**

<b>Обозначение</b>	<b>Наименование</b>	<b>Примечание</b>
63-1251-2024-ПМТ.С	Содержание	
63-1251-2024– ПМТ.СП	Состав проекта межевания территории	
	<b>Текстовая часть</b>	
63-1251-2024– ПМТ.ПЗ	Общие данные	л.6
	2.Красные линии	л.9
	3.Сведения о земельных участках и их частях	л.14
	3.1 Перечень земельных участков, подлежащих изъятию для муниципальных нужд	л.17
	3.2 Сведения об образуемых земельных участках (на период подготовки)	л.23
	3.3 Ведомость координат образуемых земельных участков (на период подготовки)	л.27
	3.4 Сведения об образуемых земельных участках (на расчетный срок)	л.42
	3.5 Ведомость координат образуемых земельных участков (на расчетный срок)	л.43
	<b>Графическая часть</b>	
28/12/2020/1080-ПМТ. ГЧ 1 (лист 1)	Чертеж проекта межевания территории (на период подготовки) М 1:2000	л.1
63-1251-2024-ПМТ. ГЧ 1 (лист 2)	Чертеж проекта межевания территории (на период подготовки) М 1:2000	л.2
28/12/2020/1080-ПМТ. ГЧ 2 (лист 1)	Чертеж проекта межевания территории (на расчетный срок) М 1:2000	л.3
63-1251-2024-ПМТ. ГЧ 2 (лист 2)	Чертеж проекта межевания территории (на расчетный срок) М 1:2000	л.4

## ОБЩИЕ ДАННЫЕ

Подготовка проекта внесения изменений в проект межевания территории для размещения линейного объекта «Строительство и реконструкция улично-дорожной сети городского округа Верхняя Пышма со строительством трамвайной линии в границах городского округа Верхняя Пышма», утвержденный постановлением администрации городского округа Верхняя Пышма от 28.10.2016 № 1359 «Изм.4 (Зам)» выполнена с учетом постановления администрации городского округа Верхняя Пышма № 430 от 26.06.202, № 280 от 28.03.2022 и № 1169 от 23.09.2022, и осуществляется на основании:

Поручение администрации городского округа Верхняя Пышма от 27.09.2022 №2336 «О внесении изменений в проект планировки и проект межевания территории «Строительство и реконструкция улично-дорожной сети городского округа Верхняя Пышма со строительством трамвайной линии в границах городского округа Верхняя Пышма, 2 этап»

Задание на подготовку документации по планировке территории «Внесение изменений в проект планировки и проект межевания для размещение линейного объекта «Строительство и реконструкция улично-дорожной сети городского округа Верхняя Пышма со строительством трамвайной линии в границах городского округа Верхняя Пышма. 2 этап», являющегося приложением к поручению администрации городского округа Верхняя Пышма от 27.09.2022 № 2336.

Изменения в проект межевания территории вносятся в части:

- 1) Выделения элементов планировочной структуры (въездной знак – Стала);
- 2) Формирования под объект местного значения структуры (въездной знак – Стала) земельного участка (с изъятием).

Подготовка проекта внесения изменений в проект межевания территории для размещения линейного объекта «Строительство и реконструкция улично-дорожной сети городского округа Верхняя Пышма со строительством трамвайной линии в границах городского округа Верхняя Пышма», утвержденный постановлением администрации городского округа Верхняя Пышма от 28.10.2016 № 1359 «Изм.5» выполнена с учетом постановления администрации городского округа Верхняя Пышма № 430 от 26.06.202, № 280 от 28.03.2022 и № 1169 от 23.09.2022, № 1657 от 30.12.2022 и осуществляется на основании:

Постановления администрации городского округа Верхняя Пышма от 16.08.2024 № 1070 «О внесении изменений в проект планировки и проект межевания территории «Строительство и реконструкция улично-дорожной сети городского округа Верхняя Пышма со строительством трамвайной линии в границах городского округа Верхняя Пышма, 2 этап»

Техническое задание на подготовку документации по планировке территории «Внесение изменений в проект планировки и проект межевания для размещения линейного объекта «Строительство и реконструкция улично-дорожной сети городского округа Верхняя Пышма со строительством трамвайной линии в границах городского округа Верхняя Пышма. 2 этап», являющегося приложением к постановлению администрации городского округа Верхняя Пышма от 16.08.2024 № 1070.

Изменения в проект межевания территории вносятся в части размещения объекта капитального строительства – Остановочный комплекс повышенной комфортности с прилегающей территорией.

## **ИЗМ 5.1**

Проект внесения изменений в проект межевания территории разработан с учетом:

- Генерального плана городского округа Верхняя Пышма от 26.02.2010 № 16/1 (в действующей редакции);
- Правил землепользования и застройки на территории городского округа Верхняя Пышма, утвержденных Решением Думы городского округа Верхняя Пышма от 31.10.2019 г. № 15/4 (в действующей редакции);
- Классификатора видов разрешенного использования земельных участков (Приложение к приказу Федеральной службы государственной регистрации, кадастра и картографии от 10.11.2020 № П/0412);
- Градостроительной документации: Проект планировки территории и проект межевания территории «Строительство и реконструкция улично-дорожной сети городского округа Верхняя Пышма со строительством трамвайной линии в границах городского округа Верхняя Пышма», утвержденного постановлением администрации городского округа Верхняя Пышма от 28.10.2016 № 1359;
- Градостроительной документации: Проект внесения изменений в проект межевания территории для размещения линейного объекта «Строительство и реконструкция улично-дорожной сети городского округа Верхняя Пышма со строительством трамвайной линии в границах городского округа Верхняя Пышма», утвержденного постановлением администрации городского округа Верхняя Пышма от 26.05.2020 № 430;
- Градостроительной документации: Проект внесения изменений в проект межевания территории для размещения линейного объекта

- «Строительство и реконструкция улично-дорожной сети городского округа Верхняя Пышма со строительством трамвайной линии в границах городского округа Верхняя Пышма», утвержденного постановлением администрации городского округа Верхняя Пышма от 28.03.2022 № 280;
- Градостроительной документации: Проект внесения изменений в проект межевания территории для размещения линейного объекта «Строительство и реконструкция улично-дорожной сети городского округа Верхняя Пышма со строительством трамвайной линии в границах городского округа Верхняя Пышма», утвержденного постановлением администрации городского округа Верхняя Пышма от 23.09.2022 № 1169;
  - Градостроительной документации: Проект внесения изменений в проект межевания территории для размещения линейного объекта «Строительство и реконструкция улично-дорожной сети городского округа Верхняя Пышма со строительством трамвайной линии в границах городского округа Верхняя Пышма», утвержденного постановлением администрации городского округа Верхняя Пышма от 30.12.2022 № 1657;
  - Постановления администрации городского округа Верхняя Пышма от 10.03.2017 № 130 «О резервировании земель для муниципальных нужд городского округа Верхняя Пышма»;
  - Постановления администрации городского округа Верхняя Пышма от 24.12.2018 № 1181 «О внесении изменений в постановление администрации городского округа Верхняя Пышма от 10.03.2017 № 130 «О резервировании земель для муниципальных нужд городского округа Верхняя Пышма»;
  - Постановления администрации городского округа Верхняя Пышма от 19.11.2020 № 951 «О внесении изменений в постановление администрации городского округа Верхняя Пышма от 10.03.2017 № 130 «О резервировании земель для муниципальных нужд городского округа Верхняя Пышма»;
  - Рабочей документации: «Строительство и реконструкция улично-дорожной сети городского округа Верхняя Пышма со строительством трамвайной линии в границах городского округа Верхняя Пышма»: Разделы: 7015-01-ТКР.ТР2.01\_02\_14\_15\_изм 8, предоставленных ОАО «УРАЛГИПРОТРАНС»

При подготовке проекта межевания территории определение местоположения границ образуемых земельных участков осуществлено в соответствии с действующими градостроительными регламентами и нормами отвода земельных участков для конкретных видов деятельности, иными

требованиями к образуемым и изменяемым земельным участкам, установленными федеральными законами, законами субъектов Российской Федерации, нормативно - правовыми актами органов местного самоуправления городского округа Верхняя Пышма, техническими регламентами, а также сводами правил.

В соответствии с п.3 ст.41.1. Градостроительного кодекса Российской Федерации координирование поворотных точек земельных участков предусмотрено в системе координат МСК-66, зона 1 – системе координат, используемой для ведения Единого государственного реестра недвижимости.

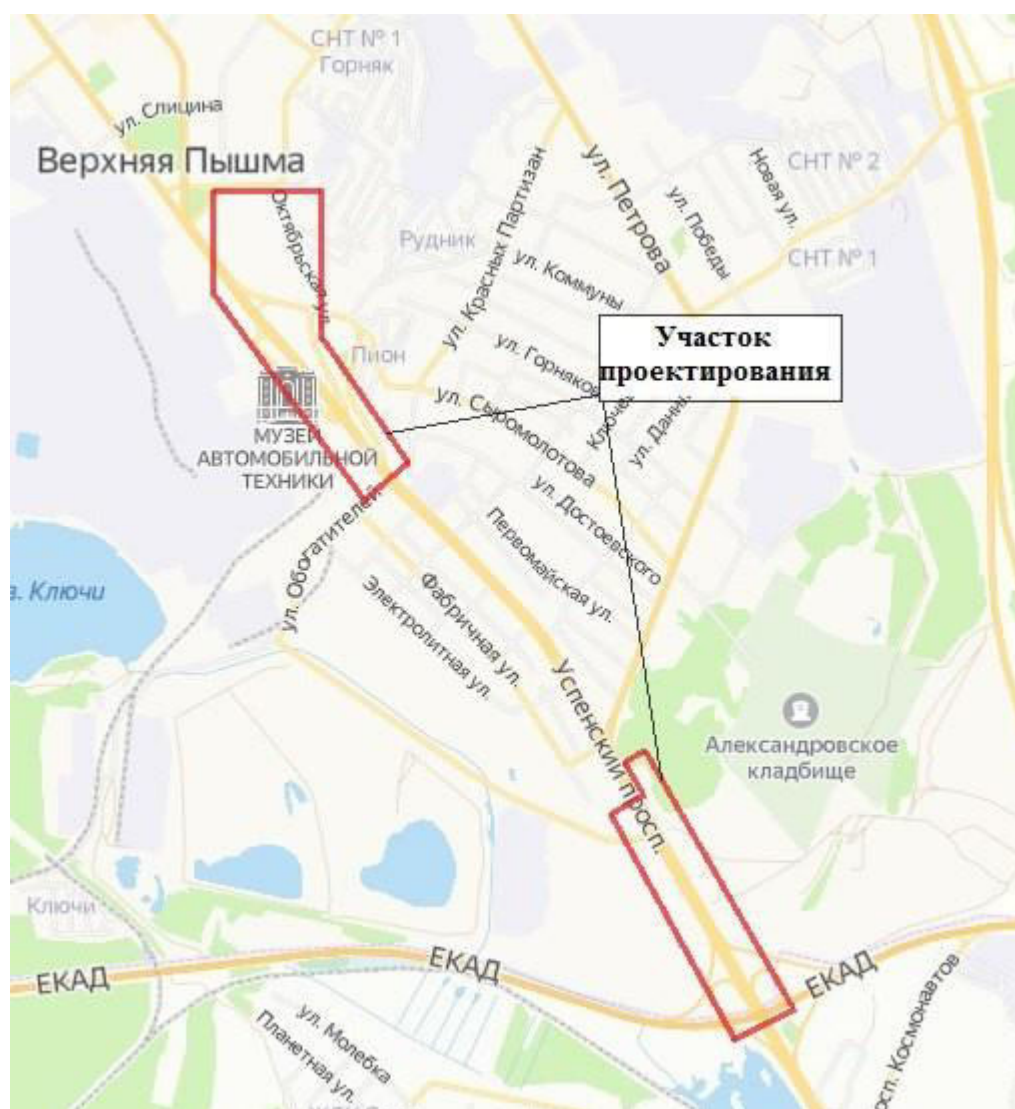


Рис.1.

Участок проектирования расположен в юго-восточной части города Верхняя Пышма (рис.1).

## 2. Красные линии

Изменения в проект межевания вносятся с корректурой, утвержденных ранее, согласно проекта планировки территории и проекта межевания территории красных линий «Строительство и реконструкция улично-дорожной сети городского округа Верхняя Пышма со строительством трамвайной линии в границах городского округа Верхняя Пышма», утвержденного постановлением администрации городского округа Верхняя Пышма от 28.10.2016 № 1359.

Координаты характерных точек красных линий приведены в *Таблицах № 1 и № 1.1.*

Таблица № 1

### Координаты характерных точек красных линий

Обозначение точки	X, м	Y, м
1	2	3
K1	402615,95	1534224,86
K2	402617,01	1534210,30
K3	402631,80	1534211,86
K4	402698,55	1534171,50
K5	402669,93	1534139,93
K5*	402697,24	1534145,66
K6	402718,32	1534149,72
K7	402752,98	1534142,44
K8	403266,00	1533838,42
K9	403295,72	1533890,54
K10	403169,28	1533964,48
K11	403153,44	1533969,10
K12	402985,45	1534070,48
K12/1	402934,10	1534105,09
K12/2	402947,29	1534127,08
K12/3	402893,32	1534156,51
K13/1	402880,99	1534140,89
K13	402862,76	1534153,18
K14	402810,21	1534193,95
K15	402763,48	1534230,78
K16	402755,36	1534249,74
K17	402725,51	1534230,77
K18	402639,23	1534281,91
K19	402630,34	1534301,40
K20	402614,96	1534295,18
K21	403357,17	1533878,27
K22	403391,56	1533858,06
K23	403409,31	1533888,22
K24	403374,83	1533908,51

K25	404320,70	1532982,20
K26	404326,10	1532976,90
K27	404448,69	1532882,96
K28	404470,56	1532867,31
K29	404540,65	1532823,77
K30	404654,04	1532825,19
K31	404687,69	1532805,69
K32	404761,48	1532767,32
K33	404806,51	1532749,89
K34	404854,27	1532742,76
K35	404905,55	1532742,08
K36	404932,54	1532608,05
K37	404905,23	1532597,10
K39**	404895,44	1532782,88
K40	404858,18	1532784,64
K41	404817,33	1532790,74
K42	404778,80	1532805,65
K43	404707,94	1532842,49
K44	404676,55	1532860,73
K45	404653,39	1532875,68
K46	404668,18	1532897,79
K47	404615,12	1532904,52
K48	404535,07	1532956,81
K49	404505,25	1532980,72
K50	404491,47	1533018,44
K51	404364,49	1533034,51
K52	404357,61	1533045,86
K53	404360,83	1533051,17
K54	405000,35	1532599,46
K55	405054,10	1532582,71
K56	405137,07	1532603,31
K57	405137,06	1532649,65
K58	405203,76	1532649,66

\*\* - координаты характерной точки (K39) красной линии утверждены постановлением администрации городского округа Верхняя Пышма от 09.06.2021 № 476 «Об утверждении документации по планировке территории «Дорожно-транспортная инфраструктура г. Верхняя Пышма. Транспортный узел от ул. Красных партизан до ул. Октябрьская»

Таблица № 1.1

**Координаты характерных точек красных линий\*\*\***

<b>Обозначение точки</b>	<b>X, м</b>	<b>Y, м</b>
1	2	3
НК1	404 937,15	1 532 608,59
НК2	404 935,40	1 532 594,28
НК3	404 925,30	1 532 592,13
НК4	404 921,74	1 532 591,36
НК5	404 918,18	1 532 590,60
НК6	404 914,62	1 532 589,83
НК7	404 911,06	1 532 589,08
НК8	404 907,49	1 532 588,32
НК9	404 892,43	1 532 602,34
НК10	404 881,16	1 532 609,92

НК11	404 877,80	1 532 615,97
НК12	404 867,70	1 532 625,40
НК13	404 841,83	1 532 650,12
НК14	404 818,06	1 532 668,61
НК15	404 774,84	1 532 708,28
НК16	404 744,21	1 532 741,39
НК17	404 711,21	1 532 772,78
НК18	404 705,90	1 532 777,79
НК19	404 663,85	1 532 817,64
НК20	404 673,82	1 532 826,26
НК21	404 692,27	1 532 816,74
НК22	404 709,54	1 532 807,85
НК23	404 726,61	1 532 798,99
НК24	404 734,08	1 532 795,09
НК25	404 741,25	1 532 791,37
НК26	404 740,24	1 532 790,71
НК27	404 774,10	1 532 773,23
НК28	404 782,35	1 532 769,22
НК29	404 791,53	1 532 765,24
НК30	404 796,97	1 532 763,16
НК31	404 805,67	1 532 760,27
НК32	404 813,40	1 532 758,24
НК33	404 817,58	1 532 757,45
НК34	404 820,64	1 532 756,49
НК35	404 828,52	1 532 754,71
НК36	404 837,44	1 532 753,33
НК37	404 846,44	1 532 752,43
НК38	404 877,22	1 532 751,07
НК39	404 896,77	1 532 750,20
НК40	404 903,23	1 532 749,91
НК41	404 904,12	1 532 749,15
НК42	404 909,19	1 532 744,82
НК43	404 910,52	1 532 737,49
НК44	404 911,08	1 532 734,38
НК45	404 913,38	1 532 723,52
НК46	404 918,50	1 532 700,40
НК47	404 923,55	1 532 672,19
НК48	404 931,28	1 532 636,06
НК49	404 934,64	1 532 620,35

\*\*\* - координаты характерных точек в Таблице 1(К30-К37) красной линии заменены на координаты характерных точек в Таблице 1.1 (НК1-НК49)

**ИЗМ 5.2**

### 3. Сведения о земельных участках и их частях

Все земельные участки, рассматриваемые в настоящем проекте межевания территории, находятся в границах городского округа «Верхняя Пышма» и относятся к категории земель – земли населенных пунктов.

В настоящее время, согласно Правилам землепользования и застройки городского округа Верхняя Пышма, проектируемая территория расположена в следующих территориальных зонах:

- 1) Общественно-деловая зона (ОД);
- 2) Многоцелевая зона (МЦ).

Виды разрешенного использования земельных участков установлены на основании действующих градостроительных регламентов Правил землепользования и застройки на территории городского округа Верхняя Пышма, в соответствии с Приказом Росреестра от 10.11.2020 N П/0412 «Об утверждении классификатора видов разрешенного использования земельных участков».

Согласно действующим Правилам землепользования и застройки городского округа Верхняя Пышма земельный участок с кадастровым номером 66:36:0113001:102 площадью 1400 кв.м., расположен в многоцелевой территориальной зоне (МЦ). Для данной территориальной зоны минимальный отступ от границ земельного участка в целях определения мест допустимого размещения объектов капитального строительства составляет 3 м и максимальный процент застройки составляет 70%.

В связи с чем, настоящим проектом межевания территории предлагается для земельного участка с кадастровым номером 66:36:0113001:102, площадью 1400 кв.м., расположенного по адресу: Свердловская область, г. Верхняя Пышма, в р-не пр. Успенский, 2/1 установить отклонение от предельных параметров в части уменьшения отступа от границы земельного участка до объектов капитального строительства до 0,0 м и установить отклонение от предельных параметров в части увеличения максимального процента

застройки до 100%.

Кадастровые работы по формированию земельных участков планируется осуществлять поэтапно:

1 этап (на период подготовки территории):

- уточнение местоположения границ земельных участков, подлежащих реформированию или изъятию для государственных или муниципальных нужд;
- изъятие земельных участков для государственных или муниципальных нужд;
- образование земельных участков при разделе (перераспределении);
- образование земельных участков из земель неразграниченной собственности.

2 этап (на расчетный срок):

- образование земельных участков в целях размещения линейных объектов (трамвайной линии и автодороги) путем объединения земельных участков или перераспределения земельных участков и земель неразграниченной собственности;
- образование земельного участка в целях размещения объекта местного значения (въездной знак – Стела) путем объединения земельных участков;
- образование земельного участка в целях размещения объекта капитального строительства – Остановочный комплекс повышенной комфортности с прилегающей территорией путем объединения и /или перераспределения земельных участков.

**ИЗМ 5.3**

Каталог координат характерных точек красных линий представлены в Таблице № 1 и Таблице 1.1 «*Координаты характерных точек красных линий*».

**ИЗМ 5.4**

Перечень земельных участков, подлежащих изъятию для муниципальных нужд приведены в Таблице № 2 «*Перечень земельных участков, подлежащих изъятию для муниципальных нужд*».

Перечень и сведения о площади образуемых земельных участков (на период подготовки, а также вид разрешенного использования образуемых земельных участков приведены в Таблице № 3 «*Сведения об образуемых*

*земельных участках (на период подготовки)».*

Каталоги координат характерных точек границ образуемых земельных участков (на период подготовки) приведены в Таблице № 4 *«Ведомость координат образуемых земельных участков (на период подготовки)».*

Перечень и сведения о площади образуемых земельных участков (на расчетный срок), а также вид разрешенного использования образуемых земельных участков, приведены в Таблице № 5 *«Сведения об образуемых земельных участках (на расчетный срок)».*

Каталоги координат характерных точек границ образуемых земельных участков (на расчетный срок) приведены в Таблице № 6 *«Ведомость координат образуемых земельных участках (на расчетный срок)».*

Координаты действия проекта межевания представлены в Таблице № 7 *«Координаты действия проекта межевания территории».*

Границы образуемых земельных участков представлены в Графической части данного проекта межевания: (шифр: 28/12/2020/1080-ПМТ.ГЧ1 (лист 1); 28/12/2020/1080-ПМТ.ГЧ1 (лист 2); 28/12/2020/1080-ПМТ.ГЧ2 (лист 1) и 28/12/2020/1080-ПМТ.ГЧ2 (лист 2); Шифр 63-1251-2024 ПМТ.ГЧ1.

### 3.1 Перечень земельных участков, подлежащих изъятию для муниципальных нужд

Таблица № 2

№ п/п	Кадастровый номер земельного участка	Адрес, описание местоположения земельного участка	Категория земель	Вид разрешенного использования по документу	Общая площадь	Площадь зем. участка, подлежащая изъятию	Вид права по сведениям ЕГРН
1	2	3	4	5	6	7	8
1	66:36:0108002:20	Свердловская область, г. Верхняя Пышма, проспект Успенский, 1а	Земли населенных пунктов	Под здание пункта замены масла и автомойку	244 кв.м	244 кв.м	Собственность публично-правовых образований
2	66:36:0108002:1	Свердловская область, г. Верхняя Пышма, проспект Успенский, в районе ОАО "Автотранспорт", АЗС	Земли населенных пунктов	Занимаемый стационарной АЗС	2900 кв.м	2900 кв.м	Собственность публично-правовых образований
3	66:36:0108002:13	Свердловская область, г. Верхняя Пышма, проспект Успенский (под АЗК)	Земли населенных пунктов	Под автогазозаправочным комплексом	1981 кв.м	1981 кв.м	Нет сведений
4	66:36:0110002:14	Свердловская область, г. Верхняя Пышма, проспект Успенский, 2г, СНТ №5, уч. №43	Земли населенных пунктов	коллективное садоводство	622 кв.м	622 кв.м	Собственность публично-правовых образований
5	66:36:0110002:2	Свердловская область, г. Верхняя Пышма, проспект Успенский, 2г, СТ №5 АО "Уралэлектромедь", уч.№ 7	Земли населенных пунктов	для ведения садоводства	392 кв.м	392 кв.м	Постоянное (бессрочное) пользование
6	66:36:0110002:1	Свердловская область, г. Верхняя Пышма, проспект Успенский, СТ №5 АО "Уралэлектромедь", уч. №39	Земли населенных пунктов	садоводство	580 кв.м	580 кв.м	Муниципальная собственность
7	66:36:0111007:1	обл. Свердловская,МО "Верхняя Пышма", ул. Фрунзе в районе городской бани ГСК № 33	Земли населенных пунктов	гаражи	8615 кв.м	8615 кв.м	Нет сведений

8	66:36:0111007:4	обл. Свердловская, МО "Верхняя Пышма", ГСК "Мираж" в районе городской бани	Земли населенных пунктов	гаражи	1078 кв.м	1078 кв.м	Аренда (в том числе субаренда)
9	66:36:0111007:896	Свердловская обл., г. Верхняя Пышма, в районе городской бани (ГСК №144 "Мираж"), бокс №6	Земли населенных пунктов	Обслуживание автотранспорта	22 кв.м	22 кв.м	Муниципальная собственность
10	66:36:0111088:10 (входящий в Единое землепользование с КН 66:36:0000000:169)	Свердловская область, г. Верхняя Пышма, проспект Успенский, 1/2	Земли населенных пунктов	Под строительство центра декоративного садоводства	11056 кв.м	835 кв.м	Частная собственность
11	66:36:0111007:11	обл. Свердловская, г. Верхняя Пышма, ул. Фрунзе, в районе городской бани	Земли населенных пунктов	Земли общего пользования ГСК	1601 кв.м	1601 кв.м	Постоянное (бессрочное) пользование
12	66:36:0111007:155	Свердловская область, город Верхняя Пышма, ул. Фрунзе, в районе городской бани, ГСК № 33а, бокс №48	Земли населенных пунктов	под гаражными боксами	26 кв.м	26 кв.м	Нет сведений
13	66:36:0111007:176	Свердловская область, город Верхняя Пышма, ул. Фрунзе, в районе городской бани, ГСК № 33а, бокс №67	Земли населенных пунктов	Под гаражными боксами	23 кв.м	23 кв.м	Собственность публично-правовых образований
14	66:36:0111007:177	Свердловская область, город Верхняя Пышма, ул. Фрунзе, в районе городской бани, ГСК № 33а, бокс №68	Земли населенных пунктов	Под гаражными боксами	23 кв.м	23 кв.м	Собственность публично-правовых образований
15	66:36:0111007:160	Свердловская область, город Верхняя Пышма, ул. Фрунзе, в районе городской бани, ГСК № 33а, бокс №49	Земли населенных пунктов	Под гаражными боксами	25 кв.м	25 кв.м.	Частная собственность
16	66:36:0111007:161	Свердловская область, город Верхняя Пышма, ул. Фрунзе,	Земли населенных пунктов	Под гаражными боксами	29 кв.м	29 кв.м	Собственность публично-правовых образований

		в районе городской бани, ГСК № 33а, бокс №50					
17	66:36:0111007:180	Свердловская область, город Верхняя Пышма, ул. Фрунзе, в районе городской бани, ГСК № 33а, бокс №69	Земли населенных пунктов	Под гаражными боксами	26 кв.м	26 кв.м	Частная собственность
18	66:36:0111007:181	Свердловская область, город Верхняя Пышма, ул. Фрунзе, в районе городской бани, ГСК № 33а, бокс №70	Земли населенных пунктов	Под гаражными боксами	22 кв.м	22 кв.м	Частная собственность
19	66:36:0111007:162	Свердловская область, город Верхняя Пышма, ул. Фрунзе, в районе городской бани, ГСК № 33а, бокс №51	Земли населенных пунктов	Под гаражными боксами	26 кв.м	26 кв.м	Собственность публично-правовых образований
20	66:36:0111007:163	Свердловская область, город Верхняя Пышма, ул. Фрунзе, в районе городской бани, ГСК № 33а, бокс №52	Земли населенных пунктов	Под гаражными боксами	26 кв.м	26 кв.м	Собственность публично-правовых образований
21	66:36:0111007:182	Свердловская область, город Верхняя Пышма, ул. Фрунзе, в районе городской бани, ГСК № 33а, бокс №71	Земли населенных пунктов	Под гаражными боксами	22 кв.м	22 кв.м	Собственность публично-правовых образований
22	66:36:0111007:183	Свердловская область, город Верхняя Пышма, ул. Фрунзе, в районе городской бани, ГСК № 33а, бокс №72	Земли населенных пунктов	Под гаражными боксами	21 кв.м	21 кв.м	Нет сведений
23	66:36:0111007:164	Свердловская область, город Верхняя Пышма, ул. Фрунзе, в районе городской бани, ГСК № 33а, бокс №53	Земли населенных пунктов	Под гаражными боксами	25 кв.м	25 кв.м	Нет сведений
24	66:36:0111007:165	Свердловская область, город Верхняя Пышма, ул. Фрунзе, в районе городской бани, ГСК № 33а, бокс №54	Земли населенных пунктов	Под гаражными боксами	26 кв.м	26 кв.м	Нет сведений

25	66:36:0111007:184	Свердловская область, город Верхняя Пышма, ул. Фрунзе, в районе городской бани, ГСК № 33а, бокс №73	Земли населенных пунктов	Под гаражными боксами	22 кв.м	22 кв.м	Собственность публично-правовых образований
26	66:36:0111007:185	Свердловская область, город Верхняя Пышма, ул. Фрунзе, в районе городской бани, ГСК № 33а, бокс №74	Земли населенных пунктов	Под гаражными боксами	21 кв.м	21 кв.м	Собственность публично-правовых образований
27	66:36:0111007:166	Свердловская область, город Верхняя Пышма, ул. Фрунзе, в районе городской бани, ГСК № 33а, бокс №55	Земли населенных пунктов	Под гаражными боксами	24 кв.м	24 кв.м	Нет сведений
28	66:36:0111007:167	Свердловская область, город Верхняя Пышма, ул. Фрунзе, в районе городской бани, ГСК № 33а, бокс №56	Земли населенных пунктов	Под гаражными боксами	30 кв.м	30 кв.м	Частная собственность
29	66:36:0111007:186	Свердловская область, город Верхняя Пышма, ул. Фрунзе, в районе городской бани, ГСК № 33а, бокс №75	Земли населенных пунктов	Под гаражными боксами	25 кв.м	25 кв.м	Собственность публично-правовых образований
30	66:36:0111007:187	Свердловская область, город Верхняя Пышма, ул. Фрунзе, в районе городской бани, ГСК № 33а, бокс №76	Земли населенных пунктов	Под гаражными боксами	24 кв.м	24 кв.м	Нет сведений
31	66:36:0111007:168	Свердловская область, город Верхняя Пышма, ул. Фрунзе, в районе городской бани, ГСК № 33а, бокс №57	Земли населенных пунктов	Под гаражными боксами	25 кв.м	25 кв.м	Нет сведений
32	66:36:0111007:169	Свердловская область, город Верхняя Пышма, ул. Фрунзе, в районе городской бани, ГСК № 33а, бокс №58	Земли населенных пунктов	Под гаражными боксами	27 кв.м	27 кв.м	Собственность публично-правовых образований
33	66:36:0111007:188	Свердловская область, город Верхняя Пышма, ул. Фрунзе,	Земли населенных пунктов	Под гаражными боксами	22 кв.м	22 кв.м	Нет сведений

		в районе городской бани, ГСК № 33а, бокс №77					
34	66:36:0111007:189	Свердловская область, город Верхняя Пышма, ул. Фрунзе, в районе городской бани, ГСК № 33а, бокс №78	Земли населенных пунктов	Под гаражными боксами	23 кв.м	23 кв.м	Нет сведений
35	66:36:0111007:170	Свердловская область, город Верхняя Пышма, ул. Фрунзе, в районе городской бани, ГСК № 33а, бокс №59	Земли населенных пунктов	Под гаражными боксами	26 кв.м	26 кв.м	Нет сведений
36	66:36:0111007:171	Свердловская область, город Верхняя Пышма, ул. Фрунзе, в районе городской бани, ГСК № 33а, бокс №60	Земли населенных пунктов	Под гаражными боксами	28 кв.м	28 кв.м	Нет сведений
37	66:36:0111007:190	Свердловская область, город Верхняя Пышма, ул. Фрунзе, в районе городской бани, ГСК № 33а, бокс №79	Земли населенных пунктов	Под гаражными боксами	23 кв.м	23 кв.м	Собственность публично-правовых образований
38	66:36:0111007:191	Свердловская область, город Верхняя Пышма, ул. Фрунзе, в районе городской бани, ГСК № 33а, бокс №80	Земли населенных пунктов	Под гаражными боксами	25 кв.м	25 кв.м	Собственность публично-правовых образований
39	66:36:0111007:172	Свердловская область, город Верхняя Пышма, ул. Фрунзе, в районе городской бани, ГСК № 33а, бокс №61	Земли населенных пунктов	Под гаражными боксами	26 кв.м	26 кв.м	Собственность публично-правовых образований
40	66:36:0110002:6	Свердловская область, г. Верхняя Пышма, проспект Успенский, 2г	Земли населенных пунктов	коллективное садоводство	18617 кв.м	18617 кв.м	Аренда (в том числе субаренда)
41	66:36:0000000:21217	Свердловская область, г. Верхняя Пышма	Земли населенных пунктов	Автомобильный транспорт	2118 кв.м	75 кв.м	Нет сведений
42	66:36:3203001:1808	Свердловская область, г. Верхняя Пышма, участок находится примерно в 200 по направлению на юго-восток от	Земли населенных пунктов	Для размещения производственных и административных	380594 кв.м.	1545 кв.м.	Частная сотвенность

		ориентира г.Верхняя Пышма, расположенного за пределами участка, адрес ориентира: г. Верхняя Пышма		зданий, строений, сооружений промышленности, коммунального хозяйства, материально- технического, производственного снабжения, объекта и заготовок, проездов, тупиков			
--	--	--	--	---	--	--	--

### 3.2 Сведения об образуемых земельных участках (на период подготовки)

Таблица № 3

Обозначение земельного участка	Способ образования	Площадь, кв.м	Категория земель	Вид разрешенного использования
<u>1.1</u>	Раздел земельного участка с кадастровым номером 66:36:3203001:174 входящего в единое землепользование с кадастровым номером 66:36:0000000:199, остающегося в измененных границах	<b>4990</b>	Земли населенных пунктов	Земельные участки (территории) общего пользования (Код 12.0)
<u>1.2</u>	Раздел земельного участка с кадастровым номером 66:36:0113001:6 входящего в единое землепользование с кадастровым номером 66:36:0000000:149, остающегося в измененных границах	<b>417</b>	Земли населенных пунктов	Земельные участки (территории) общего пользования (Код 12.0)
<u>1.3</u>	Образование земельного участка из земель, находящихся в государственной или муниципальной собственности	<b>1512</b>	Земли населенных пунктов	Земельные участки (территории) общего пользования (Код 12.0)
<u>1.4</u>	Раздел земельного участка с кадастровым номером 66:36:0000000:3793	<b>1625</b>	Земли населенных пунктов	Земельные участки (территории) общего пользования (Код 12.0)
<u>1.5</u>	Раздел земельного участка с кадастровым номером 66:36:0111062:1	<b>254</b>	Земли населенных пунктов	Земельные участки (территории) общего пользования (Код 12.0)
<u>1.6</u>	Раздел земельного участка с кадастровым номером 66:36:0111062:7	<b>134</b>	Земли населенных пунктов	Земельные участки (территории) общего пользования (Код 12.0)
<u>1.7</u>	Раздел земельного участка с кадастровым номером 66:36:0111062:6	<b>147</b>	Земли населенных пунктов	Земельные участки (территории) общего пользования (Код 12.0)
<u>1.8</u>	Раздел земельного участка с кадастровым номером 66:36:0111062:4 входящего в единое землепользование с кадастровым номером 66:36:0000000:151, остающегося в измененных границах	<b>21</b>	Земли населенных пунктов	Земельные участки (территории) общего пользования (Код 12.0)
<u>1.9</u>	Раздел земельного участка с кадастровым номером 66:36:0108004:129	<b>1051</b>	Земли населенных пунктов	Земельные участки (территории) общего пользования (Код 12.0)
<u>1.10</u>	Раздел земельного участка с кадастровым номером 66:36:0108004:44	<b>35</b>	Земли населенных пунктов	Земельные участки (территории) общего пользования (Код 12.0)
<u>1.11</u>	Раздел земельного участка с кадастровым номером 66:36:0108004:45	<b>253</b>	Земли населенных пунктов	Земельные участки (территории) общего пользования (Код 12.0)
<u>1.12</u>	Раздел земельного участка с кадастровым номером 66:36:0000000:3675	<b>15</b>	Земли населенных пунктов	Земельные участки (территории) общего пользования (Код 12.0)
<u>1.13</u>	Раздел земельного участка с кадастровым номером 66:36:0000000:4515	<b>40</b>	Земли населенных пунктов	Земельные участки (территории) общего пользования (Код 12.0)

<b><u>1.14</u></b>	Раздел земельного участка с кадастровым номером 66:36:0110002:6	<b>3500</b>	Земли населенных пунктов	Земельные участки (территории) общего пользования (Код 12.0)
<b><u>1.15</u></b>	Раздел земельного участка с кадастровым номером 66:36:0110002:2	<b>166</b>	Земли населенных пунктов	Земельные участки (территории) общего пользования (Код 12.0)
<b><u>1.16</u></b>	Раздел земельного участка с кадастровым номером 66:36:0110002:7 входящего в единое землепользование с кадастровым номером 66:36:0110002:3, остающегося в измененных границах	<b>442</b>	Земли населенных пунктов	Земельные участки (территории) общего пользования (Код 12.0)
<b><u>1.17</u></b>	Раздел земельного участка с кадастровым номером 66:36:0111007:17	<b>774</b>	Земли населенных пунктов	Земельные участки (территории) общего пользования (Код 12.0)
<b><u>1.18</u></b>	Раздел земельного участка с кадастровым номером 66:36:0111007:15	<b>13</b>	Земли населенных пунктов	Земельные участки (территории) общего пользования (Код 12.0)
<b><u>1.19</u></b>	Образование земельного участка из земель, находящихся в государственной или муниципальной собственности	<b>3426</b>	Земли населенных пунктов	Земельные участки (территории) общего пользования (Код 12.0)
<b><u>2.1</u></b>	Раздел земельного участка с кадастровым номером 66:36:3203001:174 входящего в единое землепользование с кадастровым номером 66:36:0000000:199, остающегося в измененных границах	<b>15940</b>	Земли населенных пунктов	Земельные участки (территории) общего пользования (Код 12.0)
<b><u>2.2</u></b>	Раздел земельного участка с кадастровым номером 66:36:0111088:41	<b>513</b>	Земли населенных пунктов	Земельные участки (территории) общего пользования (Код 12.0)
<b><u>2.3</u></b>	Раздел земельного участка с кадастровым номером 66:36:0000000:21217	<b>75</b>	Земли населенных пунктов	Земельные участки (территории) общего пользования (Код 12.0)
<b><u>2.4</u></b>	Раздел земельного участка с кадастровым номером 66:36:0113001:6 входящего в единое землепользование с кадастровым номером 66:36:0000000:149, остающегося в измененных границах	<b>1807</b>	Земли населенных пунктов	Земельные участки (территории) общего пользования (Код 12.0)
<b><u>2.5</u></b>	Образование земельного участка из земель, находящихся в государственной или муниципальной собственности	<b>5250</b>	Земли населенных пунктов	Земельные участки (территории) общего пользования (Код 12.0)
<b><u>2.6</u></b>	Раздел земельного участка с кадастровым номером 66:36:0000000:3793	<b>2028</b>	Земли населенных пунктов	Земельные участки (территории) общего пользования (Код 12.0)
<b><u>2.7</u></b>	Раздел земельного участка с кадастровым номером 66:36:0108002:13	<b>43</b>	Земли населенных пунктов	Земельные участки (территории) общего пользования (Код 12.0)
<b><u>2.8</u></b>	Раздел земельного участка с кадастровым номером 66:36:0108002:60	<b>168</b>	Земли населенных пунктов	Земельные участки (территории) общего пользования (Код 12.0)

<u>2.9</u>	Раздел земельного участка с кадастровым номером 66:36:0000000:4515	<b>360</b>	Земли населенных пунктов	Земельные участки (территории) общего пользования (Код 12.0)
<u>2.10</u>	Раздел земельного участка с кадастровым номером 66:36:0110002:1	<b>104</b>	Земли населенных пунктов	Земельные участки (территории) общего пользования (Код 12.0)
<u>2.11</u>	Раздел земельного участка с кадастровым номером 66:36:0110002:6	<b>116</b>	Земли населенных пунктов	Земельные участки (территории) общего пользования (Код 12.0)
<u>2.12</u>	Образование земельного участка из земель, находящихся в государственной или муниципальной собственности	<b>94</b>	Земли населенных пунктов	Земельные участки (территории) общего пользования (Код 12.0)
<u>3</u>	Раздел земельного участка с кадастровым номером 66:36:0110002:6	<b>511</b>	Земли населенных пунктов	Земельные участки (территории) общего пользования (Код 12.0)
<u>4.1</u>	Раздел земельного участка с кадастровым номером 66:36:3203001:174 входящего в единое землепользование с кадастровым номером 66:36:0000000:199, остающегося в измененных границах.	<b>862</b>	Земли сельскохозяйственного назначения	Земельные участки (территории) общего пользования (Код 12.0)
<u>4.2</u>	Раздел земельного участка с кадастровым номером 66:36:3203001:1808	<b>1545</b>	Земли населенных пунктов	Земельные участки (территории) общего пользования (Код 12.0)
<u>:3У5.1</u>	Образование земельного участка путем раздела земельного участка с КН 66:36:0108002:3 с сохранением исходного земельного участка в измененных границах	<b>12</b>	Земли населенных пунктов	Обслуживание перевозок пассажиров (Код 7.2.2), Стоянка транспорта общего пользования (Код 7.2.3), Стоянка транспортных средств (Код 4.9.2)
<u>:3У5.2</u>	Образование земельного участка путем раздела земельного участка с КН 66:36:0108002:4 с сохранением исходного земельного участка в измененных границах	<b>9</b>	Земли населенных пунктов	Обслуживание перевозок пассажиров (Код 7.2.2), Стоянка транспорта общего пользования (Код 7.2.3), Стоянка транспортных средств (Код 4.9.2)
<u>:3У5.3</u>	Образование земельного участка путем раздела земельного участка с КН 66:36:0108002:5 с сохранением исходного земельного участка в измененных границах	<b>7</b>	Земли населенных пунктов	Обслуживание перевозок пассажиров (Код 7.2.2), Стоянка транспорта общего пользования (Код 7.2.3), Стоянка транспортных средств (Код 4.9.2)
<u>:3У5.4</u>	Образование земельного участка путем раздела земельного участка с КН 66:36:0108002:6 с сохранением исходного земельного участка в	<b>4</b>	Земли населенных пунктов	Обслуживание перевозок пассажиров (Код 7.2.2), Стоянка транспорта общего пользования (Код 7.2.3), Стоянка транспортных средств (Код 4.9.2)

	измененных границах			средств (Код 4.9.2)
<b><u>:3У5.5</u></b>	Образование земельного участка из земель, находящихся в государственной или муниципальной собственности	<b>286</b>	Земли населенных пунктов	Обслуживание перевозок пассажиров (Код 7.2.2), Стоянка транспорта общего пользования (Код 7.2.3), Стоянка транспортных средств (Код 4.9.2)
<b><u>:3У5.6</u></b>	Образование земельного участка путем раздела земельного участка с КН 66:36:0000000:3793 с сохранением исходного земельного участка в измененных границах	<b>30</b>	Земли населенных пунктов	Обслуживание перевозок пассажиров (Код 7.2.2), Стоянка транспорта общего пользования (Код 7.2.3), Стоянка транспортных средств (Код 4.9.2)
<b><u>:3У5.7</u></b>	Образование земельного участка путем раздела земельного участка с КН 66:36:0000000:3675 с сохранением исходного земельного участка в измененных границах	<b>240</b>	Земли населенных пунктов	Обслуживание перевозок пассажиров (Код 7.2.2), Стоянка транспорта общего пользования (Код 7.2.3), Стоянка транспортных средств (Код 4.9.2)
<b><u>:3У5.8</u></b>	Образование земельного участка путем раздела земельного участка с КН 66:36:0108004:45 с сохранением исходного земельного участка в измененных границах	<b>1348</b>	Земли населенных пунктов	Обслуживание перевозок пассажиров (Код 7.2.2), Стоянка транспорта общего пользования (Код 7.2.3), Стоянка транспортных средств (Код 4.9.2)
<b><u>:3У5.9</u></b>	Образование земельного участка из земель, находящихся в государственной или муниципальной собственности	<b>603</b>	Земли населенных пунктов	Обслуживание перевозок пассажиров (Код 7.2.2), Стоянка транспорта общего пользования (Код 7.2.3), Стоянка транспортных средств (Код 4.9.2)
<b><u>:3У5.10</u></b>	Образование земельного участка из земель, находящихся в государственной или муниципальной собственности	<b>13320</b>	Земли населенных пунктов	Обслуживание перевозок пассажиров (Код 7.2.2), Стоянка транспорта общего пользования (Код 7.2.3), Стоянка транспортных средств (Код 4.9.2)

**\*Формирование земельного участка 2 этапа межевания территории с условным номером :3У5 возможно после внесения изменений в Правила землепользования и застройки городского округа Верхняя Пышма в части установления одной территориальной зоны на карте градостроительного зонирования в пределах границ образуемого земельного участка.**  
**ИЗМ 5.5**

### 3.3 Ведомость координат образуемых земельных (на период подготовки)

Таблица № 4

Обозначение земельного участка	№ точки	Координаты	
		X	Y
<u>1.1</u>	1	403157,90	1533948,17
	2	403145,70	1533955,54
	3	403125,43	1533967,55
	4	403114,42	1533974,01
	5	403106,98	1533978,24
	6	403096,01	1533984,29
	7	403081,94	1533991,95
	8	403066,63	1534000,67
	9	402611,95	1534270,11
	10	402606,80	1534264,44
	11	402836,64	1534128,23
	12	403049,60	1534002,03
	13	403069,31	1533990,24
	14	403105,69	1533967,19
	15	403119,73	1533958,73
	16	403152,53	1533939,29
	17	403157,12	1533946,88
<u>1.2</u>	1	403157,90	1533948,17
	1	403285,00	1533871,30
	2	403206,73	1533917,63
	3	403186,53	1533929,93
	4	403166,49	1533942,80
	5	403158,62	1533947,72
	6	403158,08	1533947,67
	7	403156,32	1533944,76
	8	403283,58	1533868,83
1	403285,00	1533871,30	
<u>1.3</u>		(1)	
	1	402611,95	1534270,11
	2	402549,64	1534307,03
	3	402528,82	1534318,94
	4	402525,99	1534312,33
	5	402606,80	1534264,44
	1	402611,95	1534270,11
		(2)	
	6	403283,58	1533868,83
	7	403156,32	1533944,76
	8	403158,08	1533947,67
	9	403158,62	1533947,72
	10	403157,90	1533948,17
	11	403157,12	1533946,88
	12	403152,53	1533939,29
	13	403173,37	1533927,05
	14	403189,02	1533918,33
15	403200,84	1533911,93	
16	403216,33	1533903,18	
17	403281,24	1533864,75	
6	403283,58	1533868,83	
<u>1.4</u>		(1)	
	1	404341,43	1533013,40
	2	404341,01	1533017,10
	3	404337,62	1533018,72
	4	404333,72	1533018,66
	5	404333,87	1533017,33
	6	404335,47	1533017,99
1	404341,43	1533013,40	
	(2)		

7	404453,05	1532909,16
8	404447,99	1532910,93
9	404444,28	1532912,94
10	404442,28	1532914,51
11	404445,02	1532905,86
12	404445,62	1532906,20
7	404453,05	1532909,16
(3)		
13	404628,29	1532879,35
14	404625,41	1532881,16
15	404617,63	1532885,22
16	404548,75	1532916,82
17	404537,17	1532922,43
18	404533,91	1532923,72
19	404529,34	1532925,09
20	404525,88	1532925,81
21	404520,70	1532926,42
22	404513,88	1532926,39
23	404506,38	1532925,21
24	404499,44	1532923,04
25	404485,36	1532916,99
26	404505,81	1532919,39
27	404518,03	1532917,62
28	404518,71	1532917,64
29	404525,60	1532916,98
30	404530,68	1532915,84
31	404532,98	1532915,06
32	404547,32	1532912,38
33	404566,50	1532905,59
13	404626,25	1532880,01
(4)		
34	404918,21	1532760,99
35	404916,77	1532768,90
36	404916,70	1532768,91
37	404869,62	1532770,74
38	404859,15	1532771,51
39	404855,34	1532771,98
40	404843,42	1532772,55
41	404829,02	1532774,10
42	404818,74	1532776,29
43	404796,87	1532782,69
44	404780,87	1532789,88
45	404772,16	1532794,07
46	404757,50	1532801,59
47	404755,73	1532800,48
48	404785,06	1532785,29
49	404794,97	1532780,51
50	404806,47	1532775,81
51	404817,50	1532772,08
52	404835,03	1532767,59
53	404846,10	1532765,70
54	404856,83	1532764,45
55	404866,41	1532763,85
56	404902,42	1532762,39
57	404902,35	1532760,59
58	404905,32	1532760,92
59	404908,14	1532762,16
60	404913,93	1532761,75
61	404917,50	1532761,18
34	404918,21	1532760,99
(5)		
62	404937,45	1532747,32

	63	404934,38	1532762,83
	64	404932,44	1532764,27
	65	404926,17	1532767,23
	66	404921,54	1532768,40
	67	404923,39	1532759,46
	68	404926,05	1532758,31
	69	404930,43	1532755,43
	70	404933,69	1532752,42
	71	404936,10	1532749,43
	62	404937,45	1532747,32
<u>L5</u>	1	404355,71	1532980,83
	2	404351,87	1532984,47
	3	404348,87	1532988,42
	4	404345,87	1532993,72
	5	404343,63	1532999,96
	6	404342,32	1533006,42
	7	404339,35	1533006,32
	8	404339,27	1532995,26
	9	404339,36	1532986,26
	10	404342,24	1532981,64
	11	404347,01	1532976,41
	12	404354,43	1532971,35
	1	404355,71	1532980,83
<u>L6</u>	1	404399,40	1532947,17
	2	404386,44	1532957,05
	3	404386,10	1532946,70
	4	404395,96	1532939,14
	5	404399,02	1532938,93
	1	404399,40	1532947,17
<u>L7</u>	1	404417,48	1532933,38
	2	404399,40	1532947,17
	3	404399,02	1532938,93
	4	404399,14	1532936,71
	5	404407,58	1532930,24
	6	404413,25	1532931,17
	1	404417,48	1532933,38
<u>L8</u>	1	404442,35	1532912,09
	2	404442,28	1532914,51
	3	404432,81	1532910,90
	4	404435,05	1532909,19
	5	404437,57	1532910,10
	1	404442,35	1532912,09
<u>L9</u>		(1)	
	1	404518,03	1532917,62
	2	404505,81	1532919,39
	3	404485,36	1532916,99
	4	404471,47	1532911,03
	5	404467,36	1532909,60
	6	404462,56	1532908,61
	7	404457,46	1532908,55
	8	404453,06	1532909,16
	9	404445,62	1532906,20
	10	404445,02	1532905,86
	11	404442,19	1532904,26
	12	404443,02	1532903,69
	13	404446,16	1532902,18
	14	404451,29	1532900,47
	15	404454,54	1532899,99
	16	404470,24	1532907,01
	17	404477,99	1532907,94
	18	404488,76	1532909,24
	19	404498,89	1532913,47

	20	404499,24	1532914,13
	21	404506,00	1532916,29
	22	404512,40	1532917,39
	1	404518,03	1532917,62
		(2)	
	23	404654,46	1532862,11
	24	404647,34	1532866,50
	25	404633,43	1532876,13
	26	404628,29	1532879,35
	27	404626,25	1532880,01
	28	404566,50	1532905,59
	29	404547,32	1532912,38
	30	404532,98	1532915,06
	31	404535,81	1532914,09
	32	404614,57	1532877,92
	33	404621,97	1532873,92
	34	404623,32	1532873,10
	35	404636,91	1532868,30
	23	404654,46	1532862,11
		(3)	
	36	404762,68	1532804,85
	37	404755,47	1532808,58
	38	404750,28	1532805,32
	39	404757,50	1532801,59
	36	404762,68	1532804,85
<b><u>1.10</u></b>	1	404480,69	1532905,87
	2	404477,99	1532907,94
	3	404470,24	1532907,01
	4	404471,58	1532902,11
	5	404474,57	1532903,22
	6	404479,16	1532905,24
	1	404480,69	1532905,87
<b><u>1.11</u></b>		(1)	
	1	404488,76	1532909,24
	2	404477,99	1532907,94
	3	404480,69	1532905,87
	1	404488,76	1532909,24
		(2)	
	4	404750,28	1532805,32
	5	404727,97	1532816,83
	6	404639,41	1532862,66
	7	404636,91	1532868,30
	8	404623,32	1532873,10
	9	404628,95	1532869,63
	10	404643,31	1532859,63
	11	404648,55	1532856,27
	12	404655,23	1532852,51
	13	404748,52	1532804,21
	4	404750,28	1532805,32
<b><u>1.12</u></b>	1	404757,50	1532801,59
	2	404750,28	1532805,32
	3	404748,52	1532804,21
	4	404755,73	1532800,48
	1	404757,50	1532801,59
<b><u>1.13</u></b>	1	404923,39	1532759,46
	2	404921,54	1532768,40
	3	404920,92	1532768,56
	4	404916,77	1532768,90
	5	404918,21	1532760,99
	6	404922,41	1532759,87
	1	404923,39	1532759,46
<b><u>1.14</u></b>		(1)	

1	404952,79	1532734,69
2	404944,82	1532750,54
3	404942,33	1532754,90
4	404940,07	1532757,79
5	404936,92	1532760,94
6	404934,38	1532762,83
7	404937,45	1532747,32
8	404939,06	1532744,81
9	404944,89	1532733,39
1	404952,79	1532734,69
(2)		
10	405073,38	1532691,04
11	405073,03	1532691,17
12	405062,53	1532692,52
13	405061,75	1532692,56
14	405022,54	1532697,55
15	405022,30	1532696,04
16	405021,73	1532692,53
17	405021,06	1532685,89
18	405020,70	1532682,33
19	405020,11	1532676,52
20	405019,26	1532665,57
21	405012,59	1532667,91
22	405005,93	1532670,24
23	405005,08	1532670,86
24	405005,22	1532672,30
25	405006,39	1532684,09
26	405006,44	1532684,62
27	405007,44	1532694,71
28	405007,90	1532699,40
29	404981,90	1532702,68
30	404976,32	1532704,24
31	404972,08	1532706,33
32	404967,78	1532709,48
33	404963,69	1532713,94
34	404960,27	1532719,82
35	404958,08	1532724,18
36	404959,53	1532709,00
37	404957,52	1532708,64
38	404961,68	1532700,49
39	404964,81	1532695,18
40	404968,86	1532690,50
41	404973,57	1532686,78
42	405010,08	1532664,98
43	405010,33	1532665,41
44	405052,42	1532640,31
45	405052,16	1532639,88
46	405073,00	1532627,08
47	405072,84	1532627,46
48	405072,84	1532632,01
49	405072,84	1532633,45
50	405072,82	1532644,25
51	405072,56	1532645,09
52	405072,91	1532669,91
53	405073,31	1532687,99
54	405073,37	1532690,48
10	405073,38	1532691,04
55	405064,31	1532676,90
56	405039,52	1532680,02
57	405037,01	1532659,71
58	405061,79	1532656,63

	55	405064,31	1532676,90	
<b><u>1.15</u></b>	1	404959,53	1532709,00	
	2	404958,08	1532724,18	
	3	404952,79	1532734,69	
	4	404944,89	1532733,39	
	5	404957,52	1532708,64	
	1	404959,53	1532709,00	
<b><u>1.16</u></b>	1	405022,54	1532697,55	
	2	405007,90	1532699,40	
	3	405007,44	1532694,71	
	4	405006,44	1532684,62	
	5	405005,22	1532672,30	
	6	405005,08	1532670,86	
	7	405005,93	1532670,24	
	8	405012,59	1532667,91	
	9	405019,26	1532665,57	
	10	405020,11	1532676,52	
	11	405021,06	1532685,89	
	12	405021,73	1532692,53	
	13	405022,30	1532696,04	
	1	405022,54	1532697,55	
<b><u>1.17</u></b>	1	405106,79	1532672,03	
	2	405106,20	1532672,48	
	3	405102,96	1532674,42	
	4	405092,82	1532680,30	
	5	405093,43	1532646,09	
	6	405084,43	1532645,71	
	7	405084,14	1532625,83	
	8	405097,82	1532625,88	
	9	405098,15	1532633,99	
	10	405105,65	1532633,96	
	1	405106,79	1532672,03	
			(2)	
	11	405085,89	1532684,32	
	12	405082,75	1532686,15	
	13	405082,62	1532684,61	
	11	405085,89	1532684,32	
	<b><u>1.18</u></b>	1	405118,73	1532648,56
2		405118,45	1532653,10	
3		405118,33	1532653,66	
	4	405117,25	1532648,33	
	5	405116,62	1532639,16	
	6	405118,28	1532644,04	
	1	405118,73	1532648,56	
	<b><u>1.19</u></b>			(1)
1		404342,32	1533006,42	
2		404342,11	1533007,46	
3		404341,43	1533013,40	
4		404335,47	1533017,99	
5		404333,87	1533017,33	
6		404334,54	1533011,37	
7		404333,55	1533011,27	
8		404334,38	1533002,88	
9		404335,38	1532996,33	
10		404336,79	1532991,64	
11		404338,60	1532987,47	
12		404339,36	1532986,26	
13		404339,27	1532995,26	
14		404339,35	1533006,32	
1		404342,32	1533006,42	
			(2)	
15	404386,44	1532957,05		

16	404380,24	1532961,79
17	404379,44	1532960,75
18	404362,77	1532973,52
19	404363,57	1532974,57
20	404357,03	1532979,57
21	404355,71	1532980,83
22	404354,43	1532971,35
23	404358,82	1532968,36
24	404359,12	1532968,76
25	404375,79	1532955,99
26	404375,12	1532955,11
27	404386,10	1532946,70
15	404386,44	1532957,05
(3)		
28	404442,28	1532914,51
29	404417,48	1532933,38
30	404413,25	1532931,17
31	404407,58	1532930,24
32	404432,81	1532910,90
28	404442,28	1532914,51
(4)		
33	404399,14	1532936,71
34	404399,02	1532938,93
35	404395,96	1532939,14
33	404399,14	1532936,71
(5)		
36	404445,02	1532905,86
37	404442,28	1532914,51
38	404442,35	1532912,09
39	404437,57	1532910,10
40	404435,05	1532909,19
41	404442,19	1532904,26
36	404445,02	1532905,86
(6)		
42	404471,58	1532902,11
43	404470,24	1532907,01
44	404454,54	1532899,99
45	404456,66	1532899,69
46	404462,56	1532899,79
47	404468,66	1532901,03
42	404471,58	1532902,11
(7)		
48	404755,47	1532808,58
49	404675,16	1532850,08
50	404664,70	1532856,38
51	404654,46	1532862,11
52	404636,91	1532868,30
53	404639,41	1532862,66
54	404750,28	1532805,32
48	404755,47	1532808,58
(8)		
55	404855,34	1532771,98
56	404846,44	1532773,08
57	404827,41	1532777,01
58	404818,70	1532779,48
59	404805,36	1532784,10
60	404797,72	1532787,24
61	404789,73	1532790,88
62	404762,68	1532804,85
63	404757,50	1532801,59
64	404772,16	1532794,07
65	404780,87	1532789,88

	66	404796,87	1532782,69
	67	404818,74	1532776,29
	68	404829,02	1532774,10
	69	404843,42	1532772,55
	55	404855,34	1532771,98
		(9)	
	70	405118,33	1532653,66
	71	405117,58	1532657,10
	72	405116,21	1532660,74
	73	405114,23	1532664,35
	74	405111,92	1532667,44
	75	405109,13	1532670,26
	76	405106,79	1532672,03
	77	405105,65	1532633,96
	78	405098,15	1532633,99
	79	405097,82	1532625,88
	70	405084,14	1532625,83
	80	405084,43	1532645,71
	81	405093,43	1532646,09
	82	405092,82	1532680,30
	83	405085,89	1532684,32
	84	405082,62	1532684,61
	85	405082,75	1532686,15
	86	405076,18	1532689,96
	87	405073,38	1532691,04
	88	405073,37	1532690,48
	89	405073,31	1532687,99
	90	405072,91	1532669,91
	91	405072,56	1532645,09
	92	405072,82	1532644,25
	93	405072,84	1532633,45
	94	405072,84	1532632,01
	95	405072,84	1532627,46
	96	405073,00	1532627,08
	97	405076,33	1532625,03
	98	405080,54	1532622,97
	99	405086,49	1532621,39
	100	405092,04	1532621,10
	101	405097,24	1532621,84
	102	405102,85	1532623,84
	103	405107,64	1532626,77
	104	405111,72	1532630,55
	105	405115,67	1532636,37
	106	405116,62	1532639,16
	107	405117,25	1532648,33
	108	405118,33	1532653,66
	70	405118,33	1532653,66
		(1)	
<u>2.1</u>	1	403173,11	1533952,28
	2	403161,02	1533959,90
	3	403160,90	1533966,48
	4	403157,71	1533966,60
	5	403153,33	1533967,20
	6	403146,70	1533969,11
	7	403140,31	1533972,26
	8	403141,00	1533973,44
	9	403118,58	1533986,61
	10	403078,37	1534008,89
	11	403070,95	1534013,21
	12	403043,36	1534025,49
	13	403008,39	1534046,21
	14	403012,90	1534053,83

15	402998,67	1534062,41
16	402994,03	1534054,72
17	402910,27	1534104,36
18	402860,37	1534138,00
19	402794,96	1534176,89
20	402778,15	1534188,18
21	402766,52	1534197,83
22	402757,53	1534207,30
23	402753,98	1534212,69
24	402745,76	1534229,81
25	402741,27	1534240,79
26	402730,05	1534233,66
27	402734,30	1534222,38
28	402736,80	1534217,33
29	402741,64	1534212,19
30	402746,88	1534204,61
31	402752,36	1534197,94
32	402631,22	1534269,60
33	402630,57	1534268,52
34	402617,14	1534275,81
35	402611,95	1534270,11
36	403066,63	1534000,67
37	403081,94	1533991,95
38	403096,01	1533984,29
39	403106,98	1533978,24
40	403114,42	1533974,01
41	403125,43	1533967,55
42	403145,70	1533955,54
43	403157,90	1533948,17
44	403158,89	1533949,79
45	403170,53	1533950,84
1	403173,11	1533952,28
(2)		
46	402634,41	1534292,47
47	402633,29	1534294,92
48	402630,29	1534291,16
46	402634,41	1534292,47
(3)		
49	403152,53	1533939,29
50	403119,73	1533958,73
51	403105,69	1533967,19
52	403069,31	1533990,24
53	403049,60	1534002,03
54	402836,64	1534128,23
55	402606,80	1534264,44
56	402598,19	1534254,96
57	402594,66	1534248,92
58	402597,39	1534247,00
59	402602,35	1534242,88
60	402609,47	1534235,65
61	402613,31	1534230,61
62	402617,52	1534223,05
63	402619,72	1534217,56
64	402621,16	1534210,74
65	402631,61	1534211,84
66	402630,56	1534217,70
67	402627,83	1534225,96
68	402623,89	1534233,63
69	402617,78	1534242,11
70	402613,40	1534246,87
71	402613,66	1534249,33
72	402742,06	1534173,24

	73	402705,80	1534171,86
	74	402706,62	1534158,91
	75	402719,92	1534160,32
	76	402733,59	1534159,52
	77	402747,34	1534157,09
	78	402762,44	1534152,79
	79	402774,69	1534147,98
	80	402785,92	1534142,50
	81	402789,15	1534144,75
	82	402927,82	1534064,94
	83	402938,21	1534056,99
	84	402963,69	1534041,90
	85	402961,93	1534038,85
	86	402966,27	1534035,53
	87	402968,39	1534039,11
	88	402981,79	1534031,17
	89	402978,97	1534025,82
	90	402991,71	1534016,07
	91	402995,76	1534022,89
	92	403072,72	1533976,93
	93	403096,20	1533961,91
	94	403106,19	1533953,54
	95	403109,24	1533945,48
	96	403110,34	1533937,47
	97	403108,88	1533931,53
	98	403126,03	1533921,37
	99	403131,72	1533924,99
	100	403137,91	1533926,80
	101	403144,29	1533926,77
	102	403145,04	1533926,53
	103	403147,77	1533931,42
	49	403152,53	1533939,29
<u>2.2</u>	1	402927,82	1534064,94
	2	402789,15	1534144,75
	3	402787,70	1534141,59
	4	402862,68	1534097,69
	5	402916,06	1534070,12
	6	402927,17	1534063,53
	1	402927,82	1534064,94
<u>2.3</u>			(1)
	1	402938,20	1534057,00
	2	402927,82	1534064,94
	3	402927,17	1534063,53
	1	402938,20	1534057,00
			(2)
	4	402966,27	1534035,53
	5	402961,93	1534038,85
	6	402961,38	1534037,92
	7	402966,05	1534035,15
	4	402966,27	1534035,53
			(3)
	8	402991,71	1534016,07
	9	402978,97	1534025,82
	10	402976,59	1534021,33
11	402990,38	1534013,81	
8	402991,71	1534016,07	
<u>2.4</u>	1	403295,93	1533890,07
	2	403285,83	1533895,79
	3	403280,92	1533887,18
	4	403277,98	1533889,03
	5	403273,82	1533892,59
	6	403270,16	1533897,13

	7	403265,77	1533903,21
	8	403259,82	1533899,69
	9	403202,84	1533933,52
	10	403174,51	1533951,39
	11	403169,72	1533948,72
	12	403158,62	1533947,72
	13	403166,49	1533942,80
	14	403186,53	1533929,93
	15	403206,73	1533917,63
	16	403285,00	1533871,30
	1	403295,93	1533890,07
<u>2.5</u>	(1)		
	1	402633,29	1534294,92
	2	402630,34	1534301,40
	3	402614,96	1534295,18
	4	402604,05	1534298,12
	5	402599,79	1534299,19
	6	402598,16	1534299,79
	7	402591,40	1534302,26
	8	402585,51	1534305,05
	9	402559,00	1534320,60
	10	402535,52	1534334,58
	11	402528,82	1534318,94
	12	402549,64	1534307,03
	13	402611,95	1534270,11
	14	402617,14	1534275,81
	15	402596,01	1534287,29
	16	402597,92	1534290,22
	17	402602,25	1534289,17
	18	402607,14	1534288,37
	19	402616,57	1534288,11
	20	402624,45	1534289,29
	21	402630,29	1534291,16
1	402633,29	1534294,92	
	(2)		
	22	402606,80	1534264,44
	23	402525,99	1534312,33
	24	402518,48	1534294,81
	25	402587,76	1534253,79
	26	402594,66	1534248,92
	27	402598,19	1534254,96
	22	402606,80	1534264,44
	(3)		
	28	402789,15	1534144,75
	29	402785,92	1534142,50
	30	402787,70	1534141,59
	28	402789,15	1534144,75
	(4)		
	31	403174,51	1533951,39
	32	403173,11	1533952,28
	33	403170,53	1533950,84
	34	403158,89	1533949,79
	35	403157,90	1533948,17
	36	403158,62	1533947,72
	37	403169,72	1533948,72
	31	403174,51	1533951,39
	(5)		
	38	403281,24	1533864,75
	39	403216,33	1533903,18
	40	403200,84	1533911,93
	41	403189,02	1533918,33
	42	403173,37	1533927,05

	43	403152,53	1533939,29
	44	403147,77	1533931,42
	45	403145,04	1533926,53
	46	403151,73	1533924,33
	47	403155,89	1533921,90
	48	403214,44	1533888,94
	49	403242,01	1533876,67
	50	403276,41	1533856,28
	38	403281,24	1533864,75
<u>2.6</u>		(1)	
	1	404918,38	1532760,05
	2	404918,21	1532760,99
	3	404917,50	1532761,18
	4	404913,93	1532761,75
	5	404908,14	1532762,16
	6	404905,32	1532760,92
	7	404902,35	1532760,59
	8	404902,42	1532762,39
	9	404866,41	1532763,85
	10	404856,83	1532764,45
	11	404846,10	1532765,70
	12	404835,03	1532767,59
	13	404817,50	1532772,08
	14	404806,47	1532775,81
	15	404794,97	1532780,51
	16	404785,06	1532785,29
	17	404766,24	1532795,04
	18	404760,51	1532783,87
	19	404783,34	1532772,18
	20	404792,83	1532767,39
	21	404800,83	1532763,64
	22	404811,01	1532759,52
	23	404817,58	1532757,45
	24	404821,10	1532756,79
	25	404830,18	1532755,49
	26	404845,96	1532754,26
	27	404876,60	1532753,32
	28	404874,73	1532760,07
	29	404902,61	1532756,66
	30	404904,12	1532749,15
	31	404910,60	1532743,61
	32	404912,06	1532736,30
	33	404913,69	1532736,63
	34	404907,88	1532760,30
	1	404918,38	1532760,05
		(2)	
	35	404916,77	1532768,90
	36	404915,73	1532774,62
	37	404898,34	1532770,86
	38	404898,64	1532769,61
	39	404913,75	1532769,02
	35	404916,77	1532768,90
		(3)	
	40	404934,38	1532762,83
	41	404933,65	1532766,50
	42	404931,18	1532766,06
	43	404929,09	1532777,51
	44	404920,06	1532775,56
	45	404921,54	1532768,40
	46	404926,17	1532767,23
	47	404932,44	1532764,27
	40	404934,38	1532762,83

			(4)
	48	404938,67	1532741,20
	49	404937,45	1532747,32
	50	404936,10	1532749,43
	51	404933,69	1532752,42
	52	404930,43	1532755,43
	53	404926,05	1532758,31
	54	404923,39	1532759,46
	55	404927,53	1532739,42
	56	404935,56	1532741,04
	57	404936,60	1532741,26
	58	404937,73	1532740,70
	48	404938,67	1532741,20
<u>2.7</u>	1	404896,77	1532750,20
	2	404893,98	1532752,78
	3	404876,60	1532753,32
	4	404877,22	1532751,07
	1	404896,77	1532750,20
<u>2.8</u>	1	404904,12	1532749,15
	2	404902,61	1532756,66
	3	404900,92	1532756,86
	4	404874,73	1532760,07
	5	404876,60	1532753,32
	6	404893,98	1532752,78
	7	404896,77	1532750,20
	8	404903,23	1532749,91
	1	404904,12	1532749,15
<u>2.9</u>			(1)
	1	404921,54	1532768,40
	2	404920,06	1532775,56
	3	404915,73	1532774,62
	4	404916,77	1532768,90
	5	404920,92	1532768,56
	1	404921,54	1532768,40
			(2)
	6	404927,53	1532739,42
	7	404923,39	1532759,46
	8	404922,41	1532759,87
	9	404918,21	1532760,99
	10	404918,38	1532760,05
	11	404907,88	1532760,30
	12	404913,69	1532736,63
	6	404927,53	1532739,42
<u>2.10</u>	1	404938,89	1532767,45
	2	404938,68	1532779,59
	3	404929,11	1532777,42
	4	404931,18	1532766,06
	5	404933,65	1532766,50
	1	404938,89	1532767,45
<u>2.11</u>			(1)
	1	404947,96	1532756,63
	2	404938,91	1532766,44
	3	404938,89	1532767,45
	4	404933,65	1532766,50
	5	404934,38	1532762,83
	6	404936,92	1532760,94
	7	404940,07	1532757,79
	8	404942,33	1532754,90
	9	404944,82	1532750,54
	10	404947,22	1532745,77
	11	404947,92	1532746,15
	1	404947,96	1532756,63

		(2)	
	12	404940,42	1532742,14
	13	404939,06	1532744,81
	14	404937,45	1532747,32
	15	404938,67	1532741,20
	12	404940,42	1532742,14
<u>2.12</u>	1	404877,22	1532751,07
	2	404876,60	1532753,32
	3	404845,96	1532754,26
	4	404830,18	1532755,49
	5	404821,10	1532756,79
	6	404817,58	1532757,45
	7	404820,64	1532756,49
	8	404828,52	1532754,71
	9	404837,44	1532753,33
	10	404846,44	1532752,43
	1	404877,22	1532751,07
<u>3</u>	1	405064,31	1532676,90
	2	405039,52	1532680,02
	3	405037,01	1532659,71
	4	405061,79	1532656,63
	1	405064,31	1532676,90
<u>4.1</u>	1	402933,97	1534104,86
	2	402880,75	1534140,53
	3	402873,30	1534129,28
	4	402910,27	1534104,36
	5	402927,53	1534094,13
	1	402933,97	1534104,86
<u>4.2</u>	1	402947,29	1534127,08
	2	402893,32	1534159,51
	3	402880,75	1534140,53
	4	402933,97	1534104,86
	1	402947,29	
<u>:3У5.1</u>	н3	404 925,30	1 532 592,13
	н50	404 923,85	1 532 595,59
	н51	404 920,58	1 532 594,14
	н4	404 921,74	1 532 591,36
	н3	404 925,30	1 532 592,13
<u>:3У5.2</u>	н4	404 921,74	1 532 591,36
	н51	404 920,58	1 532 594,14
	н52	404 917,31	1 532 592,68
	н5	404 918,18	1 532 590,60
	н4	404 921,74	1 532 591,36
<u>:3У5.3</u>	н5	404 918,18	1 532 590,60
	н52	404 917,31	1 532 592,68
	н53	404 914,04	1 532 591,23
	н6	404 914,62	1 532 589,83
	н5	404 918,18	1 532 590,60
<u>:3У5.4</u>	н6	404 914,62	1 532 589,83
	н53	404 914,04	1 532 591,23
	н54	404 910,77	1 532 589,77
	н7	404 911,06	1 532 589,08
	н6	404 914,62	1 532 589,83
<u>:3У5.5</u>	н47	404 923,55	1 532 672,19
	н46	404 918,50	1 532 700,40
	н45	404 913,38	1 532 723,52
	н44	404 911,08	1 532 734,38

	Н43	404 910,52	1 532 737,49
	Н55	404 905,55	1 532 742,08
	Н56	404 919,73	1 532 671,68
	Н47	404 923,55	1 532 672,19
<u>:3У5.6</u>	Н43	404 910,52	1 532 737,49
	Н42	404 909,19	1 532 744,82
	Н41	404 904,12	1 532 749,15
	Н55	404 905,55	1 532 742,08
	Н43	404 910,52	1 532 737,49
<u>:3У5.7</u>	Н17	404 711,21	1 532 772,78
	Н57	404 721,21	1 532 778,59
	Н58	404 729,39	1 532 783,80
	Н26	404 740,24	1 532 790,71
	Н25	404 741,25	1 532 791,37
	Н24	404 734,07	1 532 795,09
	Н59	404 717,54	1 532 784,56
	Н18	404 705,90	1 532 777,79
	Н17	404 711,21	1 532 772,78
<u>:3У5.8</u>	Н24	404 734,07	1 532 795,09
	Н23	404 726,61	1 532 798,99
	Н22	404 709,54	1 532 807,85
	Н21	404 692,27	1 532 816,74
	Н20	404 673,82	1 532 826,26
	Н19	404 663,85	1 532 817,64
	Н18	404 705,90	1 532 777,79
	Н59	404 717,54	1 532 784,56
	Н24	404 734,07	1 532 795,09
<u>:3У5.9</u>	Н1	404 937,15	1 532 608,59
	Н60	404 934,66	1 532 608,93
	Н61	404 905,07	1 532 597,07
	Н62	404 903,79	1 532 600,65
	Н63	404 904,90	1 532 610,73
	Н64	404 905,14	1 532 612,92
	Н65	404 898,69	1 532 613,79
	Н10	404 881,16	1 532 609,92
	Н9	404 892,43	1 532 602,34
	Н8	404 907,49	1 532 588,32
	Н7	404 911,06	1 532 589,08
	Н54	404 910,77	1 532 589,77
	Н53	404 914,04	1 532 591,23
	Н52	404 917,31	1 532 592,68
	Н51	404 920,58	1 532 594,14
	Н50	404 923,85	1 532 595,59
	Н3	404 925,30	1 532 592,13
	Н2	404 935,40	1 532 594,28
Н1	404 937,15	1 532 608,59	
<u>:3У5.10</u>	Н10	404 881,16	1 532 609,92
	Н66	404 877,97	1 532 649,55
	Н67	404 885,91	1 532 666,69
	Н68	404 889,61	1 532 667,66
	Н69	404 900,00	1 532 669,05
	Н70	404 897,44	1 532 678,33

н71	404 892,53	1 532 696,04
н72	404 888,33	1 532 694,97
н73	404 882,61	1 532 693,51
н74	404 880,18	1 532 701,63
н75	404 885,97	1 532 703,40
н76	404 890,10	1 532 704,65
н77	404 879,89	1 532 741,45
н38	404 877,22	1 532 751,07
н37	404 846,44	1 532 752,43
н36	404 837,44	1 532 753,33
н35	404 828,52	1 532 754,71
н34	404 820,64	1 532 756,49
н33	404 817,58	1 532 757,45
н32	404 813,40	1 532 758,24
н31	404 805,67	1 532 760,27
н30	404 796,97	1 532 763,16
н29	404 791,53	1 532 765,24
н28	404 782,35	1 532 769,22
н27	404 774,10	1 532 773,23
н26	404 740,24	1 532 790,71
н58	404 729,39	1 532 783,80
н57	404 721,21	1 532 778,59
н17	404 711,21	1 532 772,78
н16	404 744,21	1 532 741,39
н15	404 774,84	1 532 708,28
н14	404 818,06	1 532 668,61
н13	404 841,83	1 532 650,12
н12	404 867,70	1 532 625,40
н11	404 877,80	1 532 615,97
н10	404 881,16	1 532 609,92

ИЗМ 5.6

### 3.4 Сведения об образуемых земельных участках (на расчетный период)

Таблица № 5

Обозначение земельного участка	Способ образования	Площадь, кв.м	Категория земель	Вид разрешенного использования
<b>1</b>	Образование земельного участка, путем объединения земельных участков с условными номерами <u>1.1, 1.2, 1.3, 1.4, 1.5, 1.6, 1.7, 1.8, 1.9, 1.10, 1.11, 1.12, 1.13, 1.14, 1.15, 1.16, 1.17, 1.18 и 1.19</u>	<b>18817</b>	Земли населенных пунктов	Земельные участки (территории) общего пользования (Код 12.0)
	Образование земельного участка, путем перераспределения земельных участков с условными номерами <u>1.1, 1.2, 1.4, 1.5, 1.6, 1.7, 1.8, 1.9, 1.10, 1.11, 1.12, 1.13, 1.14, 1.15, 1.16, 1.17, 1.18</u> и земель, находящихся в государственной или муниципальной собственности			
	Образование земельного участка, путем объединения земельных участков с условными номерами <u>2.1, 2.2, 2.3, 2.4, 2.5,</u>			Земельные

<b>2</b>	<u>2.6, 2.7, 2.8, 2.9, 2.10, 2.11 и 2.12</u> Образование земельного участка, путем перераспределения земельных участков с условными номерами <u>2.1, 2.2, 2.3, 2.4, 2.6, 2.7, 2.8, 2.9, 2.10, 2.11</u> и земель, находящихся в государственной или муниципальной собственности	<b>26499</b>	Земли населенных пунктов	участки (территории) общего пользования (Код 12.0)
<b>4</b>	Образование земельного участка, путем объединения земельных участков с условными номерами <u>4.1</u> и <u>4.2</u>	<b>2407</b>	Земли населенных пунктов	Земельные участки (территории) общего пользования (Код 12.0)
<b><u>:3У5*</u></b>	Образование земельного участка, путем объединения и/или перераспределения земельных участков с условными номерами <u>:3У5.1, :3У5.2, :3У5.3, :3У5.4, :3У5.5, :3У5.6, :3У5.7, :3У5.8, :3У5.9, :3У5.10</u> и земельных участков в кадастровыми номерами <u>66:36:0108002:20, 66:36:0108002:1, 66:36:0108002:13, 66:36:0108002:60</u> <i>*Земельный участок может быть сформирован без учета 1 этапа, если действующее законодательство позволяет перераспределить земельные участки находящиеся в государственной и/ или муниципальной собственности.</i>	<b>20968</b>	Земли населенных пунктов	Обслуживание перевозок пассажиров (Код 7.2.2), Стоянка транспорта общего пользования (Код 7.2.3), Стоянка транспортных средств (Код 4.9.2)

**\*Формирование земельного участка с условным номером :3У5 возможно после внесения изменений в Правила землепользования и застройки городского округа Верхняя Пышма в части установления одной территориальной зоны на карте градостроительного зонирования в пределах границ образуемого земельного участка.**

**ИЗМ 5.7**

### 3.5 Ведомость координат образуемых земельных (на расчетный срок)

Таблица № 6

Обозначение земельного участка	№ точки	Координаты	
		X	Y
<b>I</b>		(1)	
	1	403285,00	1533871,30
	2	403206,73	1533917,63
	3	403186,53	1533929,93
	4	403166,49	1533942,80
	5	403158,62	1533947,72
	6	403157,90	1533948,17
	7	403145,70	1533955,54
	8	403125,43	1533967,55
	9	403114,42	1533974,01
	10	403106,98	1533978,24
	11	403096,01	1533984,29
	12	403081,94	1533991,95
	13	403066,63	1534000,67
	14	402611,95	1534270,11
	15	402549,64	1534307,03
	16	402528,82	1534318,94
	17	402525,99	1534312,33
18	402606,80	1534264,44	

	19	402836,64	1534128,23
	20	403049,60	1534002,03
	21	403069,31	1533990,24
	22	403105,69	1533967,19
	23	403119,73	1533958,73
	24	403152,53	1533939,29
	25	403173,37	1533927,05
	26	403189,02	1533918,33
	27	403200,84	1533911,93
	28	403216,33	1533903,18
	29	403281,24	1533864,75
	30	403283,58	1533868,83
	1	403285,00	1533871,30
		(2)	
	31	405118,73	1532648,56
	32	405118,45	1532653,10
	33	405118,33	1532653,66
	34	405117,58	1532657,10
	35	405116,21	1532660,74
	36	405114,23	1532664,35
	37	405111,92	1532667,44
	38	405109,13	1532670,26
	39	405106,79	1532672,03
	40	405106,20	1532672,48
	41	405102,96	1532674,42
	42	405092,82	1532680,30
	43	405085,89	1532684,32
	44	405082,75	1532686,15
	45	405076,18	1532689,96
	46	405073,38	1532691,04
	47	405073,03	1532691,17
	48	405062,53	1532692,52
	49	405061,75	1532692,56
	50	405022,54	1532697,55
	51	405007,90	1532699,40
	52	404981,90	1532702,68
	53	404976,32	1532704,24
	54	404972,08	1532706,33
	55	404967,78	1532709,48
	56	404963,69	1532713,94
	57	404960,27	1532719,82
	58	404958,08	1532724,18
	59	404952,79	1532734,69
	60	404947,22	1532745,77
	61	404944,82	1532750,54
	62	404942,33	1532754,90
	63	404940,07	1532757,79
	64	404936,92	1532760,94
	65	404934,38	1532762,83
	66	404932,44	1532764,27
	67	404926,17	1532767,23
	68	404921,54	1532768,40
	69	404920,92	1532768,56
	70	404913,75	1532768,90
	71	404898,64	1532769,02
	72	404869,62	1532769,61
	73	404869,62	1532770,74
	74	404859,15	1532771,51
	75	404855,34	1532771,98
	76	404846,44	1532773,08
	77	404827,41	1532777,01
	78	404818,70	1532779,48

	79	404805,36	1532784,10
	80	404797,72	1532787,24
	81	404789,73	1532790,88
	82	404762,68	1532804,85
	83	404755,47	1532808,58
	84	404675,16	1532850,08
	85	404664,70	1532856,38
	86	404654,46	1532862,11
	87	404647,34	1532866,50
	88	404633,43	1532876,13
	89	404628,29	1532879,35
	90	404625,41	1532881,16
	91	404617,63	1532885,22
	92	404548,75	1532916,82
	93	404537,17	1532922,43
	94	404533,91	1532923,72
	95	404529,34	1532925,09
	96	404525,88	1532925,81
	97	404520,70	1532926,42
	98	404513,88	1532926,39
	99	404506,38	1532925,21
	100	404499,44	1532923,04
	101	404485,36	1532916,99
	102	404471,47	1532911,03
	103	404467,36	1532909,60
	104	404462,56	1532908,61
	105	404457,46	1532908,55
	106	404453,05	1532909,16
	107	404447,99	1532910,93
	108	404444,28	1532912,94
	109	404442,28	1532914,51
	110	404417,48	1532933,38
	111	404399,40	1532947,17
	112	404386,44	1532957,05
	113	404380,24	1532961,79
	114	404379,44	1532960,75
	115	404362,77	1532973,52
	116	404363,57	1532974,57
	117	404357,03	1532979,57
	118	404355,71	1532980,83
	119	404351,87	1532984,47
	120	404348,87	1532988,42
	121	404345,87	1532993,72
	122	404343,63	1532999,96
	123	404342,32	1533006,42
	124	404342,11	1533007,46
	125	404341,43	1533013,40
	126	404341,01	1533017,10
	127	404337,62	1533018,72
	128	404333,72	1533018,66
	129	404333,87	1533017,33
	130	404334,54	1533011,37
	131	404333,55	1533011,27
	132	404334,38	1533002,88
	133	404335,38	1532996,33
	134	404336,79	1532991,64
	135	404338,60	1532987,47
	136	404339,36	1532986,26
	137	404342,24	1532981,64
	138	404347,01	1532976,41
	139	404354,43	1532971,35
	140	404358,82	1532968,36

	141	404359,12	1532968,76
	142	404375,79	1532955,99
	143	404375,12	1532955,11
	144	404386,10	1532946,70
	145	404395,96	1532939,14
	146	404399,14	1532936,71
	147	404407,58	1532930,24
	148	404432,81	1532910,90
	149	404435,05	1532909,19
	150	404442,19	1532904,26
	151	404443,02	1532903,69
	152	404446,16	1532902,18
	153	404451,29	1532900,47
	154	404454,54	1532899,99
	155	404456,66	1532899,69
	156	404462,56	1532899,79
	157	404468,66	1532901,03
	158	404471,62	1532902,12
	159	404474,57	1532903,22
	160	404479,16	1532905,24
	161	404480,69	1532905,87
	162	404488,76	1532909,24
	163	404498,89	1532913,47
	164	404499,24	1532914,13
	165	404506,00	1532916,29
	166	404512,40	1532917,39
	167	404518,03	1532917,62
	168	404518,71	1532917,64
	169	404525,60	1532916,98
	170	404530,68	1532915,84
	171	404532,98	1532915,06
	172	404535,81	1532914,09
	173	404614,57	1532877,92
	174	404621,97	1532873,92
	175	404623,32	1532873,10
	176	404628,95	1532869,63
	177	404643,31	1532859,63
	178	404648,55	1532856,27
	179	404655,23	1532852,51
	180	404748,52	1532804,21
	181	404755,73	1532800,48
	182	404766,24	1532795,04
	183	404785,06	1532785,29
	184	404794,97	1532780,51
	185	404806,47	1532775,81
	186	404817,50	1532772,08
	187	404835,03	1532767,59
	188	404846,10	1532765,70
	189	404856,83	1532764,45
	190	404866,41	1532763,85
	191	404902,42	1532762,39
	192	404902,35	1532760,59
	193	404905,32	1532760,92
	194	404908,14	1532762,16
	195	404913,93	1532761,75
	196	404917,50	1532761,18
	197	404918,21	1532760,99
	198	404922,41	1532759,87
	199	404923,39	1532759,46
	200	404926,05	1532758,31
	201	404930,43	1532755,43
	202	404933,69	1532752,42

	203	404936,10	1532749,43
	204	404937,45	1532747,32
	205	404939,06	1532744,81
	206	404940,42	1532742,14
	207	404944,89	1532733,39
	208	404957,52	1532708,64
	209	404961,68	1532700,49
	210	404964,81	1532695,18
	211	404968,86	1532690,50
	212	404973,57	1532686,78
	213	405010,08	1532664,98
	214	405010,33	1532665,41
	215	405052,42	1532640,31
	216	405052,16	1532639,88
	217	405073,00	1532627,08
	218	405076,33	1532625,03
	219	405080,54	1532622,97
	220	405086,49	1532621,39
	221	405092,04	1532621,10
	222	405097,24	1532621,84
	223	405102,85	1532623,84
	224	405107,64	1532626,77
	225	405111,72	1532630,55
	226	405115,67	1532636,37
	227	405116,62	1532639,16
	228	405118,28	1532644,04
	31	405118,73	1532648,56
	229	405064,31	1532676,90
	230	405039,52	1532680,02
	231	405037,01	1532659,71
	232	405061,79	1532656,63
	229	405064,31	1532676,90
<b>2</b>			(1)
	1	403295,93	1533890,07
	2	403285,83	1533895,79
	3	403280,92	1533887,18
	4	403277,98	1533889,03
	5	403273,82	1533892,59
	6	403270,16	1533897,13
	7	403265,77	1533903,21
	8	403259,82	1533899,69
	9	403202,84	1533933,52
	10	403174,51	1533951,39
	11	403173,11	1533952,28
	12	403161,02	1533959,90
	13	403160,90	1533966,48
	14	403157,71	1533966,60
	15	403153,33	1533967,20
	16	403146,70	1533969,11
	17	403140,31	1533972,26
	18	403141,00	1533973,44
	19	403118,58	1533986,61
	20	403078,37	1534008,89
	21	403070,95	1534013,21
	22	403043,36	1534025,49
	23	403008,39	1534046,21
	24	403012,90	1534053,83
	25	402998,67	1534062,41
	26	402994,03	1534054,72
	27	402910,27	1534104,36
	28	402860,37	1534138,00

	29	402794,96	1534176,89
	30	402778,15	1534188,18
	31	402766,52	1534197,83
	32	402757,53	1534207,30
	33	402753,98	1534212,69
	34	402745,76	1534229,81
	35	402741,27	1534240,79
	36	402730,05	1534233,66
	37	402734,30	1534222,38
	38	402736,80	1534217,33
	39	402741,64	1534212,19
	40	402746,88	1534204,61
	41	402752,36	1534197,94
	42	402631,22	1534269,60
	43	402630,57	1534268,52
	44	402617,14	1534275,81
	45	402596,01	1534287,29
	46	402597,92	1534290,22
	47	402602,25	1534289,17
	48	402607,14	1534288,37
	49	402616,57	1534288,11
	50	402624,45	1534289,29
	51	402630,29	1534291,16
	52	402634,41	1534292,47
	53	402633,29	1534294,92
	54	402630,34	1534301,40
	55	402614,96	1534295,18
	56	402604,05	1534298,12
	57	402599,79	1534299,19
	58	402598,16	1534299,79
	59	402591,40	1534302,26
	60	402585,51	1534305,05
	61	402559,00	1534320,60
	62	402535,52	1534334,58
	63	402528,82	1534318,94
	64	402549,64	1534307,03
	65	402611,95	1534270,11
	66	403066,63	1534000,67
	67	403081,94	1533991,95
	68	403096,01	1533984,29
	69	403106,98	1533978,24
	70	403114,42	1533974,01
	71	403125,43	1533967,55
	72	403145,70	1533955,54
	73	403157,90	1533948,17
	74	403158,62	1533947,72
	75	403166,49	1533942,80
	76	403186,53	1533929,93
	77	403206,73	1533917,63
	78	403285,00	1533871,30
	1	403295,93	1533890,07
		(2)	
	79	403281,24	1533864,75
	80	403216,33	1533903,18
	81	403200,84	1533911,93
	82	403189,02	1533918,33
	83	403173,37	1533927,05
	84	403152,53	1533939,29
	85	403119,73	1533958,73
	86	403105,69	1533967,19
	87	403069,31	1533990,24
	88	403049,60	1534002,03

	89	402836,64	1534128,23
	90	402606,80	1534264,44
	91	402525,99	1534312,33
	92	402518,48	1534294,81
	93	402587,76	1534253,79
	94	402594,66	1534248,92
	95	402597,39	1534247,00
	96	402602,35	1534242,88
	97	402609,47	1534235,65
	98	402613,31	1534230,61
	99	402617,52	1534223,05
	100	402619,72	1534217,56
	101	402621,16	1534210,74
	102	402631,61	1534211,84
	103	402630,56	1534217,70
	104	402627,83	1534225,96
	105	402623,89	1534233,63
	106	402617,78	1534242,11
	107	402613,40	1534246,87
	108	402613,66	1534249,33
	109	402742,06	1534173,24
	110	402705,80	1534171,86
	111	402706,62	1534158,91
	112	402719,92	1534160,32
	113	402733,59	1534159,52
	114	402747,34	1534157,09
	115	402762,44	1534152,79
	116	402774,69	1534147,98
	117	402785,92	1534142,50
	118	402787,70	1534141,59
	119	402862,68	1534097,69
	120	402916,06	1534070,12
	121	402927,17	1534063,53
	122	402938,21	1534056,99
	123	402963,69	1534041,90
	124	402961,93	1534038,85
	125	402961,38	1534037,92
	126	402966,05	1534035,15
	127	402966,27	1534035,53
	128	402968,39	1534039,11
	129	402981,79	1534031,17
	130	402978,97	1534025,82
	131	402976,59	1534021,33
	132	402990,38	1534013,81
	133	402991,71	1534016,07
	134	402995,76	1534022,89
	135	403072,72	1533976,93
	136	403096,20	1533961,91
	137	403106,19	1533953,54
	138	403109,24	1533945,48
	139	403110,34	1533937,47
	140	403108,88	1533931,53
	141	403126,03	1533921,37
	142	403131,72	1533924,99
	143	403137,91	1533926,80
	144	403144,29	1533926,77
	145	403145,04	1533926,53
	146	403151,73	1533924,33
	147	403155,89	1533921,90
	148	403214,44	1533888,94
	149	403242,01	1533876,67
	150	403276,41	1533856,28

	79	403281,24	1533864,75
			(3)
	151	404947,96	1532756,63
	152	404938,91	1532766,44
	153	404938,89	1532767,45
	154	404938,68	1532779,59
	155	404929,09	1532777,51
	156	404920,06	1532775,56
	157	404915,73	1532774,62
	158	404898,34	1532770,86
	159	404898,64	1532769,61
	160	404913,75	1532769,02
	161	404916,77	1532768,90
	162	404920,92	1532768,56
	163	404921,54	1532768,40
	164	404926,17	1532767,23
	165	404932,44	1532764,27
	166	404934,38	1532762,83
	167	404936,92	1532760,94
	168	404940,07	1532757,79
	169	404942,33	1532754,90
	170	404944,82	1532750,54
	171	404947,22	1532745,77
	172	404947,92	1532746,15
	151	404947,96	1532756,63
			(4)
	173	404940,42	1532742,14
	174	404939,06	1532744,81
	175	404937,45	1532747,32
	176	404936,10	1532749,43
	177	404933,69	1532752,42
	178	404930,43	1532755,43
	179	404926,05	1532758,31
	180	404923,39	1532759,46
	181	404922,41	1532759,87
	182	404918,21	1532760,99
	183	404917,50	1532761,18
	184	404913,93	1532761,75
	185	404908,14	1532762,16
	186	404905,32	1532760,92
	187	404902,35	1532760,59
	188	404902,42	1532762,39
	189	404866,41	1532763,85
	190	404856,83	1532764,45
	191	404846,10	1532765,70
	192	404835,03	1532767,59
	193	404817,50	1532772,08
	194	404806,47	1532775,81
	195	404794,97	1532780,51
	196	404785,06	1532785,29
	197	404766,24	1532795,04
	198	404760,51	1532783,87
	199	404783,34	1532772,18
	200	404792,83	1532767,39
	201	404800,83	1532763,64
	202	404811,01	1532759,52
	203	404817,58	1532757,45
	204	404820,64	1532756,49
	205	404828,52	1532754,71
	206	404837,44	1532753,33
	207	404846,44	1532752,43
	208	404877,22	1532751,07

	209	404896,77	1532750,20
	210	404903,23	1532749,91
	211	404904,12	1532749,15
	212	404910,60	1532743,61
	213	404912,06	1532736,30
	214	404913,69	1532736,63
	215	404927,53	1532739,42
	216	404935,56	1532741,04
	217	404936,60	1532741,26
	218	404937,73	1532740,70
	219	404938,67	1532741,20
	173	404940,42	1532742,14
<b>4</b>	1	402947,29	1534127,08
	2	402893,32	1534159,51
	3	402880,75	1534140,53
	4	402873,30	1534129,28
	5	402910,27	1534104,36
	6	402927,53	1534094,13
	7	402933,97	1534104,86
	1	402947,29	1534127,08
<b><u>:3У5</u></b>	н1	404 937,15	1 532 608,59
	н2	404 935,40	1 532 594,28
	н3	404 925,30	1 532 592,13
	н4	404 921,74	1 532 591,36
	н5	404 918,18	1 532 590,60
	н6	404 914,62	1 532 589,83
	н7	404 911,06	1 532 589,08
	н8	404 907,49	1 532 588,32
	н9	404 892,43	1 532 602,34
	н10	404 881,16	1 532 609,92
	н11	404 877,80	1 532 615,97
	н12	404 867,70	1 532 625,40
	н13	404 841,83	1 532 650,12
	н14	404 818,06	1 532 668,61
	н15	404 774,84	1 532 708,28
	н16	404 744,21	1 532 741,39
	н17	404 711,21	1 532 772,78
	н18	404 705,90	1 532 777,79
	н19	404 663,85	1 532 817,64
	н20	404 673,82	1 532 826,26
	н21	404 692,27	1 532 816,74
	н22	404 709,54	1 532 807,85
	н23	404 726,61	1 532 798,99
	н24	404 734,07	1 532 795,09
	н25	404 741,25	1 532 791,37
	н26	404 740,24	1 532 790,71
	н27	404 774,10	1 532 773,23
	н28	404 782,35	1 532 769,22
	н29	404 791,53	1 532 765,24
	н30	404 796,97	1 532 763,16
	н31	404 805,67	1 532 760,27
	н32	404 813,40	1 532 758,24
	н33	404 817,58	1 532 757,45
	н34	404 820,64	1 532 756,49
	н35	404 828,52	1 532 754,71

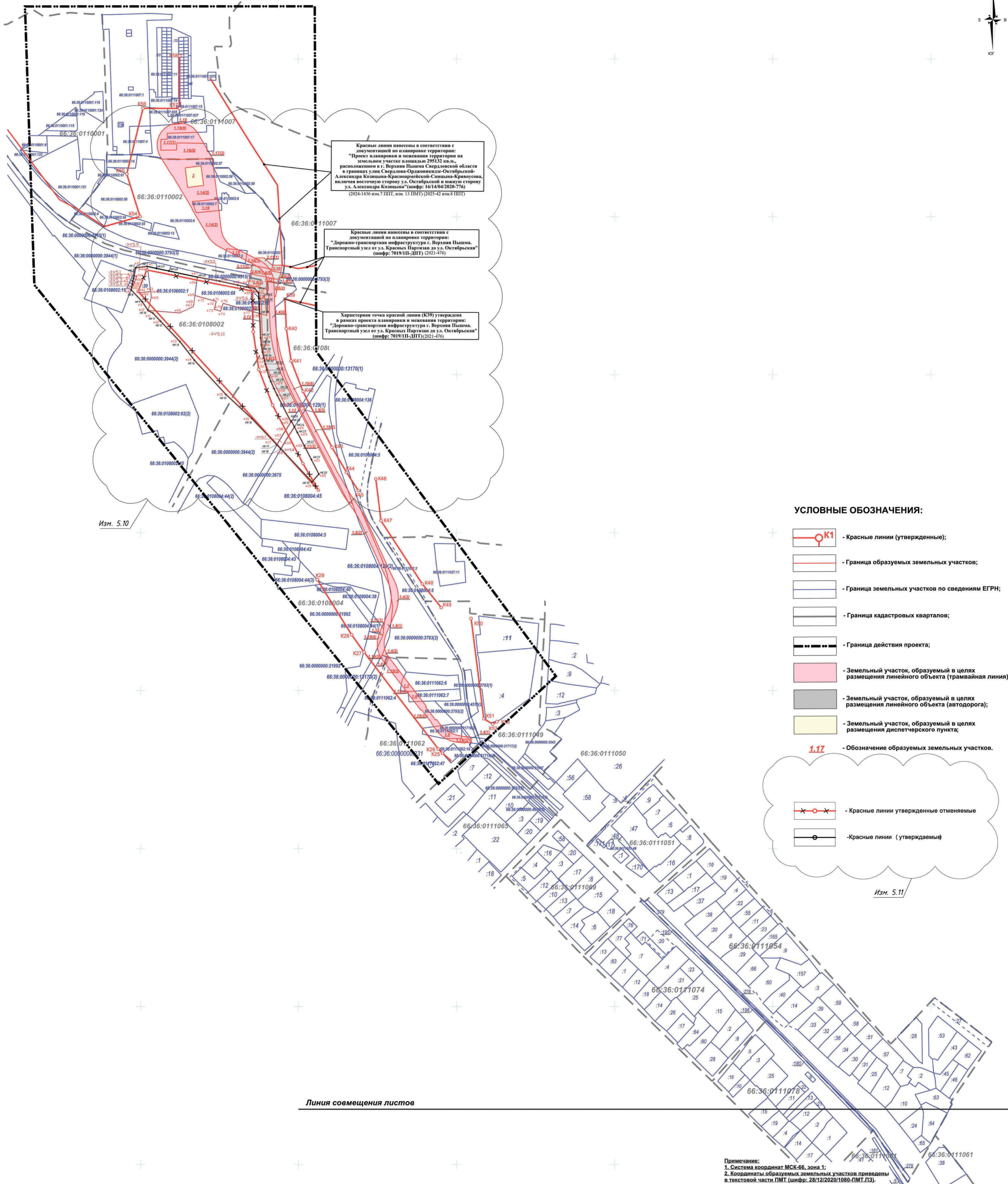
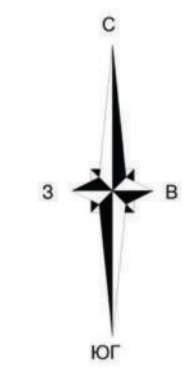
Н36	404 837,44	1 532 753,33
Н37	404 846,44	1 532 752,43
Н38	404 877,22	1 532 751,07
Н39	404 896,77	1 532 750,20
Н40	404 903,23	1 532 749,91
Н41	404 904,12	1 532 749,15
Н42	404 909,19	1 532 744,82
Н43	404 910,52	1 532 737,49
Н44	404 911,08	1 532 734,38
Н45	404 913,38	1 532 723,52
Н46	404 918,50	1 532 700,40
Н47	404 923,55	1 532 672,19
Н48	404 931,28	1 532 636,06
Н49	404 934,64	1 532 620,35
Н1	404 937,15	1 532 608,59

Изменения границ проектирования (границы действия проекта межевания), утверждены постановлением администрации городского округа Верхняя Пышма от 28.03.2022 № 280. Координаты действия проекта межевания приведены в Таблице № 7.

Таблица № 7

**«Координаты действия проекта межевания территории»**

№ п/п	Обозначение точки	X, м	Y, м
1	1	403455,77	1533892,40
2	2	402526,84	1534437,49
3	3	402425,96	1534264,61
4	4	403250,40	1533789,61
5	5	403312,07	1533893,85
6	6	403420,93	1533833,86
	1	403455,77	1533892,40
7	7	405266,38	1532820,60
8	8	404829,07	1532822,56
9	9	404418,31	1533125,61
10	10	404281,93	1532977,27
11	11	404913,53	1532465,86
12	12	405266,17	1532454,02
	7	405266,38	1532820,60



Изм. 5.10

Изм. 5.11

Линия совмещения листов

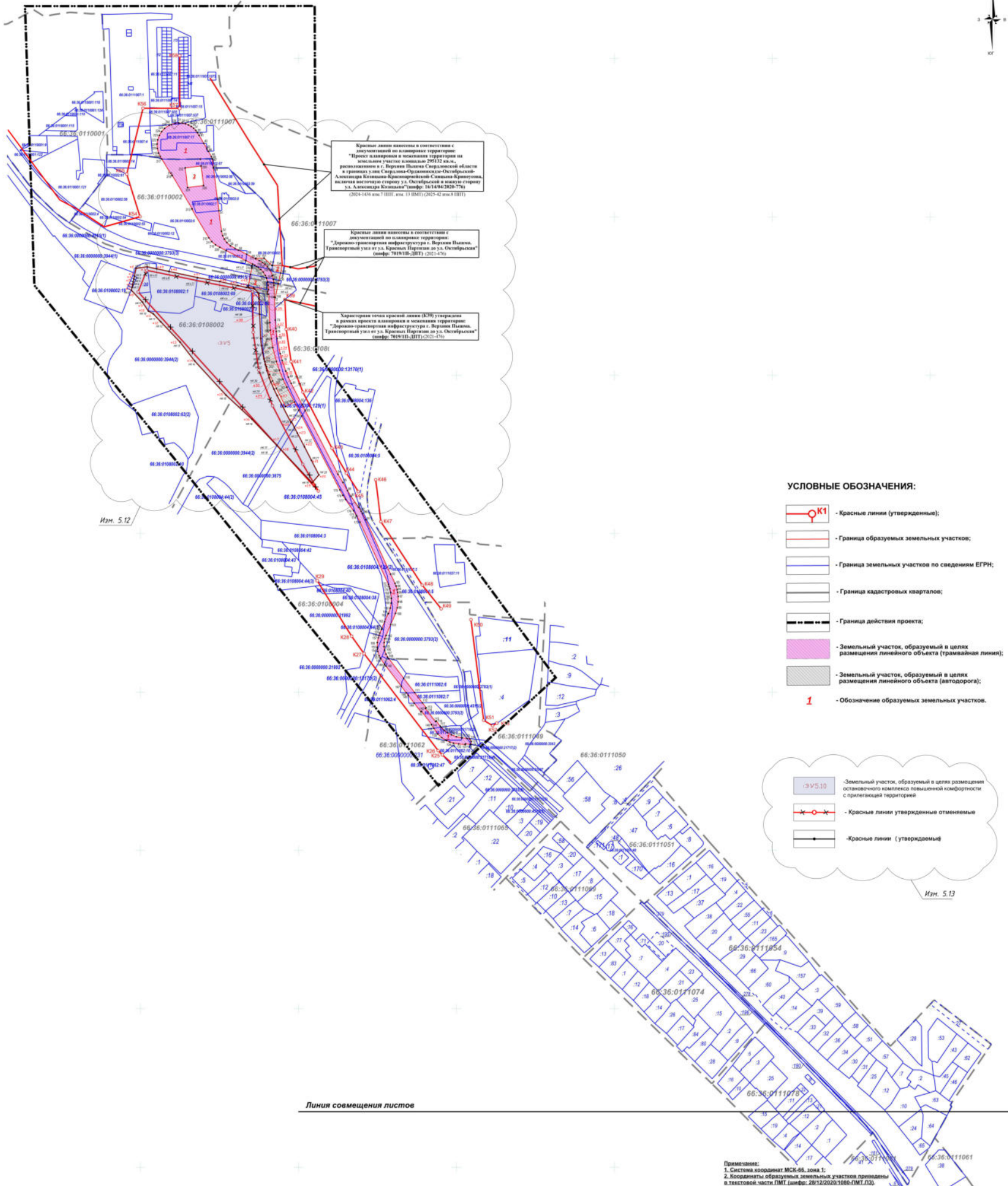
**УСЛОВНЫЕ ОБОЗНАЧЕНИЯ:**

- Красные линии (утвержденные);
- Граница образуемых земельных участков;
- Граница земельных участков по сведениям ЕГРН;
- Граница кадастровых кварталов;
- Граница действия проекта;
- Земельный участок, образуемый в целях размещения линейного объекта (трамвайная линия);
- Земельный участок, образуемый в целях размещения линейного объекта (автодорога);
- Земельный участок, образуемый в целях размещения диспетчерского пункта;
- 1.17** - Обозначение образуемых земельных участков.

- Красные линии утвержденные отменяемые
- Красные линии (утверждаемые)

Примечания:  
 1. Система координат МСК-66, зона 1;  
 2. Координаты образуемых земельных участков приведены в текстовой части ПМТ (шифр: 28/12/2020/1080-ПМТ.ПЗ).

63-1251-2024-ПМТ					
5	2	1070	04.25	Внесение изменений в проект межевания территории объекта	
Нов.	Лист	№ док.	Дата	Строительство и реконструкция линейно-дорожной сети городского округа Верхняя Пышма со строительством трамвайной линии в границах городского округа Верхняя Пышма	
Изм.	Копия	Лист	№ док.	Подпись	Дата
Внес изм.	Чемкина А.Ф.	04.25	Проект межевания территории		
Проверил	Абакумова В.А.	04.25	Стадия		
	Дьячкова О.Р.	04.25	Лист		
			М 1:2000		
			МБУ		
			"Центр пространственного развития ГО Верхняя Пышма"		



Красные линии нанесены в соответствии с документацией на планировку территории:  
 "Проект планировки и межевания территории на земельном участке площадью 29533 кв.м., расположенном в г. Верхняя Пышма Свердловской области в границах улиц Свердловская-Орджоникидзе-Александрова-Колпакова-Красноярской-Силина-Кривошова, выделенной в соответствии с: Октябрьской и в южной стороне ул. Александра Колпакова" (шифр: 1614942029-776) (2024-1430 кв.м. 7 ППТ, кв.м. 13 ПМТ) (2023-42 кв.м. 8 ППТ)

Красные линии нанесены в соответствии с документацией на планировку территории:  
 "Дорожно-транспортная инфраструктура г. Верхняя Пышма, Транспортный узел по ул. Красная Параллель по ул. Октябрьская" (шифр: 7019118-387) (2021-476)

Характеристики точек красной линии (К1-К100) утверждены в рамках проекта планировки и межевания территории:  
 "Дорожно-транспортная инфраструктура г. Верхняя Пышма, Транспортный узел по ул. Красная Параллель по ул. Октябрьская" (шифр: 7019118-387) (2021-476)

**УСЛОВНЫЕ ОБОЗНАЧЕНИЯ:**

- Красные линии (утвержденные);
- Граница образуемых земельных участков;
- Граница земельных участков по сведениям ЕГРН;
- Граница кадастровых кварталов;
- Граница действия проекта;
- Земельный участок, образуемый в целях размещения линейного объекта (трамвайная линия);
- Земельный участок, образуемый в целях размещения линейного объекта (автодорога);
- Обозначение образуемых земельных участков.

- Земельный участок, образуемый в целях размещения основного комплекса повышенной комфортности с прилегающей территорией;
- Красные линии утвержденные отменяемые;
- Красные линии (утвержденные)

Изм. 5.13

Линия совмещения листов

Примечания:  
 1. Система координат МСК-66, зона 1;  
 2. Координаты образуемых земельных участков приведены в текстовой части ПМТ (шифр: 28/12/2026/1089-ПМТ.ПЗ).

				63-1251-2024-ПМТ		
№ п/п	Имя	Фамилия	Дата	64.25	64.25	64.25
1	Иванов	Иван	2024	22.22	22.22	22.22
Внесено:	Чайковская А.Ф.		04.25	Проект межевания территории		
Проверено:	Дьячкова О.Р.		04.25	Страница 2 из 4		
				Чертеж: проект межевания территории (на расчетный срок) М 1:2000		
				МБУ "Центр пространственного развития ГО Верхняя Пышма"		



**АДМИНИСТРАЦИЯ ГОРОДСКОГО ОКРУГА  
Верхняя Пышма  
ПОСТАНОВЛЕНИЕ**

---

от 16.08.2024 № 1040

г. Верхняя Пышма

***О подготовке внесения изменений в документацию по планировке территории «Проект планировки и проект межевания для размещения линейного объекта: «Строительство и реконструкция улично-дорожной сети городского округа Верхняя Пышма со строительством трамвайной линии в границах городского округа Верхняя Пышма. 2 этап»***

Руководствуясь пунктом 1 статьи 45, пунктом 1 статьи 46 Градостроительного кодекса Российской Федерации, пунктом 19 части 7 статьи 25 Устава городского округа Верхняя Пышма Свердловской области, пунктом 14.1 Административного регламента предоставления муниципальной услуги «Подготовка и утверждение документации по планировке территории», утвержденного постановлением администрации городского округа Верхняя Пышма от 30.12.2022 № 1657, в целях обеспечения устойчивого развития территорий, выделения элементов планировочной структуры (кварталов, микрорайонов, иных элементов), установления границ земельных участков, на которых расположены объекты капитального строительства, границ земельных участков, предназначенных для строительства и размещения линейных объектов, развития территории г. Верхняя Пышма в части размещения объекта «Остановочный комплекс повышенной комфортности» администрация городского округа Верхняя Пышма

**ПОСТАНОВЛЯЕТ:**

1. Принять решение о подготовке внесения изменений в документацию по планировке территории «Проект планировки и проект межевания для размещения линейного объекта: «Строительство и реконструкция улично-дорожной сети городского округа Верхняя Пышма со строительством трамвайной линии в границах городского округа Верхняя Пышма. 2 этап» (далее – Проект).

2. Утвердить техническое задание на разработку внесения изменений в документацию по планировке территории «Проект планировки и проект межевания для размещения линейного объекта: «Строительство и реконструкция улично-дорожной сети городского округа Верхняя Пышма со

строительством трамвайной линии в границах городского округа Верхняя Пышма. 2 этап» на 11 л. 1 экз. (прилагается).

3. Муниципальному бюджетному учреждению «Центр пространственного развития городского округа Верхняя Пышма» подготовить и представить в управление архитектуры и градостроительства администрации городского округа Верхняя Пышма выполненный в соответствии с заданиями, указанными в пункте 2 настоящего постановления и требованиями главы 5 Градостроительного кодекса Российской Федерации Проект в срок до 20.02.2025.

4. Контроль за исполнением настоящего постановления возложить на заместителя главы администрации по строительству и развитию территории городского округа Верхняя Пышма Преснецова С.Н.

5. Опубликовать настоящее постановление в газете «Красное знамя», на официальном интернет-портале правовой информации городского округа Верхняя Пышма ([www.верхняяпышма-право.рф](http://www.верхняяпышма-право.рф)), на официальном сайте городского округа Верхняя Пышма ([www.movp.ru](http://www.movp.ru)) в разделе «Градостроительство и землепользование» - «Проекты планировок и проекты межевания» – «Проекты планировок и проекты межевания линейные объекты».

Глава городского округа



И.В. Соломин

УТВЕРЖДЕНО  
постановлением администрации  
городского округа Верхняя Пышма  
от 16.08.2024 № 1070

**ТЕХНИЧЕСКОЕ ЗАДАНИЕ**  
на разработку внесения изменений в «Проект планировки и проект межевания для размещения линейного объекта: «Строительство и реконструкция улично-дорожной сети городского округа Верхняя Пышма со строительством трамвайной линии в границах городского округа Верхняя Пышма. 2 этап»

№ п/п	Перечень и наименование основных позиций	Содержание основных позиций
1	2	3
<b>I. ОБЩИЕ ТРЕБОВАНИЯ</b>		
1.	Основание для разработки документации	Поручение администрации городского округа Верхняя Пышма от 28.05.2024 № 1251 «О внесении изменений в документацию по планировке территории». Генеральный план городского округа Верхняя Пышма применительно к территории населенного пункта п. Исеть, утвержденный Решением Думы городского округа Верхняя Пышма от 26.02.2010 № 16/1 (в действующей редакции). Административный регламент предоставления муниципальной услуги «Подготовка и утверждение документации по планировке территории», утвержденный постановлением администрации городского округа Верхняя Пышма от 30.12.2022 № 1657.
2.	Инициатор подготовки документации по планировке территории	Администрация городского округа Верхняя Пышма
3.	Исполнитель работ	Муниципальное бюджетное учреждение «Центр пространственного развития городского округа Верхняя Пышма»
4.	Источник финансирования работ по подготовке документации по планировке территории	Средства бюджета городского округа Верхняя Пышма (муниципальное задание).
5.	Вид разрабатываемой документации по планировке территории	Проект планировки территории (изменение № 3), проект межевания территории (изменение № 5).
6.	Сроки разработки документации по планировке территории	20.02.2025
7.	Вид и наименование планируемого к размещению объекта	Размещение объекта капитального строительства – Остановочный комплекс повышенной комфортности с прилегающей

	<p>строительства, его основные характеристики</p>	<p>территорией*.  В состав остановочного комплекса повышенной комфортности входят:  1. Здание автостанции;  2. Перрон прибытия (2 поста);  3. Перрон отправления (3 поста);  4. Площадка межрейсового отстоя автобусов (5 постов );  5. Автостоянка автобусов и фур (для театра);  6. Автостоянка л/автомобилей на 290 м/мест;  7. Автостоянка такси на 26 м/мест;  8. Площадка для сбора и временного хранения ТКО.</p> <p>* характеристики объекта капитального строительства определяются в ходе подготовки документации по планировке территории при содействии муниципального казенного учреждения «Управление капитального строительства и жилищно-коммунального хозяйства городского округа Верхняя Пышма».</p>
8.	<p>Цель подготовки документации</p>	<p>Выделение элементов планировочной структуры, установление границ территорий общего пользования, границ зон планируемого размещения объектов капитального строительства, определение характеристик и очередности планируемого развития территории.  Определение местоположения границ образуемых и изменяемых земельных участков, установление красных линий в связи с образованием и (или) изменением земельного участка, расположенного в границах территории (элементов планировочной структуры).</p>
9.	<p>Нормативные документы и требования нормативного и регулятивного характера, включая назначение территории и требования к ее развитию, установленные документами территориального планирования и правовыми актами</p>	<ul style="list-style-type: none"> <li>– Градостроительный кодекс Российской Федерации (в действующей редакции) (далее - Кодекс);</li> <li>– Земельный кодекс Российской Федерации (в действующей редакции);</li> <li>– Приказ Минэкономразвития России от 01.09.2014 № 540 «Об утверждении классификатора видов разрешенного использования земельных участков»;</li> <li>– Приказ Министерства строительства и развития инфраструктуры Свердловской области от 27.04.2021 № 268-П «Об утверждении описания структур XML-схем, используемых для формирования XML-</li> </ul>

		<p>документов территориального планирования, XML-документов по планировке территории, XML-документов по планировке линейного объекта»;</p> <ul style="list-style-type: none"><li>– Генеральный план городского округа Верхняя Пышма применительно к территории г. Верхняя Пышма, утвержденный Решением Думы городского округа Верхняя Пышма от 26.02.2010 № 16/1 (в действующей редакции);</li><li>– Правила землепользования и застройки на территории городского округа Верхняя Пышма, утвержденные Решением Думы городского округа Верхняя Пышма от 31.10.2019 № 15/4 (в действующей редакции);</li><li>– Нормативы градостроительного проектирования городского округа Верхняя Пышма, утвержденные Решением Думы городского округа Верхняя Пышма от 25.02.2016 № 40/5 (в действующей редакции);</li><li>– Административный регламент предоставления муниципальной услуги «Подготовка и утверждение документации по планировке территории», утвержденный постановлением администрации городского округа Верхняя Пышма от 30.12.2022 № 1657;</li><li>– СП 42.13330.2016. Свод правил. Градостроительство. Планировка и застройка городских и сельских поселений. Актуализированная редакция СНиП 2.07.01-89* (утв. Приказом Минстроя России от 30.12.2016 № 1034/пр);</li><li>– СП 396.1325800.2018 «Улицы и дороги населенных пунктов. Правила градостроительного проектирования»;</li><li>– СНиП 11-04-2003 «Инструкция о порядке разработки, согласования, экспертизе и утверждении градостроительной документации», в части не противоречащей Градостроительному кодексу Российской Федерации;</li><li>– Постановление Главного государственного санитарного врача РФ от 25.09.2007 N 74 (ред. от 28.02.2022) «О введении в действие новой редакции санитарно-эпидемиологических правил и нормативов СанПиН 2.2.1/2.1.1.1200-03 «Санитарно-защитные зоны и санитарная классификация предприятий, сооружений и иных объектов» (Зарегистрировано в Минюсте России 25.01.2008 N 10995);</li></ul>
--	--	--

		<ul style="list-style-type: none"> <li>– РДС 30-201-98 «Инструкция о порядке проектирования и установления красных линий в городах и других поселениях Российской Федерации»;</li> <li>– ГОСТ 21.204-2020 «Система проектной документации для строительства. Условные графические обозначения и изображения элементов генеральных планов и сооружений транспорта»;</li> <li>– Действующие государственные регламенты, нормы, правила, стандарты, а также исходные данные, технические условия и требования, выданные органами государственного надзора и заинтересованными организациями;</li> <li>Иные действующие государственные регламенты, нормы, правила, стандарты, а также исходные данные, технические условия и требования, выданные органами государственного надзора и заинтересованными организациями.</li> </ul>
<b>II. СОСТАВ И СОДЕРЖАНИЕ РАБОТ</b>		
10.	Требования к выполнению инженерных изысканий	Не требуется.
11.	Состав исходных данных для разработки документации по планировке территории	<p>Сбор исходных данных для подготовки документации по планировке территории осуществляется самостоятельно Исполнителем работ.</p> <p>Состав исходных данных:</p> <ol style="list-style-type: none"> <li>1. Данные государственного кадастра недвижимости (кадастровый план территории);</li> <li>2. Выписки из Единого государственного реестра недвижимости;</li> <li>3. Выписки из государственного лесного реестра;</li> <li>4. Генеральный план городского округа Верхняя Пышма применительно к территории г. Верхняя Пышма, утвержденный Решением Думы городского округа Верхняя Пышма от 26.02.2010 № 16/1 (в действующей редакции);</li> <li>5. Правила землепользования и застройки на территории городского округа Верхняя Пышма, утвержденные Решением Думы городского округа Верхняя Пышма от 31.10.2019 № 15/4 (в действующей редакции);</li> <li>6. Материалы ранее утвержденной документации по планировке территории:</li> </ol> <ul style="list-style-type: none"> <li>– Проект планировки территории и проект межевания территории объекта «Строительство и реконструкция улично-</li> </ul>

		<p>дорожной сети городского округа Верхняя Пышма со строительством трамвайной линии в границах городского округа Верхняя Пышма. 2 этап», утвержденные Постановлением администрации городского округа Верхняя Пышма от 28.10.2016 № 1359 (с изменениями от 27.12.2022 № 1625);</p> <p>– Документация по планировке территории «Дорожно-транспортная инфраструктура г. Верхняя Пышма. Транспортный узел от ул. Красных Партизан до ул. Октябрьская», утвержденная Постановлением администрации городского округа Верхняя Пышма от 09.06.2021 № 476;</p> <p>– Документация по планировке территории «Проект планировки и межевания территории на земельном участке площадью 295132 кв.м., расположенном в г. Верхняя Пышма Свердловской области в границах улиц Свердлова - Орджоникидзе - Октябрьской - Александра Козицына - Красноармейской - Спицына - Кривоусова, включая восточную сторону ул. Октябрьской и южную сторону ул. Александра Козицына», утвержденная Постановлением администрации городского округа Верхняя Пышма от 02.10.2020 № 791 (с изменениями от 26.03.2024 № 342);</p> <p>– Документация по планировке территории «Проект планировки территории и проект межевания территории линейного объекта для объекта: «Дождевая канализация застройки территории города Верхняя Пышма в районе ул. Александра Козицына, Октябрьская, Орджоникидзе, пр. Успенский, ул. Обогаителей с устройством очистных сооружений», утвержденная Постановлением администрации городского округа Верхняя Пышма от 05.07.2024 № 861;</p> <p>– Документация по планировке территории «Проект планировки и проект межевания территории для строительства объекта «Выставочный центр «Мир в огне» в г. Верхняя Пышма, Свердловской области», утвержденная Постановлением администрации городского округа Верхняя Пышма от 16.01.2023 № 18 (с изменениями от 07.06.2023 № 699);</p> <p>– Проект планировки и проект межевания территории в кварталах ул. Декабристов – Красных Партизан – Горняков и пр. Успенский</p>
--	--	---

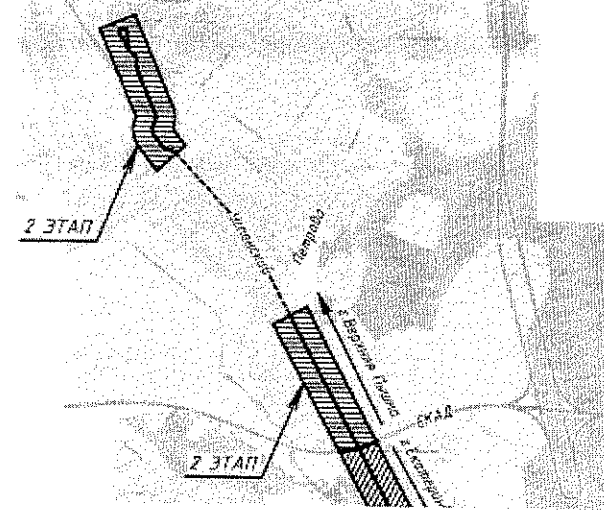
		<p>– Декабристов – Красных Партизан в г. Верхняя Пышма Свердловской области», утвержденные постановлением администрации городского округа Верхняя Пышма от 07.12.2022 № 1508 (с изменениями от 12.01.2024 № 8);</p> <p>– Документация по планировке территории «Улично-дорожная сеть г. Верхняя Пышма. Реконструкция ул. Обогатителей», утвержденная Постановлением администрации городского округа Верхняя Пышма от 22.04.2022 № 470.</p> <p>Состав исходных данных может быть расширен при выполнении работ по подготовке документации по планировке территории.</p>
12.	Требования к выполнению документации по планировке территории	<p>Документацию по планировке территории выполнить в системе координат МСК-66.</p> <p>Документацию по планировке территории выполнить в системе координат МСК-66.</p> <p>Состав документации по планировке территории соответствует документации по планировке территории «Проект планировки территории и проект межевания территории объекта «Строительство и реконструкция улично-дорожной сети городского округа Верхняя Пышма со строительством трамвайной линии в границах городского округа Верхняя Пышма. 2 этап», утвержденной Постановлением администрации городского округа Верхняя Пышма от 28.10.2016 № 1359 (с изменениями от 27.12.2022 № 1625), и может быть дополнен при необходимости.</p> <p>Внести следующие изменения:</p> <ol style="list-style-type: none"> <li>1. Предусмотреть размещение объекта капитального строительства - Остановочный комплекс повышенной комфортности с прилегающей территорией*.</li> </ol> <p>В состав остановочного комплекса повышенной комфортности входят:</p> <ol style="list-style-type: none"> <li>7. Здание автостанции;</li> <li>8. Перрон прибытия (2 поста);</li> <li>9. Перрон отправления (3 поста);</li> <li>10. Площадка межрейсового отстоя автобусов (5 постов );</li> <li>11. Автостоянка автобусов и фур (для театра);</li> <li>12. Автостоянка л/автомобилей на 290</li> </ol>

		<p>м/мест;  13. Автостоянка такси на 26 м/мест;  14. Площадка для сбора и временного хранения ТКО.  2. В основной части проекта планировки территории уточнить:  – Границы проектирования;  – границы зон планируемого размещения линейных объектов;  – границы зон планируемого размещения линейных объектов, подлежащих реконструкции в связи с изменением их местоположения;  – Устанавливаемых красных линий.  В текстовые материалы включить таблицы содержащие перечень уточненных границ и красных линий.  3. Образовать земельный участок для размещения объекта капитального строительства - Остановочный комплекс повышенной комфортности</p> <p>Проект межевания территории в обязательном порядке должен соответствовать требованиям гл. I.1., V.4. Земельного кодекса РФ.</p> <p>* характеристики объекта капитального строительства определяются в ходе подготовки документации по планировке территории при содействии муниципального казенного учреждения «Управление капитального строительства и жилищно-коммунального хозяйства городского округа Верхняя Пышма».</p>
<b>III. ПОРЯДОК ПОДГОТОВКИ И ВЫПОЛНЕНИЯ МАТЕРИАЛОВ ПРОЕКТА</b>		
13.	Этапы разработки документации по планировке территории	<p>Документацию по планировке территории подготовить в I этап:  – Сбор и систематизация исходных данных. Анализ существующего состояния территории, в том числе комплексные инженерные изыскания: инженерно-геодезические, геологические, гидрометеорологические и экологические изыскания для разработки проекта планировки и межевания территории.  – Получение информации о возможности подключения (технологического присоединения) объектов капитального строительства к сетям инженерно-технического обеспечения (за исключением сетей электроснабжения), предусмотренной</p>

		<p>законодательством Российской Федерации о градостроительной деятельности (получение технических условий на перенос, подключение к инженерным сетям);</p> <p>– Разработка проекта планировки территории: утверждаемая часть и обосновывающая часть;</p> <p>– Разработка проекта межевания территории: утверждаемая часть и обосновывающая часть.</p> <p>– Согласование документации по планировке территории с организациями эксплуатирующими инженерные сети.</p> <p>– Передача документации на согласование.</p> <p>Корректировка материалов по замечаниям согласующих организаций в максимально короткие сроки для последующего согласования.</p>
14.	Согласование документации по планировке территории	<p>Документация по планировке территории в полном объеме подлежит согласованию со следующими органами:</p> <ol style="list-style-type: none"> <li>1. Организационными эксплуатирующими инженерные сети расположенные в границах проектирования;</li> <li>2. Муниципальным казенным учреждением «Управление капитального строительства и жилищно-коммунального хозяйства городского округа Верхняя Пышма»;</li> <li>3. Управление архитектуры и градостроительства администрации городского округа Верхняя Пышма.</li> </ol>
15.	Основные требования к содержанию, количеству и форме предоставляемых материалов по этапам разработки документации по планировке территории, последовательность и сроки выполнения работ	<p>Документы и материалы предоставляются на электронном и бумажном носителе в соответствии с приложением № 4 административного регламента предоставления муниципальной услуги «Подготовка и утверждение документации по планировке территории», утвержденный постановлением администрации городского округа Верхняя Пышма от 30.12.2022 № 1657.</p> <p>Материалы проекта межевания территории дополнительно должны быть представлены в соответствии с требованиями Приказа Федеральной службы государственной регистрации, кадастра и картографии от 25.12.2023 № П/0554 «О размещении на официальном сайте Федеральной службы государственной регистрации, кадастра и картографии в информационно-телекоммуникационной сети «Интернет» XML-схем, используемых для формирования документов, карты (плана) объекта</p>

		<p>землеустройства в формате XML, направляемых в форме электронных документов в орган регистрации прав органам и государственной власти, органам и местного самоуправления в порядке межведомственного информационного взаимодействия, в части сведений о границах, зонах, территориях, для внесения в реестр границ ЕГРН».</p> <p>В целях ведения государственной ИСОГД Свердловской области материалы документации по планировке территории, в соответствии со структурой, представленной на сайте Минстроя СО (<a href="https://minstroy.midural.ru/article/show/id/10072">https://minstroy.midural.ru/article/show/id/10072</a>) формируются:</p> <ul style="list-style-type: none"> <li>- Проекты планировки в формате XML;</li> <li>- Проект межевания в форматах .tab, .shp, .mid/.mif;</li> <li>- Границы проектирования координатным описанием территории в формате CSV.</li> </ul> <p>В формате XML (в соответствии с приказом Министерства строительства и развития инфраструктуры Свердловской области от 27.04.2021 № 268-П «Об утверждении описания структур XML-схем, используемых для формирования XML-документов территориального планирования, XML-документов по планировке территории, XML-документов по планировке линейного объекта»), в соответствии с приказом Министерства строительства и развития инфраструктуры Свердловской области от 12.03.2021 № 172-П «Об утверждении требований к структуре и оформлению сведений, документов, материалов, направляемых для размещения в Региональной информационно-аналитической системе управления развитием территории Свердловской области».</p> <p>Структуру адресов (образованных земельных участков) выполнить в соответствии с Постановлением Правительства Российской Федерации от 19.11.2014 № 1221.</p>
16.	Публичные слушания или общественные обсуждения	Требуются* проведение общественных обсуждений, публичных слушаний в соответствии с Положением о порядке организации и проведения общественных

		<p>обсуждений, публичных слушаний в городском округе Верхняя Пышма, утвержденным Решением Думы городского округа Верхняя Пышма от 28.05.2020 № 22/12 (в действующей редакции).</p> <p>Исполнитель работ по подготовке документации по планировке территории принимает участие в проведении общественных обсуждений, публичных слушаний, подготавливает экспозицию материалов выполненной документации по планировке территории, выступает с докладом в защиту подготовленной документации по планировке территории.</p> <p>В случае получения замечаний, предложений в ходе проведения публичных слушаний, общественных обсуждений, исполнитель работ, выполнивший документацию по планировке территории, в срок установленный Заказчиком, выполняет корректировку документации по планировке территории.</p> <p>Размер одного файла, подлежащего опубликованию, не должен превышать 50 Мб.</p> <p>* с учетом Постановления Правительства Свердловской области от 28.04.2022 № 302-ПП (ред. от 01.02.2024) «Об установлении на территории Свердловской области отдельных случаев утверждения органами местного самоуправления муниципальных образований, расположенных на территории Свердловской области, генеральных планов поселений, генеральных планов городских округов, правил землепользования и застройки, документации по планировке территории и внесения в них изменений без проведения в 2022, 2023 и 2024 годах общественных обсуждений или публичных слушаний по проектам указанных документов».</p>
17.	Особые условия	Отсутствуют
<b>IV. СХЕМА ГРАНИЦ ДЕЙСТВИЯ ДОКУМЕНТАЦИИ ПО ПЛАНИРОВКЕ ТЕРРИТОРИИ (границ проектирования *)</b>		

18.	
18.1	<p>Координаты границ проектирования *</p> <p>– * соответствуют документации по планировке территории «Проект планировки территории и проект межевания территории объекта «Строительство и реконструкция улично-дорожной сети городского округа Верхняя Пышма со строительством трамвайной линии в границах городского округа Верхняя Пышма. 2 этап», утвержденной Постановлением администрации городского округа Верхняя Пышма от 28.10.2016 № 1359 (с изменениями от 27.12.2022 № 1625), и могут уточняться в ходе подготовки документации по планировке территории.</p>