ОБЩЕСТВО С ОГРАНИЧЕННОЙ ОТВЕТСТВЕННОСТЬЮ
ПРОЕКТНО-СТРОИТЕЛЬНАЯ КОМПАНИЯ «ЭВЕРЕСТ»

Заказчик - АО «Уралэлектромедь»

Внесение изменений в документацию по планировке территории «Улично- дорожная сеть г. Верхняя Пышма. Реконструкция ул. Обогатителей

ПРОЕКТНАЯ ДОКУМЕНТАЦИЯ

Раздел 1

Проект планировки территории

Графическая часть

ПП-660-25

Из	№	Подп.	Дата
1	660-25		07.2025

Екатеринбург 2025

Изм.	Лист	№ докум.	Подп.	Дата
1	Все			

Лист

Подп. и дата | Инв. № дубл. | Взам. инв. № | Подп. и дата | Инв. № подл.

0000 Копировал Формат А4

ПЕРЕЧЕНЬ КООРДИНАТ ПОВОРОТНЫХ ТОЧЕК "КРАСНЫХ" ЛИНИЙ

Номер точек	Координаты	
	X	Y
1	404328,46	1532975,09
2	404304,24	1532947,21
3	404289,42	1532960,12
4	404253,51	1532919,10
5	404241,17	1532903,25
6	404181,00	1532853,86
7	404106,23	1532816,22
8	403921,00	1532746,41
9	403907,81	1532738,70
10	403840,70	1532680,40
11	403836,66	1532682,91
12	403786,66	1532634,85
13	403782,19	1532686,04
14	403817,15	1532719,64
15	403881,49	1532775,44
16	403901,58	1532787,18
17	403985,31	1532821,32
18	404001,50	1532834,37
19	404055,42	1532863,67
20	404078,00	1532871,71
21	404136,37	1532905,94
22	404185,79	1532951,86
23	404199,65	1532966,73
24	404210,62	1532977,16
25	404210,03	1532977,77
26	404243,62	1533012,53
27	404243,05	1533013,22
28	404272,95	1533037,75

ВЫКОПИРОВКА ИЗ СИТУАЦИОННОГО ПЛАНА г.ВЕРХНЯЯ ПЫШМА

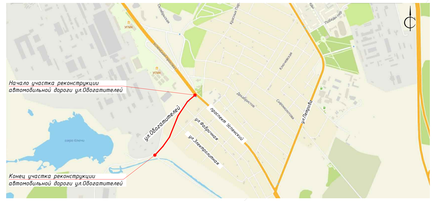

Переустройство ж/д путей см. проект "Реконструкция станции «Электролитная» для возможности приема Экскурсионного поезда СЖД", стадия"ПП", выполненный АО"Уралэлектромедь" в 2021 году

*-"Красная" линия нанесена согласно проекта планировки территории и проекта межевания территории объекта: "Строительство и реконструкция улично-дорожной сети городского округа Верхняя Пышма со строительством трамвайной линии в границах городского округа Верхняя Пышма", ш.36/2015/7015/628сп-ППТ2, утвержденные постановлением администрации городского округа Верхняя Пышма от 28.10.2016 №1359.

"Красная" линия нанесена согласно проекта: "Дорожно-транспортная инфраструктура г.Верхняя Пышма. Автодорога проспект Успенский от ул.Петрова до путепровода. Внесение изменений в проект планировки территории" и проекта "Дорожно-транспортная инфраструктура г.Верхняя Пышма. Автодорога проспект Успенский от ул.Петрова до путепровода. Внесение изменений в проект межевания территории", ш.1740-ППТ, утвержденные постановлением администрации городского округа Верхняя Пышма от 02.10.2019 №1111.

x=404247,78
y=1533061,42

x=404230,76
y=1533080,37

x=404214,88
y=1533100,23

x=404205,32
y=1533089,95

ул. ОБОГАТИТЕЛЕЙ

ул. ЭЛЕКТРОЛИТНАЯ

пр. УСПЕНСКИЙ

"Красная" линия

Ось проектируемого проезда

УСЛОВНЫЕ ОБОЗНАЧЕНИЯ:

сущ.	проект.	
		Границы территории, в отношении которой осуществляется подготовка проекта планировки
		Красные линии, точка перелома границ красных линий и её номер
		Красные линии отменяемые
		Ось проектируемой улицы, ось проектируемых примыканий
		Проезжая часть
		Перспективная территория очистных сооружений
x=404214,88 y=1533100,23		Координаты красной линии согласно ранее утверждённых проектов планировки и межевания территории

						05/2021-ППТ1
Изм.	Кол.уч.	Лист	№док.	Подпись	Дата	Улично-дорожная сеть г. Верхняя Пышма. Реконструкция ул. Обогатителей
Разраб.		Дубенко			09.21	Проект планировки территории. Основная (утверждаемая) часть
Проверил		Брусницын			09.21	
Н.контр.		Лопатина			09.21	Разбивочный чертеж красных линий М 1:500
Гл.проектер		Власова			09.21	

Стадия	Лист	Листов
ППТ	1	

ООО ПСК "Эвриал"

Формат 594х1500

Взам.инв.№ | Подп. и дата | Инв.№ подл.

Перечень координат точек границы проектирования

№	X	Y	№	X	Y	№	X	Y	№	X	Y	№	X	Y	№	X	Y	№	X	Y	№	X	Y	№	X	Y	№	X	Y
1	404168.06	1532756.87	10	404161.27	1532810.13	19	404232.64	1532893.01	28	404325.13	1533006.53	37	404269.07	1533037.82	46	404076.94	1532873.99	55	403758.08	1532730.27	64	403782.94	1532635.90	73	403920.58	1532649.36	82	404095.49	1532729.34
2	404165.72	1532758.61	11	404167.12	1532816.97	20	404242.97	1532901.49	29	404334.30	1533016.08	38	404260.75	1533031.10	47	404054.40	1532865.96	56	403751.45	1532710.59	65	403786.25	1532630.98	74	403943.08	1532639.32	83	404145.42	1532747.95
3	404156.81	1532760.90	12	404174.33	1532825.38	21	404255.44	1532917.51	30	404326.01	1533024.65	39	404239.53	1533013.55	48	404000.11	1532836.46	57	403764.59	1532692.23	66	403789.12	1532633.74	75	403988.36	1532619.12	84	404161.35	1532754.23
4	404142.46	1532764.59	13	404179.39	1532824.71	22	404289.66	1532956.60	31	404326.85	1533025.49	40	404240.27	1533012.66	49	403984.03	1532823.50	58	403763.46	1532679.37	67	403821.96	1532619.00	76	403994.35	1532616.45			
5	404137.23	1532765.94	14	404185.15	1532831.01	23	404304.49	1532943.68	32	404316.40	1533035.80	41	404206.55	1532977.77	50	403900.47	1532789.43	59	403756.84	1532667.50	68	403825.36	1532626.53	77	404015.83	1532661.63			
6	404146.53	1532776.78	15	404189.31	1532835.44	24	404332.09	1532975.46	33	404309.29	1533042.80	42	404207.07	1532977.23	51	403880.03	1532777.48	60	403759.90	1532657.44	69	403848.17	1532642.38	78	404020.12	1532670.66			
7	404140.37	1532782.47	16	404192.33	1532838.70	25	404327.74	1532978.79	34	404292.79	1533060.06	43	404197.87	1532968.49	52	403866.07	1532765.38	61	403765.16	1532649.24	70	403881.66	1532657.09	79	404038.90	1532697.11			
8	404157.97	1532801.51	17	404196.93	1532843.69	26	404324.15	1532982.32	35	404280.95	1533048.77	44	404184.02	1532953.63	53	403821.30	1532819.84	62	403761.04	1532630.98	71	403903.51	1532646.96	80	404064.98	1532713.16			

Условные обозначения

Обозн.	Наименование
— —	Граница территории проектирования

Изм.	Кол.уч.	Лист	№док	Подп.	Дата

ППТ-660-25

Схема (фрагмент карты) планировочной организации структуры территорий городского округа с отображением границ элементов планировочной структуры

Внесение изменений в документацию по планировке территории «Улично-дорожная сеть г. Верхняя Пышма. Реконструкция ул. Обогатителей»

Должность	Фамилия	Подп.	Дата
ГИП	Баландин		06/25
ГАП	Титова		06/25
Геодезист	Веденеев		06/25
Нормоконтролер	Баландин		06/25
Нормоконтролер	Баландин		04/25

АО "Уралэлектромедь"

Стадия	Лист	Листов
ПП	СГ	1

Схема границ территории М1:2000

project everest

Копировал

Формат 420x800

СХЕМА РАЗМЕЩЕНИЯ ПРОЕКТИРУЕМОЙ ТЕРРИТОРИИ В СТРУКТУРЕ ГОРОДА

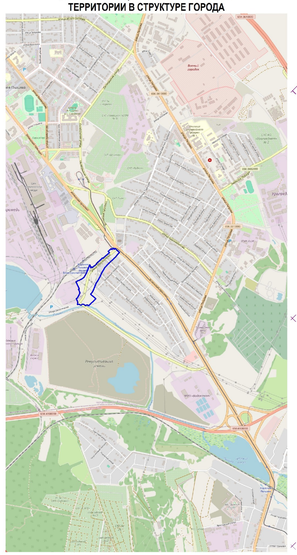

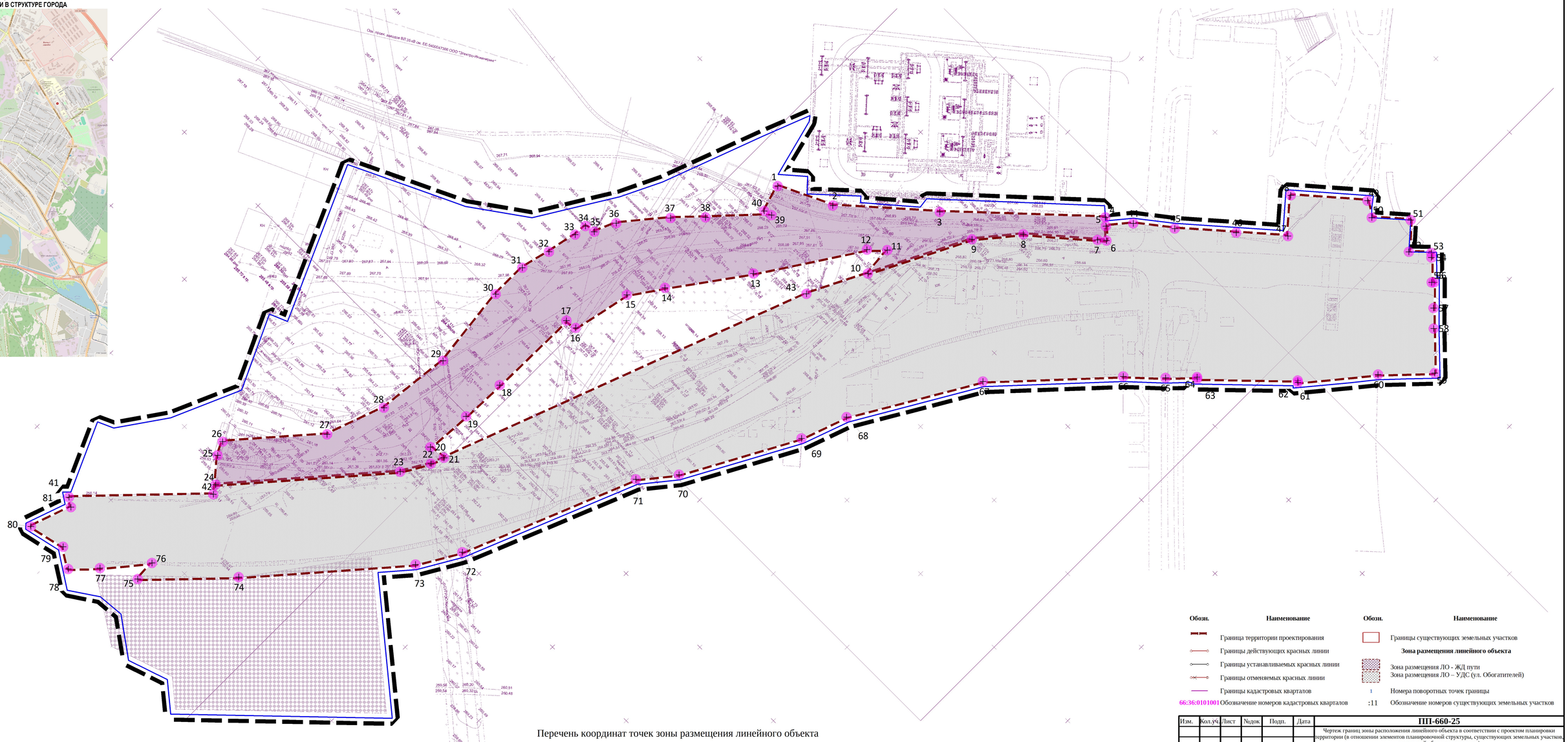

Обозн.	Наименование	Обозн.	Наименование
	Граница территории проектирования		Границы существующих земельных участков
	Границы действующих красных линии		**Зона размещения линейного объекта**
	Границы устанавливаемых красных линии		Зона размещения ЛО - ЖД пути
	Границы отменяемых красных линии		Зона размещения ЛО – УДС (ул. Обогатителей)
	Границы кадастровых кварталов	1	Номера поворотных точек границы
66:36:0101001	Обозначение номеров кадастровых кварталов	:11	Обозначение номеров существующих земельных участков

Перечень координат точек зоны размещения линейного объекта

№	X	Y	№	X	Y	№	X	Y	№	X	Y	№	X	Y	№	X	Y	№	X	Y	№	X	Y	№	X	Y
1	404133.11	1532769.82	10	404134.02	1532830.20	19	403949.02	1532742.26	28	403924.03	1532711.41	37	404085.85	1532744.29	46	404273.00	1532941.36	55	404322.50	1533024.68	64	404210.62	1532977.16	73	403881.49	1532775.44
2	404145.21	1532795.17	11	404148.57	1532828.80	20	403926.48	1532740.63	29	403960.09	1532715.52	38	404097.98	1532755.96	47	404289.42	1532960.12	56	404323.30	1533025.48	65	404199.65	1532966.73	74	403817.15	1532719.64
3	404179.34	1532833.64	12	404141.79	1532821.72	21	403927.39	1532748.82	30	404000.63	1532710.76	39	404121.16	1532777.60	48	404304.24	1532947.21	57	404314.42	1533034.00	66	404185.79	1532951.86	75	403782.20	1532686.04
4	404233.77	1532891.70	13	404095.17	1532791.29	22	403921.00	1532746.41	31	404018.61	1532710.84	40	404120.10	1532773.71	49	404328.46	1532975.09	58	404307.51	1533041.05	67	404136.37	1532905.94	76	403792.49	1532685.41
5	404231.00	1532894.90	14	404060.24	1532766.13	23	403907.81	1532738.70	32	404033.12	1532714.44	41	403786.66	1532634.85	50	404324.15	1532982.32	59	404292.71	1533056.53	68	404078.00	1532871.71	77	403773.10	1532669.48
6	404226.21	1532900.02	15	404044.89	1532755.57	24	403840.69	1532680.40	33	404047.81	1532717.55	42	403836.66	1532682.91	51	404336.54	1532996.34	60	404272.95	1533037.75	69	404055.42	1532863.67	78	403762.00	1532659.00
7	404223.41	1532896.75	16	404016.30	1532749.42	25	403851.40	1532671.12	34	404054.26	1532718.14	43	404106.23	1532816.21	52	404325.13	1533006.53	61	404243.05	1533013.22	70	404001.50	1532834.37	79	403767.83	1532649.71
8	404200.18	1532869.60	17	404015.63	1532743.79	26	403857.74	1532668.18	35	404055.30	1532723.04	44	404241.17	1532903.25	53	404332.37	1533014.52	62	404243.62	1533012.52	71	403985.31	1532821.32	80	403763.80	1532631.87

Изм.	Кол.уч.	Лист	№док	Подп.	Дата

ППТ-660-25

Чертеж границ зоны расположения линейного объекта в соответствии с проектом планировки территории (в отношении элементов планировочной структуры, существующих земельных участков, территорий общего пользования)

Внесение изменений в документацию по планировке территории «Улично-дорожная сеть г. Верхняя Пышма. Реконструкция ул. Обогатителей»

Должность	Фамилия	Подп.	Дата
ГИП	Баландин		06/25
ГАП	Титова		06/25
Геодезист	Веденеев		06/25
Нормоконтрол	Баландин		06/25
Нормоконтрол	Баландин		04/25

АО "Уралэлектромедь"

Стадия	Лист	Листов
ПП	ЧЗЛО	1

Чертеж границ зоны расположения линейного объекта М1:1000

PROJECT everest

Копировал

Формат 420x800

ОБЩЕСТВО С ОГРАНИЧЕННОЙ ОТВЕТСТВЕННОСТЬЮ
ПРОЕКТНО-СТРОИТЕЛЬНАЯ КОМПАНИЯ «ЭВЕРЕСТ»

Заказчик - АО «Уралэлектромедь»

Внесение изменений в документацию по планировке территории «Улично- дорожная сеть г. Верхняя Пышма. Реконструкция ул. Обогатителей

ПРОЕКТНАЯ ДОКУМЕНТАЦИЯ

Раздел 4

Проект межевания территории

Материалы по обоснованию
Текстовая часть

ПМ-660-25

Из	№	Подп.	Дата
1	660-25		07.2025

Екатеринбург 2025

Подп. и дата
Инв. № дубл.
Взам. инв. №
Подп. и дата
Инв. № подл.

Изм.	Лист	№ докум.	Подп.	Дата
1	Все			

Лист

0000 Копировал Формат А4

Оглавление

Введение.....2
Современное использование территории.....5
Обоснование определения местоположения границ и размеровобразуемых земельных участков 6
Обоснование способа образования земельных участков.....6

Введение

4.1 Проект планировки и проект межевания территории разработан в соответствии с постановлением Администрации ГО Верхняя Пышма от 29.06.2021 № 547 «О подготовке проекта планировки территории и проекта межевания территории объекта: «Улично-дорожная сеть г. Верхняя Пышма. Реконструкция ул. Обогатителей», заданием на подготовку внесения изменений в документацию по планировке территории утвержденным Администрацией городского округа Верхняя Пышма от 23.05.2025 №660 «О подготовке внесения изменений в документацию по планировке территории «Улично-дорожная сеть г. Верхняя Пышма. Реконструкция ул. Обогатителей» (Приложение 1).

Целью проекта межевания территории является определение местоположения границ образуемых, изменяемых земельных участков, территорий общего пользования.

При разработке настоящего проекта учтены следующие нормативные правовые акты и нормативные материалы:

1. Градостроительный кодекс Российской Федерации от 29.12.2004 №190-ФЗ;
2. Земельный кодекс Российской Федерации от 25.10.2001 №136-ФЗ;
3. Лесной кодекс Российской Федерации от 04.12.2006 №200-ФЗ;
4. Водный кодекс Российской Федерации;

4.2 5. Региональными нормативами градостроительного проектирования Свердловской области (РНГП СО утверждены постановлением Правительства Свердловской области от 1.08.2023 г. № 435-П);

6. МНГП г. Верхняя Пышма Утверждены Решением №40/5 от 25 февраля 2016 года «О нормативах градостроительного проектирования городского округа Верхняя Пышма» (с изменениями на 21.12.2017 года);
7. СП 42.13330.2016. Свод правил. Градостроительство. Планировка и застройка городских и сельских поселений. Актуализированная редакция СНиП 2.07.01-89*;
8. СНиП 11-04-2003 «Инструкция о порядке разработки, согласования, экспертизы и утверждения градостроительной документации» (в части, не противоречащей Градостроительному Кодексу РФ);
9. Приказ министерства строительства и ЖКХ РФ от 25.04.2017г. № 742/пр «О порядке установления и отображения красных линий, обозначающих границы территорий, занятых линейными объектами и (или) предназначенных для размещения линейных объектов»;
10. Постановлением Правительства Российской Федерации от 12.05.2017 №564 «Об утверждении Положения о составе и содержании проектов планировки территории, предусматривающих размещение одного или нескольких линейных объектов»;
11. СП 11-112-2001 «Порядок разработки и состав раздела «Инженерно-технические мероприятия гражданской обороны. Мероприятия

по предупреждению чрезвычайных ситуаций» градостроительной документации для территории городских и сельских поселений, других муниципальных образований»;

12. СП 2.6.1.2612-10 «Основные санитарные правила обеспечения радиационной безопасности» (ОСПОРБ – 99/2010);

13. СП 115.13330.2016 «Геофизика опасных природных воздействий. Актуализированная редакция СНиП 22-01-95";

14. СП 34.13330.2012 «Автомобильные дороги. Актуализированная редакция СНиП 2.05.02-85* (с Изменениями № 1,2) (далее – СП 34.13330.2012);

15. СНиП 2.01.51-90 «Инженерно-технические мероприятия гражданской обороны»;

16. СТО 70238424.29.240.20.003-2011 «Воздушные линии напряжением 35-750 кВ. Условия создания. нормы и требования»;

17. Постановление правительства Российской Федерации от 24 февраля 2009 №160 «О порядке установления охранных зон объектов электросетевого хозяйства и особых условий использования земельных участков, расположенных в границах таких зон», с изменениями от 21.12.2018.

Исходные материалы, использованные для разработки проекта межевания территории:

1. Топографическая основа масштабов М 1:500;

2. Сведения Государственного кадастра недвижимости (филиал ФГБУ «ФКПРосреестра» по Свердловской области);

3. Приложение к решению Думы городского округа Верхняя Пышма от 25 ноября 2018 года №5/5 «Генеральный план городского округа Верхняя Пышма»;

4. Приложение к решению Думы городского округа Верхняя Пышма от 31 октября 2019 года №15/4 «Правила землепользования и застройки городского округа Верхняя Пышма» (с изменениями);

5. Проект «Улично-дорожная сеть г. Верхняя Пышма. Реконструкция ул. Обогатителей. 1 этап: участок от пр. Успенского до ул. Фабричная», разработанный ООО ПСК «Эверест» в 2021 году;

6. Отчёт по инженерно-геодезическим изысканиям: «Улично-дорожная сеть г. Верхняя Пышма. Реконструкция ул. Обогатителей», ш.№17-09/21-ИГДИ, разработанный ИП Давыдов Г.А. в 2021 году;

7. Отчёт по инженерно-геологическим изысканиям: «Улично-дорожная сеть г. Верхняя Пышма. Реконструкция ул. Обогатителей», ш.№02-11/21-ИГИ, разработанный ИП Давыдов Г.А. в 2021 году;

8. Проект: «Проект планировки и межевания для размещения линейного объекта: «Строительства и реконструкция улично-дорожной сети городского округа Верхняя Пышма со строительством трамвайной линии в границах городского округа Верхняя Пышма»», утверждённый постановлением администрации городского округа Верхняя Пышма от

28.10.2016 №1359 «Об утверждении проекта планировки территории и проекта межевания территории»;

9. Ранее разработанный проект: «Проект планировки и межевания территории в границах ул. Декабристов-Красных Партизан-Горняков и в границах просп. Успенский - ул. Декабристов - ул. Красных Партизан в г. Верхняя Пышма»;

10. Проект: «Дорожно-транспортная инфраструктура г. Верхняя Пышма. Автодорога проспект Успенский от ул. Петрова до путепровода» г. Верхняя Пыша Свердловской области. Внесение изменений в проект планировки территории», утверждённый постановлением администрации городского округа Верхняя Пышма от 02.04.2021 №253 «Об утверждении проекта «Дорожно-транспортная инфраструктура г. Верхняя Пышма. Автодорога проспект Успенский от ул. Петрова до путепровода. Внесение изменений в проект межевания территории»;

11. Проект: ««Центральная распределительная подстанция 6кВ». Реконструкция сети железнодорожных путей необщего пользования ЖДЦ АО «Уралэлектромедь» и подготовительные работы», разработанный АО «Уралэлектромедь» в 2020 году.

4.3

12. Постановления администрации городского округа Верхняя Пышма от 23.05.2025 №660 «О подготовке внесения изменений в документацию по планировке территории «Улично-дорожная сеть г. Верхняя Пышма. Реконструкция ул. Обогатителей».

13. Генеральный план городского округа Верхняя Пышма применительно к территории города Верхняя Пышма, утвержденный Решением думы городского округа Верхняя Пышма от 29 мая 2017 годы №58/1 (далее - Генеральный план).

Современное использование территории

Согласно положениям Генерального плана, линейные объекты находятся на территории следующих функциональных зон: «Зона застройки индивидуальными отдельно стоящими жилыми домами с приусадебными земельными участками», «Зона производственных объектов», «Территория озеленения специального назначения».

Зона планируемого размещения линейных объектов проходит по землям населенных пунктов, в кадастровых кварталах 66:36:0108004, 66:36:0111062, 66:36:0111063, 66:36:0111064, 66:36:0111065, 66:36:0111066, 66:36:0111088.

В целях размещения линейного объекта настоящим проектом предусмотрена необходимость использования земельных участков полностью либо частично.

Территория, прилегающая к участку с северо-западной стороны, свободна от застройки, территория с юго-восточной граничит с территорией малоэтажного строительства. В настоящее время в полосе проектируемой дороги, частично проходит существующая улица Обогатителей.

В границах проектируемой территории присутствуют зоны с особыми условиями использования территорий (ЗОУИТ). Перечень ЗОУИТ приведен в Таблице 1.

В границах проектируемой территории отсутствуют территории объектов культурного наследия; особо охраняемые природные территории; границы лесничеств, участковых лесничеств, лесных кварталов, лесотаксационных выделов или частей лесотаксационных выделов.

Таблица 1 - Перечень зон с особыми условиями использования территорий

№ п/п	Номер зоны	Вид зоны
1	66:36-6.86	Санитарно-защитная зона предприятий, сооружений и иных объектов
2	66:36-6.373	Санитарно-защитная зона предприятий, сооружений и иных объектов
3	66:36-6.11	Охранная зона инженерных коммуникаций
4	66:00-6.551	Охранная зона инженерных коммуникаций
5	66:00-6.564	Охранная зона инженерных коммуникаций
6	66:00-6.718	Охранная зона инженерных коммуникаций
7	66:00-6.450	Охранная зона инженерных коммуникаций
8	66:00-6.1323	Прибрежная защитная полоса
9	66:00-6.1322	Водоохранная зона
10	66:00-6.1883	Зона публичного сервитута
11	66:36-6.378	Зона публичного сервитута

Обоснование определения местоположения границ и размеровобразуемых земельных участков

Проектом предусмотрено размещение линейного объекта «Улично-дорожная сетьг. Верхняя Пышма. Реконструкция ул. Обогатителей».

Границы и размеры земельных участков, определены в соответствии с проектнымирешениями Проекта планировки территории.

4.4 Проектом межевания предусмотрено формирование пяти земельных участков:

2.1 площадью 10550 м^2 для размещения линейного объекта (первая очередь строительства);

2.2 площадью 7397 м^2 для размещения очистных сооружений;

2.3 площадью 589 м^2 для подземного пешеходного перехода;

2.4 площадью 28074 м^2 для размещения линейного объекта (вторая очередь строительства).

2.5 площадью 11229 м^2 для размещения линейного объекта (Реконструкция железнодорожных путей необщего пользования АО «Уралэлектромедь»)

Обоснование способа образования земельных участков

В соответствии с проектными решениями в границах линейного объекта полностью или частично располагаются существующие земельные участки. Земельные участки, полностью попадающие в границы проектирования подлежат изъятию по основаниям п. 2 статьи 49 "Земельного кодекса Российской Федерации" от 25.10.2001 N 136-ФЗ. Земельные участки, частично попадающие в границы проектирования, подлежат разделу с последующим изъятием в границах проектирования. Раздел земельных участков выполняется в случае возможности рационального использования не изымаемой части, в соответствии с видом разрешенного использования и Правил землепользования и застройки на территории городского округа Верхняя Пышма, утвержденные Решением Городской Думы городского округа Верхняя Пышма от 26.03.2020 года № 20/7.

Реализация проекта межевания территории предусмотрена в два этапа. На Этапе 1 (подготовительном) происходит образование участков путём раздела существующих земельных участков, а так же образование земельных участков из земель, находящихся в государственной или муниципальной собственности. После образования участков Этапа 1 происходит изъятие участков, расположенных в границах проектирования. На этапе 2 происходит образование пяти земельных участков.

Образование земельных участков 2.1, 2.3, 2.4, 2.5 осуществляется путем перераспределения земельных участков и земель, находящихся в государственной или муниципальной собственности. Образование земельного участка 2.2 осуществляется из земель, находящихся в государственной или муниципальной собственности.

Определение местоположения границ образуемых земельных участков

Этапа 1 обусловлено дальнейшим образованием земельного участка линейного объекта «Улично-дорожная сеть г. Верхняя Пышма. Реконструкция ул. Обогатителей» на Этапе 2.

Образование земельных участков Этапа 2 возможно после регистрации прав на земельные участки с кадастровыми номерами 66:36:0108004:284, 66:36:0111063:125, 66:36:0111063:128 и земельный участок с условным номером 1.3, образуемый на Этапе 1.

В проекте межевания не используются сведения об обособленном земельном участке с кадастровым номером 66:36:0111088:6, входящим в состав единого землепользования с кадастровым номером 66:36:0000000:149, принадлежащим на праве постоянного (бессрочного) пользования ГКУ СО «Управление автомобильных дорог», на основании Письма ГКУ СО «Управление автомобильных дорог» №12-13269 от 19.12.2022г. «О предоставлении информации» (Приложение 1).