

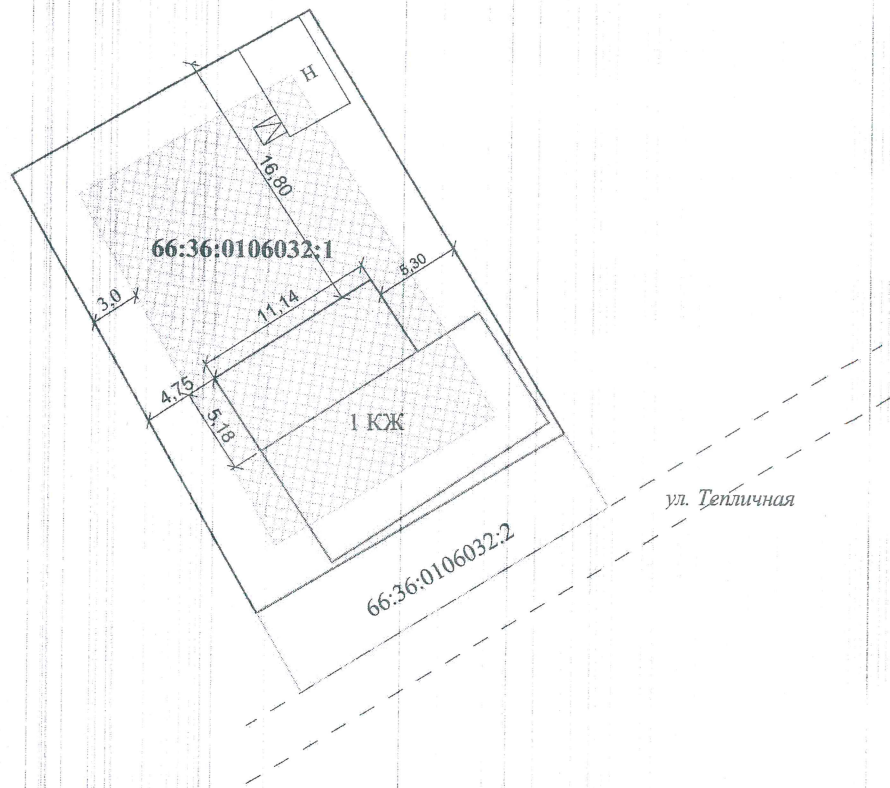


Схема планировочной организации земельного участка с кадастровым номером 66:36:0106032:1 по адресу: Свердловская обл., г. Верхняя Пышма, ул. Тепличная, д. 20
Масштаб 1:500

Условные обозначения:

-  - Существующая часть жилого дома
-  - Пристраиваемая часть жилого дома

- Количество этажей - 1 шт.
- Общая площадь жилого дома после реконструкции - 166,3 кв.м.



Условные обозначения:

Контур земельного участка, в пределах которого расположен здание

Вновь образованная часть контура здания

Кадастровый номер земельного участка, в пределах которого расположен здания

Кадастровый номер кадастрового квартала

66:36:0106032:1
 отдел государственного бюджетного учреждения
 Свердловская область территориальный центр
 предоставления государственных и муниципальных услуг
 в ЛОК / № 66:36:0106032
 С подлинным сверено
 Ш АРИЗЯНОВА И С
 /Фамилия И.О., специалист, подпись

Копия плана Александра М. С.