

ООО НПО «Архитектура»

**ПРОЕКТ МЕЖЕВАНИЯ
ТЕРРИТОРИИ НА ЗЕМЕЛЬНОМ УЧАСТКЕ ПЛОЩАДЬЮ
295132 кв.м., РАСПОЛОЖЕННОМ В Г. ВЕРХНЯЯ ПЫШМА
СВЕРДЛОВСКОЙ ОБЛАСТИ В ГРАНИЦАХ УЛИЦ
СВЕРДЛОВА – ОРДЖОНИКИДЗЕ – ОКТЯБРЬСКОЙ –
АЛЕКСАНДРА КОЗИЦЫНА – КРАСНОАРМЕЙСКОЙ –
СПИЦЫНА – КРИВОУСОВА, ВКЛЮЧАЯ ВОСТОЧНУЮ
СТОРОНУ УЛ. ОКТЯБРЬСКОЙ И ЮЖНУЮ СТОРОНУ
УЛ. АЛЕКСАНДРА КОЗИЦЫНА**

ВНЕСЕНИЕ ИЗМЕНЕНИЙ

Основная (утверждаемая) часть

шифр: 02-2025 ПМТ

Том 3

Изм.14

Изм	№ док.	Подпись	Дата
7			07.2021
8			04.2023
9			06.2023
10			10.2023
11			03.2024
12			04.2024
13			10.2024
14			07.2025

**г. Верхняя Пышма
2025 г.**

ООО НПО «Архитектура»

**ПРОЕКТ МЕЖЕВАНИЯ
ТЕРРИТОРИИ НА ЗЕМЕЛЬНОМ УЧАСТКЕ ПЛОЩАДЬЮ
295132 кв.м., РАСПОЛОЖЕННОМ В Г. ВЕРХНЯЯ ПЫШМА
СВЕРДЛОВСКОЙ ОБЛАСТИ В ГРАНИЦАХ УЛИЦ
СВЕРДЛОВА – ОРДЖОНИКИДЗЕ – ОКТЯБРЬСКОЙ –
АЛЕКСАНДРА КОЗИЦЫНА – КРАСНОАРМЕЙСКОЙ –
СПИЦЫНА – КРИВОУСОВА, ВКЛЮЧАЯ ВОСТОЧНУЮ
СТОРОНУ УЛ. ОКТЯБРЬСКОЙ И ЮЖНУЮ СТОРОНУ
УЛ. АЛЕКСАНДРА КОЗИЦЫНА**

ВНЕСЕНИЕ ИЗМЕНЕНИЙ

Основная (утверждаемая) часть

шифр: 02-2025 ПМТ

Том 3

Изм.14

**Инженер
Генерального плана**

Д.Д.Ткачев

**г. Верхняя Пышма
2025 г.**

**СОСТАВ
ПРОЕКТА ПЛАНИРОВКИ И ПРОЕКТА МЕЖЕВАНИЯ ТЕРРИТОРИИ**

№ тома	Обозначение	Наименование	Примечание
Проект планировки и проект межевания территории			
1	16/14/04/2020 -776 – ППТ	Проект планировки территории. Основная (утверждаемая) часть.	Изм.6
2	16/14/04/2020 -776 – ППТ.2	Материалы по обоснованию проекта планировки территории.	
3	16/14/04/2020 -776 – ПМТ	Проект межевания территории. Основная (утверждаемая) часть.	Изм.11,12,13,14
4	16/14/04/2020-776 – ПМТ.2	Материалы по обоснованию проекта межевания территории.	

СОДЕРЖАНИЕ:

Обозначение	Наименование	Примечание
94-2707-2023 – ПМТ.С	Содержание	
94-2707-2023 – ПМТ.СП	Состав проекта планировки и проекта межевания территории	
	Текстовая часть	
94-2707-2023 – ПМТ.ПЗ	1.Общие данные	л.8
	2.Красные линии	л.12
	3.Сведения о земельных участках и их частях	л.16
	3.1Перечень земельных участков, подлежащих изъятию для муниципальных нужд	л.17
	3.1.1 Перечень объектов недвижимости, подлежащих изъятию для муниципальных нужд	л.39
	3.2 Сведения об образуемых земельных участках (на период подготовки)	л.54
	3.3 Ведомость координат образуемых земельных участков (на период подготовки)	л.66
	3.4 Сведения об образуемых земельных участках (на расчетный срок)	л.106
	3.5 Ведомость координат образуемых земельных участков (на расчетный срок)	л.111
Приложения:	Поручение администрации ГО Верхняя Пышма от 05.12.2022 № 2881	б/н
	Поручение администрации ГО Верхняя Пышма от 03.02.2023 № 283	б/н
	Графическая часть	
94-2707-2023 ПМТ. ГЧ 1	Основной чертеж проекта межевания территории	л.1
16/14/04/2020 -776– ПМТ. ГЧ 2	Ведомость координат земельных участков	л.2
16/14/04/2020 -776– ПМТ. ГЧ 3	Ведомость координат земельных участков	л.3
16/14/04/2020 -776 – ПМТ. ГЧ 4	Ведомость координат земельных участков	л.4

16/14/04/2020 -776 – ПМТ. ГЧ 5	Чертеж красных линий М 1:2000	л.5
152-2881-2022 ПМТ.ГЧ 6	Чертеж проекта межевания территории (на период подготовки) в отношении линейных объектов и земельных участков 3.7 и 3.10 М 1:2000	л.6
152-2881-2022 ПМТ.ГЧ	Чертеж межевания территории (на период подготовки) в отношении земельных участков 3.4, 3.9,3.10. М 1:1000	л.6.1
152-2881-2022 ПМТ.ГЧ 7	Чертеж проекта межевания территории (на расчетный срок) в отношении линейных объектов и земельных участков 3.7 и 3.10 М 1:2000	л.7
152-2881-2022 ПМТ.ГЧ	Чертеж межевания территории (на расчетный срок) в отношении земельных участков 3.4, 3.9, 3.10 М 1:1000	л.7.1
16/14/04/2020 -776 – ПМТ. ГЧ 8	Чертеж проекта межевания территории (на период подготовки) в отношении земельного участка 2.1.5. М 1:1000	л.8
16/14/04/2020 -776 – ПМТ. ГЧ 9.1	Чертеж проекта межевания территории в отношении земельных участков квартала 2.2 (на период подготовки) М 1:1000	л.9.1
16/14/04/2020 -776 – ПМТ. ГЧ 9.2	Чертеж проекта межевания территории в отношении земельных участков квартала 2.2 (на расчетный срок) М 1:1000	л.9.2
16/14/04/2020 -776 – ПМТ. ГЧ 10	Чертеж проекта межевания территории в отношении земельных участков 1.2.1, 1.2, 1.6, 1.7, 1.12, 1.13, 1.14 и 1.15 М 1:1000	л.10
276-2220-2024 ПМТ. ГЧ 9	Фрагмент чертежа проекта межевания территории М 1:2000	л.9

115/25-2025 ПМТ 02-2025 ПМТ	Фрагмент внесения изменений № 14 в чертеж межевания территории М 1:1000	л.10.1 л.11
--------------------------------	--	----------------

Лист регистрации изменения №11,12,13,14 в документацию по планировке территории «Проект межевания территории на земельном участке площадью 295132 кв.м., расположенном в г. Верхняя Пышма Свердловской области в границах улиц Свердлова – Орджоникидзе - Октябрьской – Александра Козицына – Красноармейской - Спицына – Кривоусова, включая восточную сторону ул. Октябрьской и южную сторону ул. Александра Козицына»

№ изм.	Том	Наименование	Кол-во листов	Локация изменений	Примечание
1	2	3	4	5	6
Текстовая часть					
Изм11	Том 3 33-96-2024– ПМТ	Проект межевания территории. Текстовая часть	120	Стр.8	Изм.11.1 Обоснование внесенных изменений
				Стр.17	Изм.11.2 Изменилось наименование таблицы №2
				Стр.19	Изм.11.3 в таблице №2
				Стр.21	Изм.11.4 добавлены ОКС в таблицу №2
				Стр.22	Изм.11.5 добавлены ОКС в таблицу №2
				Стр.23	Изм.11.6 добавлены ОКС в таблицу №2
				Стр.41	Изм.11.7 добавлены ЗУ в таблицу №2
				Стр.50	Изм.11.8. Добавлены пункты 82-164 в таблицу № 2.1
Изм12	Том 3 33-96-2024– ПМТ	Проект межевания территории. Текстовая часть	114	Стр.9	Изм.12.1 Обоснование внесенных изменений
				Стр.53-54	Изм.12.2 Добавлены образуемые на период подготовки ЗУ в квартале 2.2
				Стр.84-89	Изм.12.3 Добавлены координаты образуемых на

					период подготовки ЗУ в квартале 2.2
				Стр.100	Изм.12.4 Добавлены образуемые на расчетный срок ЗУ в квартале 2.2
				Стр.105-107	Изм.12.5 Добавлены координаты образуемых на расчетный срок ЗУ в квартале 2.2
Графическая часть					
Изм12	33-96-2024-ПМТ.ГЧ.2	Ведомость координат земельных участков	1	Л2	Изм.12 Новый лист вместо 16/14/04/2020-776-ПМТ.ГЧ.2
	33-96-2024-ПМТ.ГЧ.9.1	Чертеж межевания территории (на период подготовки) в отношении земельных участков в квартале 2.2	1	Л.9.1	Изм.12 Новый лист вместо 152-2881-2022 ПМТ.ГЧ.9.1
	33-96-2024-ПМТ.ГЧ.9.2	Чертеж межевания территории (на расчетный срок) в отношении земельных участков в квартале 2.2	1	Л.9.2	Изм.12 Новый лист вместо 152-2881-2022 ПМТ.ГЧ.9.2
Изм13	Том 3 276-2707-2023-ПМТ.ПЗ	Проект межевания территории. Текстовая часть	137	Стр.10	Изм.13.1 Обоснование внесенных изменений
				Стр.12	Изм.13.2 Добавлено описание внесенных изменений
				Стр.19	Изм.13.3 Добавлены образуемые участки на период подготовки :ЗУ1, :ЗУ2, :ЗУ3
				Стр.58-59	Изм.13.4 Добавлено описание образуемого

					участка :ЗУ1, :ЗУ2, :ЗУ3
				Стр.80-81	Изм.13.5 Добавлены координаты образуемого земельного участка 12.7.55
				Стр.99-101	Изм.13.6 Добавлено описание образуемого участка :ЗУ1, :ЗУ2, :ЗУ3
				Стр.104	Изм.13.6 Добавлено описание образуемого участка 7.2
				Стр.114	Изм.13.7 Добавлены координаты образуемого земельного участка 7.2
				Стр.117	Изм.13.8 Добавлены сведения о сервитутах чзу1, чзу2, чзу3
		Проект межевания территории.Графическая часть	10	Лист 1	Изм.13.1. Добавлен участок 7.2
				Лист 9	Изм.13. Новый лист
Изм14	Том 3 115/25-2025 ПМТ.ПЗ	Проект межевания территории. Текстовая часть	146	Стр.13-14	Изм.14.1 Обоснование внесенных изменений
				Стр.15	Изм.14.2 Добавлено описание внесенных изменений
				Стр.19	Изм.14.3 Изменены координаты характерных точек красных линий
				Стр.22	Изм.14.4 Добавлены образуемые участки на 1 этап

					и 2 этап ПМТ :ЗУ5.1, :ЗУ5.2,:ЗУ4, :ЗУ5, :ЗУ2.1, :ЗУ2.2, :ЗУ2.3, :ЗУ2.4, :ЗУ2.5
				Стр.33	Изм. 14.5 Добавлено предложение уточнить границы земельного участка с КН 66:36:0111007:1
				Стр.49-50	Изм. 14.6 Добавлен перечень земельных участков , подлежащих изъятию для муниципальных нужд
				Стр.68-69	Изм. 14.7 Добавлен перечень объектов недвижимости, подлежащих изъятию для муниципальных нужд
				Стр.69-74	Изм. 14.8 Добавлен перечень земельных участков и объектов недвижимости, подлежащих выкупу
				Стр.78-83	Изм.14.9 Изменены или аннулированы сведения о земельных участках с уловными номерами 12.8.9- 12.8.14, 3.4.1- 3.4.6, 3.4.10- 3.4.17, 3.9.5, 3.10.3, 3.10.5, 3.10.10, 3.10.12
				Стр. 86-90	Изм.14.10

					Добавлено описание образуемого участка :ЗУ5.1, :ЗУ5.2, :ЗУ4-:ЗУ34, :ЗУ2.1, :ЗУ2.2, :ЗУ2.3, :ЗУ2.4, :ЗУ2.5
				Стр.123-125	Изм.14.11 Аннулированы сведения о земельных участках с уловными номерами 3.4.1-3.4.6, 3.4.10-3.4.17
				Стр.133-141	Изм.14.12 Добавлены координаты образуемых земельных участков :ЗУ5.1, :ЗУ5.2, :ЗУ4-:ЗУ34, :ЗУ2.1, :ЗУ2.2, :ЗУ2.3, :ЗУ2.4, :ЗУ2.5
				Стр.143-146	Изм.14.13 Аннулированы сведения о земельном участке с уловным номером 3.4. Добавлено описание образуемых земельных участков :ЗУ4, :ЗУ5
				Стр.155-156	Изм.14.14 Аннулированы сведения о земельном участке с уловным номером 3.4
				Стр.157-158	Изм.14.15 Добавлены координаты образуемых земельных участков :ЗУ4, :ЗУ5
				Стр.160-162	Изм.14.16 Добавлены

					сведения о сервитутах
				Стр.163-164	Изм.14.17 Изменена граница проектирования
		Проект межевания территории.Графическая часть	11	Лист 1	Изм.14.1. Добавлены участки :ЗУ4, :ЗУ5
				Лист 6.1	Изм.14.1
				Лист 10.1	Изм.14. Новый лист
				Лист 11	Изм.14. Новый лист

1.ОБЩИЕ ДАННЫЕ

Подготовка внесения изменений в проект межевания территории на земельном участке площадью 295132 кв.м., расположенном в г. Верхняя Пышма Свердловской области в границах улиц Свердлова – Орджоникидзе – Октябрьской – Александра Козицына – Красноармейской - Спицына – Кривоусова, включая восточную сторону ул. Октябрьской и южную сторону ул. Александра Козицына, утвержденного Постановлением администрации городского округа Верхняя Пышма от 02.10.2020 № 791, осуществляется на основании:

- Поручения администрации городского округа Верхняя Пышма от 22.03.2021 № 776 (пункт 2);
- Договора № 16 от 14.04.2020 г на проектные работы (внесение изменений в ранее утвержденную документацию по планировке территории), заключенного между МБУ «Центр пространственного развития ГО Верхняя Пышма» и ООО «СЗ «ПышмаСтройИнвест»;
- Договора № 122 от 18.06.2021 г на проектные (внесение изменений в ранее утвержденную документацию по планировке территории), заключенного между МБУ «Центр пространственного развития ГО Верхняя Пышма» и ООО СЗ «СК «Актив».

Подготовка внесения изменений №8 в документацию по планировке территории «Проект межевания территории на земельном участке площадью 295132 кв.м., расположенном в г. Верхняя Пышма Свердловской области в границах улиц Свердлова – Орджоникидзе - Октябрьской – Александра Козицына – Красноармейской - Спицына – Кривоусова, включая восточную сторону ул. Октябрьской и южную сторону ул. Александра Козицына», утвержденную Постановлением администрации городского округа Верхняя Пышма от 23.11.2021 № 986, осуществляется на основании Поручения администрации городского округа Верхняя Пышма от 05.12.2022 № 2881.

Изм.9.1 Подготовка внесения изменений № 9 в документацию по планировке территории «Проект межевания территории на земельном участке площадью 295132 кв.м., расположенном в г. Верхняя Пышма Свердловской области в границах улиц Свердлова – Орджоникидзе - Октябрьской – Александра Козицына – Красноармейской - Спицына – Кривоусова, включая восточную сторону ул. Октябрьской и южную сторону ул. Александра Козицына», утвержденную Постановлением администрации городского округа Верхняя Пышма от 24.04.2023 № 422, осуществляется на основании Поручения администрации городского округа Верхняя Пышма от 05.12.2022 № 2881 и

Поручения администрации городского округа Верхняя Пышма от 03.02.2023 № 283.

Изм.12.1 Подготовка внесения изменений №10 в документацию по планировке территории «Проект межевания территории на земельном участке площадью 295132 кв.м., расположенном в г. Верхняя Пышма Свердловской области в границах улиц Свердлова – Орджоникидзе - Октябрьской – Александра Козицына – Красноармейской - Спицына – Кривоусова, включая восточную сторону ул. Октябрьской и южную сторону ул. Александра Козицына», утвержденную Постановлением администрации городского округа Верхняя Пышма от 31.07.2023 № 926 на основании действующего Договора о развитии застроенной территории

Изм.11.1 Подготовка внесения изменений №11 в документацию по планировке территории «Проект межевания территории на земельном участке площадью 295132 кв.м., расположенном в г. Верхняя Пышма Свердловской области в границах улиц Свердлова – Орджоникидзе - Октябрьской – Александра Козицына – Красноармейской - Спицына – Кривоусова, включая восточную сторону ул. Октябрьской и южную сторону ул. Александра Козицына», утвержденную Постановлением администрации городского округа Верхняя Пышма от 27.12.2023 № 1558 осуществляется на основании Поручения администрации городского округа Верхняя Пышма от 18.01.2024 № 96.

Изм.13.1 Подготовка внесения изменений №13 в документацию по планировке территории «Проект межевания территории на земельном участке площадью 295132 кв.м., расположенном в г. Верхняя Пышма Свердловской области в границах улиц Свердлова – Орджоникидзе - Октябрьской – Александра Козицына – Красноармейской - Спицына – Кривоусова, включая восточную сторону ул. Октябрьской и южную сторону ул. Александра Козицына», утвержденную Постановлением администрации городского округа Верхняя Пышма от 26.03.2024 № 342 осуществляется на основании Поручения администрации городского округа Верхняя Пышма от 10.10.2023 № 2707, а также на основании поручения от 05.06.2024 №1337, от 02.09.2024 №2148, от 11.09.2024 №2220.

Изм.14.1 Подготовка внесения изменений №14 в документацию по планировке территории «Проект межевания территории на земельном участке площадью 295132 кв.м., расположенном в г. Верхняя Пышма Свердловской области в границах улиц Свердлова – Орджоникидзе - Октябрьской – Александра Козицына – Красноармейской - Спицына – Кривоусова, включая восточную сторону ул. Октябрьской и южную сторону ул. Александра Козицына», утвержденную Постановлением администрации городского округа Верхняя

Пышма от 26.03.2024 № 342 осуществляется на основании Договора № 115/25 от 27.05.2025 и технического задания.



Рис.1.

Участок проектирования расположен в центральной части города Верхняя Пышма (рис.1).

Изменения в проект межевания по вышеуказанной территории вносятся в части:

- 1) Изменения границы проектирования (в связи с актуализацией данных на вышеуказанной территории);
- 2) Формирования земельных участков под ранее изъятыми гаражами в районе земельных участков с кадастровыми номерами 66:36:0111007:11, 66:36:0111007:1 под размещение автопарковочных мест для объектов культуры и объектов местного значения, с присвоением видов разрешенного использования: код 3.0 «общественное использование объектов капитального строительства» и код 2.7.1 – «хранение автотранспорта»;
- 3) Актуализации данных в отношении местоположения объекта капитального строительства – «Дворца Самбо»;
- 4) Определения границ зон линейных объектов:
 - Участок улицы Октябрьская (пересечение с ул. Александра Козицына и проектируемого трамвайного кольца);
 - Участок улицы Александра Козицына (пересечение с ул. Волоскова);

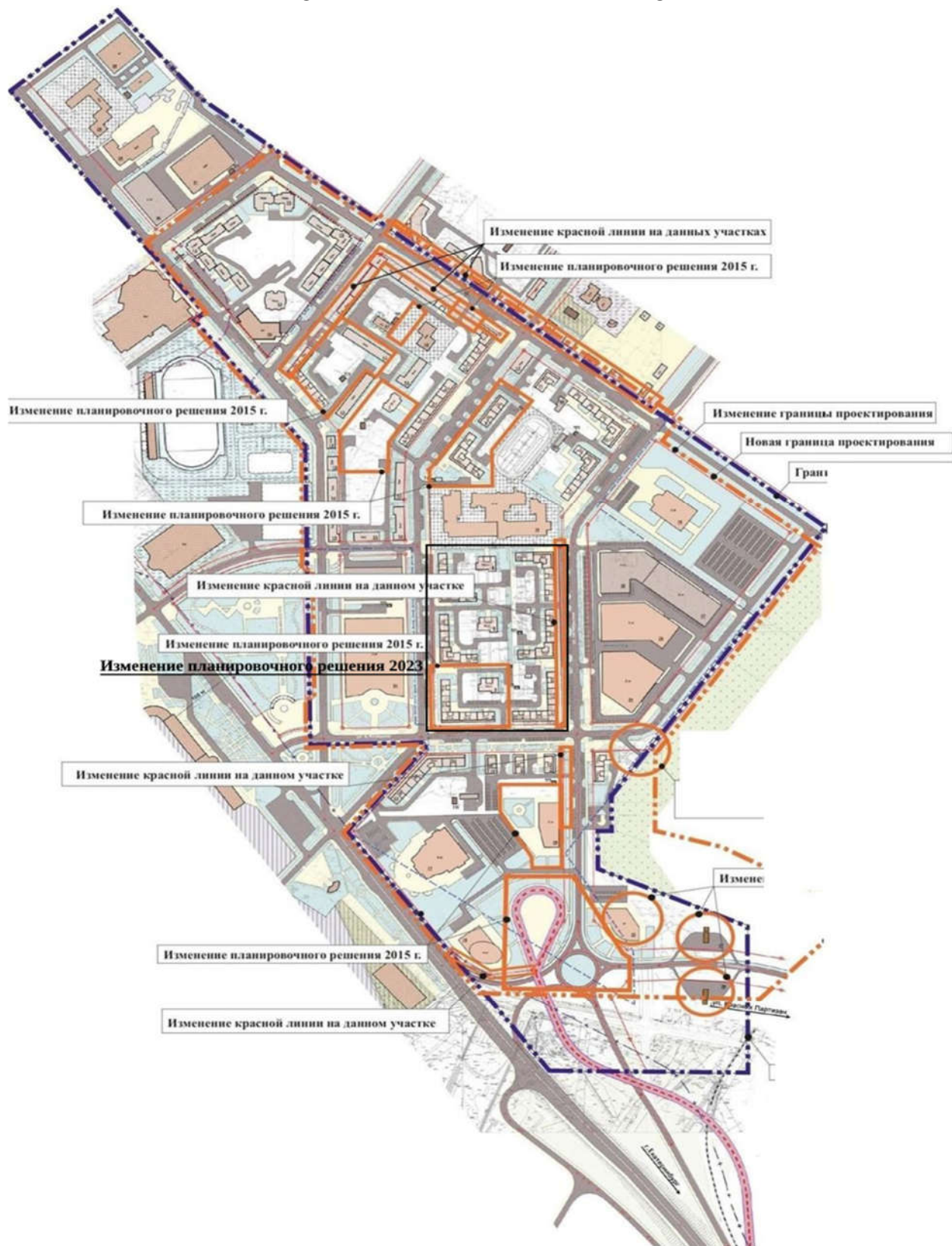
- 5) Актуализации сведений в отношении территории, планируемой для размещения трамвайного кольца;
- 6) Изменений красных линий застройки (7 участков изменений). Сведения в отношении изменений красных линий застройки даны в разделе № 2 «Красные линии»;
- 7) Изменения планировочного решения квартала 2.2 жилой застройки;
- 8) Внесение изменений в соответствии с Заключением комиссии по проведению общественных обсуждений от 12.07.2021г.
- 9) Формирования земельного участка под объектом капитального строительства «Дворец Самбо» с целью выделения отдельного земельного участка в постоянное (бессрочное) пользование МАУ «Спортивная школа единоборств». Изм.9.2
- 10) Формирование земельного участка под объектом капитального строительства «Гастрольный универсальный театр» с организацией на вновь созданном земельном участке автомобильной парковки с последующим ее предоставлением в аренду ООО «Театр XXI»;
- 11) Обеспечение проезда к автомобильной парковке от ул. Октябрьской;
- 12) Актуализация данных по подлежащим изъятию гаражным боксам, попадающим на планируемую автомобильную дорогу ул. Александра Козицына.
- 13) Актуализация данных по образуемым земельным участкам на территории квартала 2.2;
- 14) Определение местоположения границ образуемого земельного участка под линейным объектом -тепловой сетью (планируемой) и дальнейшего образования соответствующего земельного участка для строительства тепловой сети, учитывая обращение АО «Управление тепловыми сетями»; Изм.13.2
- 15) Образование земельного участка 7.2 для увеличения площади парковочных мест объекта спорта «Дворец САМБО»;
- 16) Образование земельного участка путем перераспределения земельного участка под существующим многоквартирным домом расположенным по адресу: Свердловская область, г.Верхняя Пышма, ул. Свердлова,д.26 (ЗУ КН 66:36:0102080:35);

- 17) **Определение местоположения границ образуемых земельных участков с условными номерами : ЗУ4 и :ЗУ5.**
- 18) **Предусматривается размещение объектов капитального строительства, многоквартирных жилых домов с нормативными элементами благоустройства, объектов инженерно – технического обеспечения, автопарковок.**

Изм.14.2

Схема внесения изменений в проект межевания приведена ниже.

СХЕМА УЧАСТКОВ ВНЕСЕНИЯ ИЗМЕНЕНИЙ В ПРОЕКТ МЕЖЕВАНИЯ ТЕРРИТОРИИ



Участки внесения изменений в проект межевания территории совпадают с участками изменений, вносимых по проекту планировки для данной территории.

Координирование поворотных точек красных линий и границ формируемых земельных участков для территории города Верхняя Пышма Свердловской области предусмотрено в системе координат *МСК-66, 1-зона* – системе координат, используемой для ведения Единого государственного реестра недвижимости.

2. Красные линии

Данным проектом межевания, согласно проекту планировки территории в границах улиц Свердлова – Орджоникидзе – Октябрьской – Александра Козицына – Красноармейской - Спицына – Кривоусова, включая восточную сторону ул. Октябрьской и южную сторону ул. Александра Козицына, утверждаются красные линии на следующей территории:

- 1) На участке улицы Орджоникидзе (характерные точки красных линий: К1 – К8) от жилого дома № 14 по ул. Орджоникидзе до жилого дома № 7/1 по ул. Октябрьской, в связи с устранением технической ошибки ранее утвержденной документации – Чертежа красных линий от 2015 года (шифр: 04-15-ППТ);
- 2) На участке улицы Свердлова – Орджоникидзе (характерные точки красных линий: К24 – К33), в связи с устранением технической ошибки ранее утвержденной документации – Чертежа красных линий от 2015 года (шифр: 04-15-ППТ);
- 3) На участке улицы Октябрьской (район СОШ № 1) (характерные точки красных линий К22-К23), в связи с приведением в соответствии в ранее утвержденным проектом межевания на данной территории;
- 4) На участке ул. Александра Козицына (характерные точки красных линий К9-К11) в связи с технологической необходимостью размещения разворотной площадки;

- 5) На участке улицы Октябрьской (характерные точки красных линий К12-К16), в связи с изменением трассировки линейного объекта – улицы Октябрьской в целях размещения трамвайного кольца;
- 6) На участке улицы Октябрьской (характерные точки красных линий К17-К18), в связи с формированием земельных участков (в районе бывшей бани) для организации открытой автопарковки и определения границ зон линейного объекта – улицы Октябрьской;
- 7) На участке пр-т Успенский (характерные точки красных линий К19 К21), в связи с приведением в соответствии с проектом межевания данной территории.

Чертеж утверждаемых красных линий приведен на листе № 5 Графической части данного проекта шифр: 16/14/04/2020-776 – ПМТ.ГЧ5.

Другие участки ранее утвержденных красных линий, не затронутых данным проектом, являются действующими.

Координаты характерных точек красных линий приведены в *Таблице № 1*.

Координаты характерных точек красных линий

Обозначение точки	X, м	Y, м
1	2	3
K1	406162,60	1532249,69
K2	406070,74	1532370,35
K3	405900,11	1532244,47
K4	406060,17	1532117,34
K5	406085,62	1532419,32
K6	405962,78	1532582,12
K7	405877,15	1532270,25
K8	405878,76	1532268,93
K9	406035,10	1532384,45
K10	406038,80	1532379,49
K11	406056,35	1532392,62
K12	406044,51	1532408,49
K13	406043,89	1532408,04
K14	405990,50	1532480,48
K15	405968,41	1532510,16
K16	405969,63	1532511,06
K17	405933,30	1532560,30
K18	405759,72	1532431,64
K19	405689,87	1532430,15
K20	405629,41	1532431,28
K21	405627,75	1532342,59
K22	405791,10	1532340,54
K23	405609,84	1532431,36
K24	405357,48	1532436,66
K25	405355,67	1532345,71
K26	405608,21	1532342,75
K27	405940,83	1532614,19
K28	405908,25	1532658,91
K29	405855,28	1532732,64
K30	405844,76	1532746,65
K31	405839,42	1532754,03
K32	405833,38	1532763,47
K33	405910,09	1532591,38
K34	405798,91	1532743,64
K35	405665,69	1532644,53
K36	405622,37	1532644,81
K37	405361,20	1532644,87
K38	405358,22	1532470,78
K39	405734,84	1532461,33
K40	405776,28	1532772,16
K41	405641,00	1532954,96
K42	405363,05	1532747,36
K43	405362,04	1532694,85
K43.1	405556,19	1532694,82
K43.2	405556,18	1532681,46
ИЗМ 14.3		
K44	405652,58	1532679,59
K45	405317,58	1532459,40
K46	405321,84	1532645,60
K47	405203,76	1532649,66
K48	405137,06	1532649,65
K49	405137,07	1532603,31
K50	405054,10	1532582,71

K51	405000,35	1532599,46
-----	-----------	------------

K52	404987,48	1532554,12
K53	405009,49	1532520,29
K54	405021,55	1532497,45
K55	405205,80	1532360,93
K56	405616,82	1532987,64
K57	405323,69	1532768,68
K58	405302,45	1532748,94
K59	405323,03	1532724,83
K60	405322,46	1532686,07
K61	405175,40	1532688,23
K62	405092,70	1532739,59
K63	405039,77	1532773,51
K64	404938,68	1532779,59

3. Сведения о земельных участках и их частях

Все земельные участки, рассматриваемые в настоящем проекте межевания территории, находятся в границах городского округа «Верхняя Пышма» и относятся к категории земель – земли населенных пунктов.

В настоящее время, согласно Правилам землепользования и застройки городского округа Верхняя Пышма, проектируемая территория расположена в следующих территориальных зонах:

- 1) Зона секционной многоквартирной жилой застройки до 16 этажей (Ж-3);
- 2) Рекреационная зона (Р-2);
- 3) Общественно-деловая зона (ОД).

Виды разрешенного использования земельных участков установлены на основании действующих градостроительных регламентов Правил землепользования и застройки на территории городского округа Верхняя Пышма, в соответствии с Приказом Росреестра от 10.11.2020 N П/0412 «Об утверждении классификатора видов разрешенного использования земельных участков».

Кадастровые работы по формированию земельных участков планируется осуществлять поэтапно:

1 этап (на период подготовки территории):

- уточнение местоположения границ земельных участков, подлежащих переформированию или изъятию для государственных или муниципальных нужд;
- образование земельных участков при разделе (перераспределении) в целях изъятия для государственных или муниципальных нужд, связанных с развитием улично-дорожной сети и формирования земельных участков для общественного использования объектов капитального строительства, хранения автотранспорта, многоэтажной жилой застройки (высотной застройки), образования и просвещения и коммунального обслуживания;

- изъятие земельных участков для государственных или муниципальных нужд, связанных с развитием улично-дорожной сети;
- образование земельных участков из земель неразграниченной собственности.
- Образование земельного участка :ЗУ1 для строительства линейного объекта – тепловая сеть (планируемая);
- Образование земельного участка 7.2 для увеличения площади парковочных мест объекта спорта «Дворец САМБО»;
- Образование земельного участка :ЗУ2 под существующим многоквартирным домом расположенным по адресу: Свердловская обл., г. Верхняя Пышма, ул. Свердлова, д.26 (ЗУ КН 66:36:0102080:35;
- Образование земельного участка :ЗУ5.1;
- Образование земельного участка :ЗУ5.2;
- Образование земельных участков :ЗУ2.1, :ЗУ2,3 под многоэтажную жилую застройку (высотная застройка);
- Образование земельных участков :ЗУ2.2, :ЗУ2.4 для хранения автотранспорта;
- Образование земельных участков :ЗУ8, ЗУ17, :ЗУ19, :ЗУ22, :ЗУ23, :ЗУ2.5 – земельные участки (территории) общего пользования;
- Образование земельных участков под сервитуты.

Изм.14.4

2 этап (на расчетный срок):

- образование земельных участков для размещения линейных объектов (автодорог) при объединении;
- образование земельных участков путем для общественного использования объектов капитального строительства, хранения автотранспорта, многоэтажной жилой застройки (высотной застройки), коммунального обслуживания.
- Образование земельного участка :ЗУ4;
- Образование земельного участка :ЗУ5.

Перечень земельных участков, подлежащих изъятию для муниципальных нужд приведены в Таблице № 2 *«Перечень земельных участков, подлежащих изъятию для муниципальных нужд»*.

Перечень и сведения о площади образуемых земельных участков (на период подготовки, а также вид разрешенного использования образуемых земельных участков приведены в Таблице № 3 *«Сведения об образуемых земельных участках (на период подготовки)»*).

Каталоги координат характерных точек границ образуемых земельных участков (на период подготовки) приведены в Таблице № 4 *«Ведомость координат образуемых земельных участков (на период подготовки)»*.

Перечень и сведения о площади образуемых земельных участков (на расчетный срок), а также вид разрешенного использования образуемых земельных участков, приведены в Таблице № 5 *«Сведения об образуемых земельных участках (на расчетный срок)»*.

Каталоги координат характерных точек границ образуемых земельных участков (на расчетный срок) приведены в Таблице № 6 *«Ведомость координат образуемых земельных участках (на расчетный срок)»*.

Координаты действия проекта межевания представлены в Таблице № 7 *«Координаты действия проекта межевания территории»*.

Границы образуемых земельных участков представлены в Графической части данного проекта межевания: (шифр: 16/14/04/2020-776-ПМТ.ГЧ 6; 16/14/04/2020-776-ПМТ.ГЧ 7; 16/14/04/2020-776-ПМТ.ГЧ 8; 16/14/04/2020-776-ПМТ.ГЧ 9 и 16/14/04/2020-776-ПМТ.ГЧ 10).

3.1 Перечень земельных участков, подлежащих изъятию для муниципальных нужд, с расположенными на них объектами недвижимого имущества

Таблица № 2

№ п/п	Кадастровый номер земельного участка	Адрес, описание местоположения земельного участка	Категория земель	Вид разрешенного использования по документу	Общая площадь	Площадь зем. участка, подлежащая изъятию	Вид права по сведениям ЕГРН
1	2	3	4	5	6	7	8
1	66:36:0102080:12	Свердловская область, г. Верхняя Пышма, ул. Красноармейская, дом 11	Земли населенных пунктов	индивидуальная жилая застройка	2001 кв.м	2001 кв.м	Сведения о правах отсутствуют
2	66:36:0102080:3	Свердловская область, г. Верхняя Пышма, ул. Красноармейская, ГСК № 1	Земли населенных пунктов	для гаражного строительства	531 кв.м	531 кв.м	Частная собственность
3	66:36:0102084:19	Свердловская область, г. Верхняя Пышма, ул. Октябрьская, дом 1а	Земли населенных пунктов	индивидуальное жилищное строительство	638 кв.м	120 кв.м	Частная собственность
4	66:36:0102084:14	Свердловская область, г. Верхняя Пышма, ул. Красноармейская, дом 2	Земли населенных пунктов	строительство жилого дома	1584 кв.м	1584 кв.м	Сведения о правах отсутствуют
5	66:36:0102084:15	Свердловская область, г. Верхняя Пышма, ул. Красноармейская, дом 4	Земли населенных пунктов	под многоквартирным домом	1121 кв.м	1121 кв.м	Собственники помещений многоквартирного дома

6	66:36:0102084:27	Свердловская область, г. Верхняя Пышма, ул. Спицина, 4	Земли населенных пунктов	под многоквартирным домом	742 кв.м	742 кв.м	Собственники помещений многоквартирного дома
7	66:36:0102084:262	Свердловская область, г. Верхняя Пышма, ул. Александра Козицына	Земли населенных пунктов	Многоэтажная жилая застройка (высотная застройка)	7679 кв. м	4 кв. м	Частная собственность
8	66:36:0102084:17	Свердловская область, г. Верхняя Пышма, ул. Октябрьская, дом 1а	Земли населенных пунктов	под часть жилого дома индивидуальной жилой застройки	1008 кв.м	188 кв.м	Частная собственность
9	66:36:0102084:6	Свердловская область, г. Верхняя Пышма, район ул. Фрунзе-Октябрьская	Земли населенных пунктов	под многоквартирный дом	996 кв.м	74 кв.м	Частная собственность
10	66:36:0109004:21	Свердловская область, г. Верхняя Пышма, ул. Фрунзе, СНТ №8 АО"Уралэлектромедь", уч.№19	Земли населенных пунктов	для ведения садоводства	567 кв.м	567 кв.м	Частная собственность
11	66:36:0109004:22	Свердловская область, г. Верхняя Пышма, ул. Фрунзе, СНТ №8 АО "Уралэлектромедь", уч.№20	Земли населенных пунктов	для ведения садоводства	481 кв.м	481 кв.м	Частная собственность
12	66:36:0109004:23	Свердловская область, г. Верхняя Пышма, ул. Фрунзе, СНТ №8 АО "Уралэлектромедь", уч.№21	Земли населенных пунктов	садоводство	435 кв.м	435 кв.м	Частная собственность

13	66:36:0109004:159	Свердловская область, г. Верхняя Пышма, ул. Фрунзе, "Уралэлектромедь"	Земли населенных пунктов	объекты дорожного сервиса	949 кв.м	949 кв.м	Частная собственность	
14	66:36:0109004:1	Свердловская область, г. Верхняя Пышма, СНТ №8 "Уралэлектромедь", земли общего пользования	Земли населенных пунктов	для ведения садоводства	1175 кв.м	120 кв.м	Сведения о правах отсутствуют	
15	66:36:0111003:16	обл. Свердловская, г. Верхняя Пышма, ул. Фрунзе, ГСК №123	Земли населённых пунктов	для размещения индивидуальных гаражей	644 кв. м	644 кв. м	Сведения о правах отсутствуют	
16	66:36:0111003:23	Свердловская область, г. Верхняя Пышма, ул. Фрунзе, 16	Земли населённых пунктов	под многоквартирный дом	570 кв. м	570 кв. м	Собственники помещения многоквартирного дома	
Изм. 11.3	17	66:36:0111003:6	обл. Свердловская, г. Верхняя Пышма, ул. Фрунзе, дом 21	Земли населенных пунктов	Палисадник	319 кв. м (подлежит уточнению)	319 кв. м	Частная собственность
17	66:36:0111003:218	Свердловская область, г. Верхняя Пышма, ул. Фрунзе, 21 (часть)	Земли населенных пунктов	Палисадник, индивидуальная жилая застройка	1331 кв.м	124 кв.м	Частная собственность	
18	66:36:0111003:9 (ОКС см табл.2.1. п.97-107)	Свердловская область, г. Верхняя Пышма, ул. Октябрьская	Земли населенных пунктов	Жилой дом	670 кв. м (подлежит уточнению)	670 кв. м	Сведения о правах отсутствуют	
19	66:36:0111003:14	Свердловская область, г. Верхняя Пышма, ул. Октябрьская, дом 10	Земли населенных пунктов	Многоэтажная жилая застройка	981 кв.м	981 кв.м.	Собственники помещения многоквартирного дома	

20	66:36:0111003:2	Свердловская область, г. Верхняя Пышма, ул. Октябрьская, дом 6	Земли населенных пунктов	занятый полисадником	97 кв. м (подлежит уточнению)	97 кв.м	Сведения о правах отсутствуют
21	66:36:0109006:44	Свердловская область, г. Верхняя Пышма, ул. Фрунзе, СНТ "Ромашка", уч. №34.	Земли населенных пунктов	для ведения садоводства	406 кв. м	406 кв. м	Частная собственность
22	66:36:0109006:5	обл. Свердловская, г. Верхняя Пышма, ул. Фрунзе, СНТ "Ромашка", уч.№35	Земли населенных пунктов	для ведения садоводства	411 кв. м	411 кв. м	Частная собственность
23	Единое землепользование 66:36:0109006:45 (66:36:0109006:78, 66:36:0109006:79)	обл. Свердловская, г. Верхняя Пышма, ул. Фрунзе, СНТ "Ромашка", уч. №36.	Земли населенных пунктов	для ведения садоводства	415 кв. м	415 кв. м	Сведения о правах отсутствуют
24	66:36:0109006:46	обл. Свердловская, г. Верхняя Пышма, ул. Фрунзе, СНТ "Ромашка",	Земли населенных пунктов	для ведения садоводства	437 кв. м	437 кв. м	Частная собственность
25	Единое землепользование 66:36:0109006:18 (66:36:0109006:104, 66:36:0109006:105)	обл. Свердловская, г. Верхняя Пышма, ул. Фрунзе, СНТ "Ромашка", уч. № 6	Земли населенных пунктов	для ведения садоводства	503 кв. м	503 кв. м	Частная собственность
26	Единое землепользование 66:36:0109006:19 (66:36:0109006:103, 66:36:0109006:102)	обл. Свердловская, г. Верхняя Пышма, ул. Фрунзе, СНТ "Ромашка", уч. № 7	Земли населенных пунктов	для ведения садоводства	520 кв. м	520 кв. м	Частная собственность

27	Единое землепользование 66:36:0109006:20 (66:36:0109006:100, 66:36:0109006:101)	обл. Свердловская, г. Верхняя Пышма, ул. Фрунзе, СНТ "Ромашка", уч. № 8.	Земли населенных пунктов	для ведения садоводства	539 кв. м	539 кв. м	Частная собственность
28	66:36:0109006:9	обл. Свердловская, г. Верхняя Пышма, ул. Фрунзе, СТ "Ромашка", земли общего пользования	Земли населенных пунктов	для ведения садоводства	5100 кв. м	785 кв. м	Собственность СНТ «Ромашка»
29	66:36:0109006:15 (ОКС: 66:36:0109006:158, 66:36:0109006:114)	обл. Свердловская, г. Верхняя Пышма, ул. Фрунзе, СНТ "Ромашка", уч. № 2	Земли населенных пунктов	для ведения садоводства	483 кв. м	483 кв. м	Частная собственность
30	Единое землепользование 66:36:0109006:16 (66:36:0109006:108, 66:36:0109006:109) (ОКС: 66:36:0109006:155, 66:36:0109006:156)	обл. Свердловская, г. Верхняя Пышма, ул. Фрунзе, СНТ "Ромашка", уч. № 3	Земли населенных пунктов	для ведения садоводства	505 кв. м	505 кв.м	Частная собственность
31	Единое землепользование 66:36:0109006:2 (66:36:0109006:10, 66:36:0109006:11) (ОКС: 66:36:0109006:179, 66:36:0109006:160)	обл. Свердловская, г. Верхняя Пышма, ул. Фрунзе СТ "Ромашка", уч.№ 4	Земли населенных пунктов	садоводство	517 кв. м	517 кв. м	Частная собственность

Изм.11.5

32	Единое землепользование 66:36:0109006:17 (66:36:0109006:106, 66:36:0109006:107) (ОКС: 66:36:0109006:129, 66:36:0109006:172)	обл. Свердловская, г. Верхняя Пышма, ул. Фрунзе, СНТ "Ромашка", уч. №5	Земли населенных пунктов	для ведения садоводства	584 кв. м	584 кв. м	Частная собственность
33	66:36:0109005:21 (ОКС 66:36:0109005:28)	обл. Свердловская, г. Верхняя Пышма, ул. Фрунзе, СНТ 'Союз', уч. №20	Земли населенных пунктов	для ведения садоводства	634 кв. м	634 кв. м	Частная собственность
34	66:36:0109005:24	обл. Свердловская, г. Верхняя Пышма, ул. Фрунзе, СНТ "Союз", уч. № 23	Земли населенных пунктов	для ведения садоводства	499 кв. м	499 кв. м	Частная собственность
35	66:36:0109005:22 (ОКС 66:36:0109005:43)	обл. Свердловская, г. Верхняя Пышма, ул. Фрунзе, снт "Союз", уч. №21	Земли населенных пунктов	для ведения садоводства	578 кв. м	578 кв. м	Частная собственность
36	66:36:0109005:1	обл. Свердловская, г. Верхняя Пышма, ул. Фрунзе	Земли населенных пунктов	для ведения садоводства	2222 кв. м	302 кв. м	Собственность СНТ «Союз»
37	66:36:0109005:23 (ОКС 66:36:0109005:53)	обл. Свердловская, г. Верхняя Пышма, ул. Фрунзе, СНТ "Союз", участок №22	Земли населенных пунктов	для ведения садоводства	7 89 кв. м	789 кв. м	Частная собственность
38	66:36:0109009:105	обл. Свердловская, г. Верхняя Пышма, ул. Фрунзе, 20, СНТ "Шахтер", земли общего пользования	Земли населенных пунктов	для ведения коллективного садоводства	8438 кв. м	19 кв.м	Собственность СНТ «Шахтер»

Изм.11.6

39	66:36:0109009:103 (ОКС 66:36:0109009:207)	обл. Свердловская, г. Верхняя Пышма, ул. Фрунзе, 20, СНТ "Шахтер", уч.№1	Земли населенных пунктов	для ведения коллективного садоводства	864 кв. м	864 кв. м	Частная собственность
40	66:36:0109009:104 (ОКС 66:36:0109009:203)	обл. Свердловская, г. Верхняя Пышма, ул. Фрунзе, 20, СНТ "Шахтер", уч.2	Земли населенных пунктов	для ведения коллективного садоводства	848 кв. м	848 кв. м	Частная собственность
41	66:36:0109008:43 (ОКС 66:36:0109008:113, 66:36:0000000:8660, 66:36:0000000:8604)	обл. Свердловская, г. Верхняя Пышма, ул. Фрунзе, 16, ССК "Ветеран-4", уч.№57	Земли населенных пунктов	садоводство	574 кв. м (подлежит уточнению)	653 кв. м	Частная собственность
42	66:36:0109008:65 (ОКС 66:36:0109008:143)	обл. Свердловская, г. Верхняя Пышма, ул. Фрунзе, 16, СНТ "Ветеран-4", уч. № 56	Земли населенных пунктов	для ведения садоводства	500 кв. м (подлежит уточнению)	417 кв. м	Частная собственность
43	Единое землепользование 66:36:0109008:32 (66:36:0109008:47, 66:36:0109008:48) (ОКС 66:36:0109008:108)	обл. Свердловская, г. Верхняя Пышма, ул. Фрунзе, 16, СНТ "Ветеран 4, уч. 29	Земли населенных пунктов	для ведения садоводства	779 кв. м	779 кв. м	Частная собственность

44	66:36:0109008:50	обл. Свердловская, г. Верхняя Пышма, ул. Фрунзе, 16, СНТ "Ветеран-4", земли общего пользования	Земли населенных пунктов	для ведения садоводства	6540 кв. м	24 кв. м	Собственность СНТ «Ветеран-4»
45	66:36:0111007:8	обл. Свердловская, г. Верхняя Пышма, ул. Фрунзе, дом 18	Земли населенных пунктов	под индивидуальное жилищное строительство	943 кв. м	943 кв. м	Частная собственность

46	66:36:0111007:23	Свердловская область, г. Верхняя Пышма, ул. Александра Козицына, 14	Земли населенных пунктов	под многоквартирный дом	537 кв. м	537 кв. м	Общая долевая собственность
47	66:36:0111007:730	Свердловская область, г. Верхняя Пышма, в районе ул. Александра Козицына, 12	Земли населенных пунктов	под жилой многоквартирный дом секционного типа свыше пяти этажей со встроенными нежилыми помещениями	2525 кв. м	468 кв. м	Собственники помещений в многоквартирном доме
48	66:36:0111007:335	Свердловская обл., г. Верхняя Пышма, ул. Александра Козицына, 12	Земли населенных пунктов	под многоквартирный дом	596 кв. м	227 кв. м	Собственники помещений в многоквартирном доме
49	66:36:0111007:595	Свердловская область, г. Верхняя Пышма, в районе ул. Александра Козицына, 10	Земли населенных пунктов	под жилой многоквартирный дом секционного типа свыше пяти этажей	984 кв. м	188 кв. м	Сведения о правах отсутствуют
50	66:36:0111007:111	Свердловская область, г. Верхняя Пышма, в районе ул. Александра Козицына, 10	Земли населенных пунктов	под размещением многоквартирного жилого дома со встроенными нежилыми помещениями и подземной автостоянкой	547 кв. м	204 кв. м	Сведения о правах отсутствуют
51	66:36:0111007:349	Свердловская область, г. Верхняя Пышма, в районе А. Козицына, 10	Земли населенных пунктов	под размещением многоквартирного жилого дома со встроенными нежилыми помещениями и подземной автостоянкой	525 кв. м	137 кв. м	Сведения о правах отсутствуют

52	66:36:0111007:26	Свердловская область, г. Верхняя Пышма, ул. Александра Козицына	Земли населенных пунктов	под размещение многоквартирного жилого дома со встроенными нежилыми помещениями и подземной автостоянкой	10046 кв. м	1166 кв. м	Общая долевая собственность
53	66:36:0111007:30	Свердловская область, г. Верхняя Пышма, ул. Александра Козицына, д. 8	Земли населенных пунктов	под размещение многоквартирного жилого дома со встроенными нежилыми помещениями и подземной автостоянкой	315 кв. м	152 кв. м	Собственники помещения в многоквартирном доме
54	66:36:0111007:569	Свердловская область, город Верхняя Пышма, район ул. А. Козицына - ул. Октябрьская	Земли населенных пунктов	Под многоквартирный дом преимущественно с учреждением обслуживания	2768 кв. м	115 кв. м	Сведения о правах отсутствуют
55	66:36:0111007:29	Свердловская область, г. Верхняя Пышма, ул. Александра Козицына, д. 10	Земли населенных пунктов	под размещение многоквартирного жилого дома со встроенными нежилыми помещениями и подземной автостоянкой	1541 кв. м	21 кв. м	Сведения о правах отсутствуют

56	Единое землепользование 66:36:0111007:11 (66:36:0111007:12,	Свердловская область, г. Верхняя Пышма, ул. Фрунзе, в районе городской бани	Земли населенных пунктов	земли общего пользования ГСК	1601 кв. м	1601 кв. м	Сведения о правах отсутствуют
----	---	---	--------------------------	------------------------------	------------	------------	-------------------------------

	66:36:0111007:13)						
57	66:36:0111007:1	Свердловская область г. Верхняя Пышма, ул. Фрунзе в районе городской бани ГСК № 33	Земли населенных пунктов	гаражи	8615 кв. м	8615 кв. м	Сведения о правах отсутствуют
<p>Граница земельного участка с КН 66:36:0111007:1 не установлена в соответствии с требованиями земельного законодательства. При возникновении необходимости уточнения площади земельного участка, для успешной реализации проекта межевания территории, вносится предложение: уточнить земельный участок в соответствии с координатами декларированных границ. Площадь составит 7833 кв.м. Провести межевание границ земельного участка в натуре не представляется возможным из-за ликвидации данного гаражного массива.</p> <p>ИЗМ 14.5</p>							
58	66:36:0111007:735	Свердловская область г. Верхняя Пышма, ул. Фрунзе, в районе городской бани, ГСК №33, бокс №82	Земли населенных пунктов	обслуживание автотранспорта	27 кв. м	27 кв. м	Муниципальная собственность
59	66:36:0111007:738	Свердловская область г. Верхняя Пышма, ул. Фрунзе, в районе городской бани, ГСК №33, бокс №83	Земли населенных пунктов	обслуживание автотранспорта	26 кв. м	26 кв. м	Муниципальная собственность
60	66:36:0111007:737	Свердловская область г. Верхняя Пышма, ул. Фрунзе, в районе городской бани, ГСК №33, бокс №100	Земли населенных пунктов	обслуживание автотранспорта	26 кв. м	26 кв. м	Муниципальная собственность
61	Единое землепользование 66:36:0111007:3 (66:36:0111007:9, 66:36:0111007:10)	Свердловская область, г. Верхняя Пышма, ул. Фрунзе, в районе городской бани	Земли населенных пунктов	под гаражными боксами	721 кв. м	721 кв. м	Сведения о правах отсутствуют
62	66:36:0111007:112	Свердловская область г. Верхняя Пышма, ул. Фрунзе, в районе городской бани, ГСК № 33а, бокс №1	Земли населенных пунктов	под гаражными боксами	28 кв. м	28 кв. м	Муниципальная собственность
63	66:36:0111007:113	Свердловская область, город Верхняя Пышма, ул. Фрунзе, в районе городской бани, ГСК № 33а, бокс №2	Земли населенных пунктов	под гаражными боксами	26 кв. м	26 кв. м	Муниципальная собственность

64	66:36:0111007:114	Свердловская область, город Верхняя Пышма, ул. Фрунзе, районе городской бани, ГСК № 33а, бокс	Земли населенных пунктов	под гаражными боксами	25 кв. м	25 кв. м	Муниципальная собственность
65	66:36:0111007:115	Свердловская область, город Верхняя Пышма, ул. Фрунзе, в районе городской бани, ГСК № 33а, бокс №4	Земли населенных пунктов	под гаражными боксами	25 кв. м	25 кв. м	Сведения о правах отсутствуют
66	66:36:0111007:116	Свердловская область, город Верхняя Пышма, ул. Фрунзе, в районе городской бани, ГСК № 33а, бокс №5	Земли населенных пунктов	под гаражными боксами	24 кв. м	24 кв. м	Сведения о правах отсутствуют
67	66:36:0111007:117	Свердловская область, город Верхняя Пышма, ул. Фрунзе, в районе городской бани, ГСК № 33а, бокс №6	Земли населенных пунктов	под гаражными боксами	24 кв. м	24 кв. м	Муниципальная собственность
68	66:36:0111007:118	Свердловская область, город Верхняя Пышма, ул. Фрунзе, в районе городской бани, ГСК № 33а, бокс №7	Земли населенных пунктов	под гаражными боксами	25 кв. м	25 кв. м	Муниципальная собственность
69	66:36:0111007:119	Свердловская область, город Верхняя Пышма, ул. Фрунзе, в районе городской бани, ГСК № 33а, бокс №8	Земли населенных пунктов	под гаражными боксами	26 кв. м	26 кв. м	Муниципальная собственность
70	66:36:0111007:120	Свердловская область, город Верхняя Пышма, ул. Фрунзе, в районе городской бани, ГСК № 33а, бокс №9	Земли населенных пунктов	под гаражными боксами	27 кв. м	27 кв. м	Муниципальная собственность
71	66:36:0111007:121	Свердловская область, город Верхняя Пышма, ул. Фрунзе, в районе городской бани, ГСК № 33а, бокс №10	Земли населенных пунктов	под гаражными боксами	26 кв. м	26 кв. м	Муниципальная собственность
72	66:36:0111007:122	Свердловская область, город Верхняя Пышма, ул. Фрунзе, в районе городской бани, ГСК № 33а, бокс №11	Земли населенных пунктов	под гаражными боксами	26 кв. м	26 кв. м	Сведения о правах отсутствуют

73	66:36:0111007:127	Свердловская область, город Верхняя Пышма, ул. Фрунзе, в районе городской бани, ГСК № 33а, бокс №12	Земли населенных пунктов	под гаражными боксами	26 кв. м	26 кв. м	Муниципальная собственность
74	66:36:0111007:128	Свердловская область, город Верхняя Пышма, ул. Фрунзе, в районе городской бани, ГСК № 33а, бокс №13	Земли населенных пунктов	под гаражными боксами	26 кв. м	26 кв. м	Сведения о правах отсутствуют
75	66:36:0111007:129	Свердловская область, город Верхняя Пышма, ул. Фрунзе, в районе городской бани, ГСК № 33а, бокс №14	Земли населенных пунктов	под гаражными боксами	26 кв. м	26 кв. м	Муниципальная собственность
76	66:36:0111007:130	Свердловская область, город Верхняя Пышма, ул. Фрунзе, в районе городской бани, ГСК № 33а, бокс №15	Земли населенных пунктов	под гаражными боксами	27 кв. м	27 кв. м	Сведения о правах отсутствуют
77	66:36:0111007:131	Свердловская область, город Верхняя Пышма, ул. Фрунзе, в районе городской бани, ГСК № 33а, бокс №16	Земли населенных пунктов	под гаражными боксами	27 кв. м	27 кв. м	Муниципальная собственность
78	66:36:0111007:132	Свердловская область, город Верхняя Пышма, ул. Фрунзе, в районе городской бани, ГСК № 33а, бокс №17	Земли населенных пунктов	под гаражными боксами	28 кв. м	28 кв. м	Сведения о правах отсутствуют
79	66:36:0111007:133	Свердловская область, город Верхняя Пышма, ул. Фрунзе, в районе городской бани, ГСК № 33а, бокс №18	Земли населенных пунктов	под гаражными боксами	26 кв. м	26 кв. м	Муниципальная собственность
80	66:36:0111007:134	Свердловская область, город Верхняя Пышма, ул. Фрунзе, в районе городской бани, ГСК № 33а, бокс №19	Земли населенных пунктов	под гаражными боксами	32 кв. м	32 кв. м	Муниципальная собственность
81	66:36:0111007:135	Свердловская область, город Верхняя Пышма, ул. Фрунзе, в районе городской бани, ГСК № 33а, бокс №20	Земли населенных пунктов	под гаражными боксами	30 кв. м	30 кв. м	Муниципальная собственность

82	66:36:0111007:136	Свердловская область, город Верхняя Пышма, ул. Фрунзе, в районе городской бани, ГСК № 33а, бокс №21	Земли населенных пунктов	под гаражными боксами	42 кв. м	42 кв. м	Сведения о правах отсутствуют
83	66:36:0111007:137	Свердловская область, город Верхняя Пышма, ул. Фрунзе, в районе городской бани, ГСК № 33а, бокс №22	Земли населенных пунктов	под гаражными боксами	27 кв. м	27 кв. м	Сведения о правах отсутствуют
84	66:36:0111007:124	Свердловская область, город Верхняя Пышма, ул. Фрунзе, в районе городской бани, ГСК № 33а, бокс №23	Земли населенных пунктов	под гаражными боксами	24 кв. м	24 кв. м	Сведения о правах отсутствуют
85	66:36:0111007:123	Свердловская область, город Верхняя Пышма, ул. Фрунзе, в районе городской бани, ГСК № 33а, бокс №24	Земли населенных пунктов	под гаражными боксами	25 кв. м	25 кв. м	Муниципальная собственность
86	66:36:0111007:125	Свердловская область, город Верхняя Пышма, ул. Фрунзе, в районе городской бани, ГСК № 33а, бокс №25	Земли населенных пунктов	под гаражными боксами	23 кв. м	23 кв. м	Муниципальная собственность
87	66:36:0111007:126	Свердловская область, город Верхняя Пышма, ул. Фрунзе, в районе городской бани, ГСК № 33а, бокс №26	Земли населенных пунктов	под гаражными боксами	24 кв. м	24 кв. м	Муниципальная собственность
88	66:36:0111007:138	Свердловская область, город Верхняя Пышма, ул. Фрунзе, в районе городской бани, ГСК № 33а, бокс №27	Земли населенных пунктов	под гаражными боксами	21 кв. м	21 кв. м	Муниципальная собственность
89	66:36:0111007:139	Свердловская область, город Верхняя Пышма, ул. Фрунзе, в районе городской бани, ГСК № 33а, бокс №28	Земли населенных пунктов	под гаражными боксами	24 кв. м	24 кв. м	Муниципальная собственность
90	66:36:0111007:140	Свердловская область, город Верхняя Пышма, ул. Фрунзе, в районе городской бани, ГСК № 33а, бокс №29	Земли населенных пунктов	под гаражными боксами	27 кв. м	27 кв. м	Муниципальная собственность

91	66:36:0111007:141	Свердловская область, город Верхняя Пышма, ул. Фрунзе, в районе городской бани, ГСК № 33а, бокс №30	Земли населенных пунктов	под гаражными боксами	25 кв. м	25 кв. м	Муниципальная собственность
92	66:36:0111007:142	Свердловская область, город Верхняя Пышма, ул. Фрунзе, в районе городской бани, ГСК № 33а, бокс №42	Земли населенных пунктов	под гаражными боксами	24 кв. м	24 кв. м	Муниципальная собственность
93	66:36:0111007:143	Свердловская область, город Верхняя Пышма, ул. Фрунзе, в районе городской бани, ГСК № 33а, бокс №42	Земли населенных пунктов	под гаражными боксами	24 кв. м	24 кв. м	Муниципальная собственность
94	66:36:0111007:144	Свердловская область, город Верхняя Пышма, ул. Фрунзе, в районе городской бани, ГСК № 33а, бокс №42	Земли населенных пунктов	под гаражными боксами	24 кв. м	24 кв. м	Сведения о правах отсутствуют
95	66:36:0111007:145	Свердловская область, город Верхняя Пышма, ул. Фрунзе, в районе городской бани, ГСК № 33а, бокс №42	Земли населенных пунктов	под гаражными боксами	23 кв. м	23 кв. м	Муниципальная собственность
96	66:36:0111007:146	Свердловская область, город Верхняя Пышма, ул. Фрунзе, в районе городской бани, ГСК № 33а, бокс №42	Земли населенных пунктов	под гаражными боксами	22 кв. м	22 кв. м	Сведения о правах отсутствуют
97	66:36:0111007:147	Свердловская область, город Верхняя Пышма, ул. Фрунзе, в районе городской бани, ГСК № 33а, бокс №36	Земли населенных пунктов	под гаражными боксами	25 кв. м	25 кв. м	Сведения о правах отсутствуют
98	66:36:0111007:148	Свердловская область, город Верхняя Пышма, ул. Фрунзе, в районе городской бани, ГСК № 33а, бокс №37	Земли населенных пунктов	под гаражными боксами	24 кв. м	24 кв. м	Муниципальная собственность
99	66:36:0111007:149	Свердловская область, город Верхняя Пышма, ул. Фрунзе, в районе городской бани, ГСК № 33а, бокс №38	Земли населенных пунктов	под гаражными боксами	25 кв. м	25 кв. м	Муниципальная собственность

100	66:36:0111007:156	Свердловская область, город Верхняя Пышма, ул. Фрунзе, в районе городской бани, ГСК № 33а, бокс №39	Земли населенных пунктов	под гаражными боксами	26 кв. м	26 кв. м	Муниципальная собственность
101	66:36:0111007:157	Свердловская область, город Верхняя Пышма, ул. Фрунзе, в районе городской бани, ГСК № 33а, бокс №40	Земли населенных пунктов	под гаражными боксами	25 кв. м	25 кв. м	Сведения о правах отсутствуют
102	66:36:0111007:158	Свердловская область, город Верхняя Пышма, ул. Фрунзе, в районе городской бани, ГСК № 33а, бокс №41	Земли населенных пунктов	под гаражными боксами	27 кв. м	27 кв. м	Муниципальная собственность
103	66:36:0111007:159	Свердловская область, город Верхняя Пышма, ул. Фрунзе, в районе городской бани, ГСК № 33а, бокс №42	Земли населенных пунктов	под гаражными боксами	36 кв. м	36 кв. м	Сведения о правах отсутствуют
104	66:36:0111007:150	Свердловская область, город Верхняя Пышма, ул. Фрунзе, в районе городской бани, ГСК № 33а, бокс №43	Земли населенных пунктов	под гаражными боксами	31 кв. м	31 кв. м	Муниципальная собственность
105	66:36:0111007:151	Свердловская область, город Верхняя Пышма, ул. Фрунзе, в районе городской бани, ГСК № 33а, бокс №44	Земли населенных пунктов	под гаражными боксами	27 кв. м	27 кв. м	Муниципальная собственность
106	66:36:0111007:152	Свердловская область, город Верхняя Пышма, ул. Фрунзе, в районе городской бани, ГСК № 33а, бокс №45	Земли населенных пунктов	под гаражными боксами	26 кв. м	26 кв. м	Муниципальная собственность
107	66:36:0111007:153	Свердловская область, город Верхняя Пышма, ул. Фрунзе, в районе городской бани, ГСК № 33а, бокс №46	Земли населенных пунктов	под гаражными боксами	28 кв. м	28 кв. м	Сведения о правах отсутствуют
108	66:36:0111007:154	Свердловская область, город Верхняя Пышма, ул. Фрунзе, в районе городской бани, ГСК № 33а, бокс №47	Земли населенных пунктов	под гаражными боксами	26 кв. м	26 кв. м	Муниципальная собственность

109	66:36:0111007:155	Свердловская область, город Верхняя Пышма, ул. Фрунзе, в районе городской бани, ГСК № 33а, бокс №48	Земли населенных пунктов	под гаражными боксами	26 кв. м	26 кв. м	Сведения о правах отсутствуют
110	66:36:0111007:160	Свердловская область, город Верхняя Пышма, ул. Фрунзе, в районе городской бани, ГСК № 33а, бокс №49	Земли населенных пунктов	под гаражными боксами	25 кв. м	25 кв. м	Частная собственность
111	66:36:0111007:161	Свердловская область, город Верхняя Пышма, ул. Фрунзе, в районе городской бани, ГСК № 33а, бокс №50	Земли населенных пунктов	под гаражными боксами	29 кв. м	29 кв. м	Муниципальная собственность
112	66:36:0111007:162	Свердловская область, город Верхняя Пышма, ул. Фрунзе, в районе городской бани, ГСК № 33а, бокс №51	Земли населенных пунктов	под гаражными боксами	26 кв. м	26 кв. м	Муниципальная собственность
113	66:36:0111007:163	Свердловская область, город Верхняя Пышма, ул. Фрунзе, в районе городской бани, ГСК № 33а, бокс №52	Земли населенных пунктов	под гаражными боксами	26 кв. м	26 кв. м	Муниципальная собственность
114	66:36:0111007:164	Свердловская область, город Верхняя Пышма, ул. Фрунзе, в районе городской бани, ГСК № 33а, бокс №53	Земли населенных пунктов	под гаражными боксами	25 кв. м	25 кв. м	Сведения о правах отсутствуют
115	66:36:0111007:165	Свердловская область, город Верхняя Пышма, ул. Фрунзе, в районе городской бани, ГСК № 33а, бокс №54	Земли населенных пунктов	под гаражными боксами	26 кв. м	26 кв. м	Сведения о правах отсутствуют
116	66:36:0111007:166	Свердловская область, город Верхняя Пышма, ул. Фрунзе, в районе городской бани, ГСК № 33а, бокс №5	Земли населенных пунктов	под гаражными боксами	24 кв. м	24 кв. м	Сведения о правах отсутствуют
117	66:36:0111007:167	Свердловская область, город Верхняя Пышма, ул. Фрунзе, в районе городской бани, ГСК № 33а, бокс №56	Земли населенных пунктов	под гаражными боксами	30 кв. м	30 кв. м	Частная собственность

118	66:36:0111007:168	Свердловская область, город Верхняя Пышма, ул. Фрунзе, в районе городской бани, ГСК № 33а, бокс №57	Земли населенных пунктов	под гаражными боксами	25 кв. м	25 кв. м	Сведения о правах отсутствуют
119	66:36:0111007:169	Свердловская область, город Верхняя Пышма, ул. Фрунзе, в районе городской бани, ГСК № 33а, бокс №58	Земли населенных пунктов	под гаражными боксами	27 кв. м	27 кв. м	Муниципальная собственность
120	66:36:0111007:170	Свердловская область, город Верхняя Пышма, ул. Фрунзе, в районе городской бани, ГСК № 33а, бокс №59	Земли населенных пунктов	под гаражными боксами	26 кв. м	26 кв. м	Сведения о правах отсутствуют
121	66:36:0111007:171	Свердловская область, город Верхняя Пышма, ул. Фрунзе, в районе городской бани, ГСК № 33а, бокс №60	Земли населенных пунктов	под гаражными боксами	28 кв. м	28 кв. м	Сведения о правах отсутствуют
122	66:36:0111007:172	Свердловская область, город Верхняя Пышма, ул. Фрунзе, в районе городской бани, ГСК № 33а, бокс №61	Земли населенных пунктов	под гаражными боксами	26 кв. м	26 кв. м	Муниципальная собственность
123	66:36:0111007:173	Свердловская область, город Верхняя Пышма, ул. Фрунзе, в районе городской бани, ГСК № 33а, бокс №62	Земли населенных пунктов	под гаражными боксами	27 кв. м	27 кв. м	Сведения о правах отсутствуют
124	66:36:0111007:178	Свердловская область, город Верхняя Пышма, ул. Фрунзе, в районе городской бани, ГСК № 33а, бокс №63	Земли населенных пунктов	под гаражными боксами	24 кв. м	24 кв. м	Муниципальная собственность
125	66:36:0111007:179	Свердловская область, город Верхняя Пышма, ул. Фрунзе, в районе городской бани, ГСК № 33а, бокс №64	Земли населенных пунктов	под гаражными боксами	24 кв. м	24 кв. м	Муниципальная собственность
126	66:36:0111007:174	Свердловская область, город Верхняя Пышма, ул. Фрунзе, в районе городской бани, ГСК № 33а, бокс №65	Земли населенных пунктов	под гаражными боксами	23 кв. м	23 кв. м	Сведения о правах отсутствуют

127	66:36:0111007:175	Свердловская область, город Верхняя Пышма, ул. Фрунзе, в районе городской бани, ГСК № 33а, бокс №66	Земли населенных пунктов	под гаражными боксами	25 кв. м	25 кв. м	Муниципальная собственность
128	66:36:0111007:176	Свердловская область, город Верхняя Пышма, ул. Фрунзе, в районе городской бани, ГСК № 33а, бокс №67	Земли населенных пунктов	под гаражными боксами	23 кв. м	23 кв. м	Муниципальная собственность
129	66:36:0111007:177	Свердловская область, город Верхняя Пышма, ул. Фрунзе, в районе городской бани, ГСК № 33а, бокс №68	Земли населенных пунктов	под гаражными боксами	23 кв. м	23 кв. м	Сведения о правах отсутствуют
130	66:36:0111007:180	Свердловская область, город Верхняя Пышма, ул. Фрунзе, в районе городской бани, ГСК № 33а, бокс №69	Земли населенных пунктов	под гаражными боксами	26 кв. м	26 кв. м	Частная собственность
131	66:36:0111007:181	Свердловская область, город Верхняя Пышма, ул. Фрунзе, в районе городской бани, ГСК № 33а, бокс №70	Земли населенных пунктов	под гаражными боксами	22 кв. м	22 кв. м	Частная собственность
132	66:36:0111007:182	Свердловская область, город Верхняя Пышма, ул. Фрунзе, в районе городской бани, ГСК № 33а, бокс №71	Земли населенных пунктов	под гаражными боксами	22 кв. м	22 кв. м	Муниципальная собственность
133	66:36:0111007:183	Свердловская область, город Верхняя Пышма, ул. Фрунзе, в районе городской бани, ГСК № 33а, бокс №72	Земли населенных пунктов	под гаражными боксами	21 кв. м	21 кв. м	Сведения о правах отсутствуют
134	66:36:0111007:184	Свердловская область, город Верхняя Пышма, ул. Фрунзе, в районе городской бани, ГСК № 33а, бокс №73	Земли населенных пунктов	под гаражными боксами	22 кв. м	22 кв. м	Муниципальная собственность
135	66:36:0111007:185	Свердловская область, город Верхняя Пышма, ул. Фрунзе, в районе городской бани, ГСК № 33а, бокс №74	Земли населенных пунктов	под гаражными боксами	21 кв. м	21 кв. м	Сведения о правах отсутствуют

136	66:36:0111007:186	Свердловская область, город Верхняя Пышма, ул. Фрунзе, в районе городской бани, ГСК № 33а, бокс №75	Земли населенных пунктов	под гаражными боксами	25 кв. м	25 кв. м	Муниципальная собственность
137	66:36:0111007:187	Свердловская область, город Верхняя Пышма, ул. Фрунзе, в районе городской бани, ГСК № 33а, бокс №76	Земли населенных пунктов	под гаражными боксами	24 кв. м	24 кв. м	Сведения о правах отсутствуют
138	66:36:0111007:188	Свердловская область, город Верхняя Пышма, ул. Фрунзе, в районе городской бани, ГСК № 33а, бокс №77	Земли населенных пунктов	под гаражными боксами	22 кв. м	22 кв. м	Сведения о правах отсутствуют
139	66:36:0111007:189	Свердловская область, город Верхняя Пышма, ул. Фрунзе, в районе городской бани, ГСК № 33а, бокс №78	Земли населенных пунктов	под гаражными боксами	23 кв. м	23 кв. м	Сведения о правах отсутствуют
140	66:36:0111007:190	Свердловская область, город Верхняя Пышма, ул. Фрунзе, в районе городской бани, ГСК № 33а, бокс №79	Земли населенных пунктов	под гаражными боксами	23 кв. м	23 кв. м	Муниципальная собственность
141	66:36:0111007:191	Свердловская область, город Верхняя Пышма, ул. Фрунзе, в районе городской бани, ГСК № 33а, бокс №80	Земли населенных пунктов	под гаражными боксами	25 кв. м	25 кв. м	Муниципальная собственность
142	66:36:0111007:28	Свердловская область, г. Верхняя Пышма, ул. Фрунзе, дом 14а	Земли населенных пунктов	жилые многоквартирные дома секционного типа свыше пяти этажей	297 кв. м	144 кв.м	Частная собственность
143	66:36:0111007:14	Свердловская область, г. Верхняя Пышма, ул. Фрунзе, дом 14 а	Земли населенных пунктов	под производственной базой	124 кв. м	124 кв. м	Муниципальная собственность
144	66:36:0111007:935	Свердловская область, г. Верхняя Пышма, ул. Фрунзе, д. 14а	Земли населенных пунктов	под производственной базой	210 кв. м	210 кв. м	Муниципальная собственность

145	66:36:0111007:15	Свердловская область, г. Верхняя Пышма, ул. Фрунзе, дом 14 а	Земли населенных пунктов	под благоустройство территории производственной базы	2014 кв. м	2014 кв. м	Сведения о правах отсутствуют
146	66:36:0111007:937	Свердловская область, г. Верхняя Пышма, ул. Фрунзе, д. 14 а	Земли населенных пунктов	для размещения производственных зданий	1541 кв. м	1541 кв. м	Сведения о правах отсутствуют
147	66:36:0111007:17	Свердловская область, г. Верхняя Пышма	Земли населенных пунктов	для размещения объектов социального и коммунально-бытового назначения	1171 кв. м	1171 кв. м	Сведения о правах отсутствуют
148	66:36:0111007:4	Свердловская область, МО "Верхняя Пышма", ГСК "Мираж" в районе городской бани	Земли населенных пунктов	гаражи	1078 кв.м (подлежит уточнению)	1078 кв.м	Сведения о правах отсутствуют
149	66:36:0111007:896	Свердловская область, г.Верхняя Пышма, в районе городской бани (ГСК №144 "Мираж"), бокс №6	Земли населенных пунктов	обслуживание автотранспорта	22 кв. м	22 кв. м	Частная собственность
150	66:36:0110002:1	Свердловская область, г.Верхняя Пышма, проспект Успенский, СТ №5 АО "Уралэлектромедь", уч. №39	Земли населенных пунктов	садоводство	579,8 кв. м	579,8 кв.м	Частная собственность
151	66:36:0110002:6	Свердловская область, г.Верхняя Пышма, проспект Успенский, 2г	Земли населенных пунктов	коллективное садоводство	18617 кв.м	18617 кв.м	Сведения о правах отсутствуют
152	66:36:0110002:59	Свердловская область, г.Верхняя Пышма, проспект Успенский, 2г	Земли населенных пунктов	садоводство	190 кв. м	190 кв. м	Сведения о правах отсутствуют
153	66:36:0110002:14	Свердловская область, г.Верхняя Пышма, проспект Успенский, 2г, СНТ №5, уч. №43	Земли населенных пунктов	коллективное садоводство	622 кв. м	622 кв. м	Муниципальная собственность
154	66:36:0110002:11	Свердловская область, г. Верхняя Пышма, проспект Успенский, 2г, СНТ	Земли населенных пунктов	коллективное садоводство	263 кв. м	263 кв. м	Муниципальная собственность

Изм.9.3		№ 5,участок 30					
155	66:36:0110001:61	Свердловская область, г. Верхняя Пышма, проспектУспенский, СНТ «Ветеран», участок 49	Земли населенных пунктов	Для ведения садоводства	315 кв.м.	315 кв.м.	Сведения о правах отсутствуют
156	66:36:0110001:13	Свердловская область, г. Верхняя Пышма, проспектУспенский, СНТ «Ветеран», участок 47	Земли населенных пунктов	Обслуживание жилой застройки	492,6 кв.м.	492,6 кв.м.	Сведения о правах отсутствуют
157	66:36:0110001:2	Свердловская область, г. Верхняя Пышма, проспектУспенский, СНТ «Ветеран», участок 2	Земли населенных пунктов	Для ведения садоводства	356 кв.м.	356 кв.м.	Сведения о правах отсутствуют
158	66:36:0110001:25	Свердловская область, г. Верхняя Пышма, проспектУспенский, СНТ «Ветеран», дом 4	Земли населенных пунктов	Для ведения садоводства	362,43 кв.м.	362,43 кв.м.	Сведения о правах отсутствуют
159	66:36:0110001:123	Свердловская область, г. Верхняя Пышма, проспектУспенский, СНТ «Ветеран», дом 4	Земли населенных пунктов	Коммунальное обслуживание	77 кв.м.	77 кв.м.	Аренда
160	66:36:0110001:23	Свердловская область, г. Верхняя Пышма, проспектУспенский, СНТ «Ветеран», дом 1	Земли населенных пунктов	Для ведения садоводства	846 кв.м.	846 кв.м.	Сведения о правах отсутствуют
161	66:36:0110001:128	Свердловская область, г. Верхняя Пышма, проспектУспенский, СНТ «Ветеран», уч. № 6а	Земли населенных пунктов	Обслуживание автотранспорта	222 кв.м.	222 кв.м.	Собственность публично-правовых образований
162	66:36:0110001:116	Свердловская область, г. Верхняя Пышма, проспектУспенский, 2в	Земли населенных пунктов	Общественное использование объектов капитального строительства	138 кв.м.	138 кв.м.	Сведения о правах отсутствуют
163	66:36:0110001:117	Свердловская область, г. Верхняя Пышма,	Земли населенных	Общественное использование	67 кв.м.	67 кв.м.	Сведения о правах отсутствуют

		проспектУспенский, 2в	пунктов	объектов капитального строительства			
164	66:36:0110001:113	Свердловская область, г. Верхняя Пышма, проспектУспенский, 2в	Земли населенных пунктов	Общественное использование объектов капитального строительства	2040 кв.м.	2040 кв.м.	Сведения о правах отсутствуют
165	66:36:0110001:24	Свердловская область, г. Верхняя Пышма, проспектУспенский, СНТ «Ветеран», дом 3	Земли населенных пунктов	Для ведения садоводства	357 кв.м.	357 кв.м.	Сведения о правах отсутствуют
166	66:36:0110001:26	Свердловская область, г. Верхняя Пышма, проспектУспенский, СНТ «Ветеран», уч.5	Земли населенных пунктов	Для ведения садоводства	292 кв.м.	292 кв.м.	Сведения о правах отсутствуют
167	66:36:0110001:28	Свердловская область, г. Верхняя Пышма, проспектУспенский, СНТ «Ветеран», уч.7	Земли населенных пунктов	Для ведения садоводства	595 кв.м.	595 кв.м.	Собственность публично-правовых образований
168	66:36:0110001:29	Свердловская область, г. Верхняя Пышма, проспектУспенский, СНТ «Ветеран», дом 7а	Земли населенных пунктов	Для ведения садоводства	295 кв.м.	295 кв.м.	Сведения о правах отсутствуют
169	66:36:0110001:127	Свердловская область, г. Верхняя Пышма, проспектУспенский, СНТ «Ветеран», уч.9	Земли населенных пунктов	Обслуживание автотранспорта	196 кв.м.	196 кв.м.	Сведения о правах отсутствуют
170	66:36:0110001:120	Свердловская область, г. Верхняя Пышма, проспектУспенский, 2в	Земли населенных пунктов	Общественное использование объектов капитального строительства	149 кв.м.	149 кв.м.	Сведения о правах отсутствуют
171	66:36:0110001:118	Свердловская область, г. Верхняя Пышма, проспектУспенский, 2в	Земли населенных пунктов	Общественное использование объектов	437 кв.м.	437 кв.м.	Сведения о правах отсутствуют

				капитального строительства			
172	66:36:0110001:119	Свердловская область, г. Верхняя Пышма, проспект Успенский, 2в	Земли населенных пунктов	Культурное развитие	82 кв.м.	82 кв.м.	Сведения о правах отсутствуют
173	66:36:0110001:115	Свердловская область, г. Верхняя Пышма, проспект Успенский, 2в	Земли населенных пунктов	Культурное развитие	540 кв.м.	540 кв.м.	Сведения о правах отсутствуют
174	66:36:0110001:125	Свердловская область, г. Верхняя Пышма, проспект Успенский, 2в	Земли населенных пунктов	Культурное развитие	973 кв.м.	973 кв.м.	Собственность публично-правовых образований
175	66:36:0000000:1144 1	Свердловская область, г. Верхняя Пышма, проспект Успенский, 2в	Земли населенных пунктов	Культурное развитие	1678 кв.м.	1678 кв.м.	Собственность публично-правовых образований
176	66:36:0110001:9	Свердловская область, г. Верхняя Пышма, проспект Успенский, СНТ «Ветеран», участок № 30	Земли населенных пунктов	Общественное использование объектов капитального строительства	658 кв.м.	658 кв.м.	Собственность публично-правовых образований
177	66:36:0110001:122	Свердловская область, г. Верхняя Пышма, проспект Успенский, СНТ «Ветеран»	Земли населенных пунктов	Культурное развитие	796 кв.м.	796 кв.м.	Собственность публично-правовых образований
178	66:36:0110001:121	Свердловская область, г. Верхняя Пышма, пр-кт Успенский, СНТ «Ветеран»	Земли населенных пунктов	Культурное развитие Культурное развитие	4224 кв.м.	4224 кв.м.	Собственность публично-правовых образований
179	66:36:0110001:112	Свердловская область, г. Верхняя Пышма, проспект Успенский, 2в	Земли населенных пунктов	Общественное использование объектов капитального строительства	6573 кв.м.	6573 кв.м.	Аренда
180	66:36:0110001:59	Свердловская область, г. Верхняя Пышма, проспект Успенский, СНТ «Ветеран», уч. № 46	Земли населенных пунктов	Общественное использование объектов капитального строительства	339 кв.м.	339 кв.м.	Собственность публично-правовых образований Аренда

181	66:36:0000000:1315 7	Свердловская область, г. Верхняя Пышма, проспект Успенский, 2в	Земли населенных пунктов	Общественное использование объектов капитального строительства	7983 кв.м.	7983 кв.м.	Частная собственность
182	66:36:0110002:61	Свердловская область, г. Верхняя Пышма, проспект Успенский, 2г	Земли населенных пунктов	Культурное развитие	335 кв.м.	335 кв.м.	Собственность публично-правовых образований
183	66:36:0110002:4	Свердловская область, г. Верхняя Пышма, проспект Успенский, СТ №5 АО «Уралэлектромедь», уч. №33	Земли населенных пунктов	Культурное развитие	439 кв.м.	439 кв.м.	Собственность публично-правовых образований
184	66:36:0110002:56	Свердловская область, г. Верхняя Пышма, проспект Успенский, 2г	Земли населенных пунктов	Культурное развитие	2409 кв.м.	2409 кв.м.	Собственность публично-правовых образований
185	66:36:0110002:54	Свердловская область, г. Верхняя Пышма, проспект Успенский, 2г	Земли населенных пунктов	Культурное развитие	195 кв.м.	195 кв.м.	Собственность публично-правовых образований
186	66:36:0110001:113	Свердловская область, г. Верхняя Пышма, проспект Успенский, 2в	Земли населенных пунктов	Общественное использование объектов капитального строительства	2040 кв.м.	2040 кв.м.	Сведения о правах отсутствуют
187	66:36:0110001:65	Свердловская область, г. Верхняя Пышма, проспект Успенский, СНТ «Ветеран», уч № 53	Земли населенных пунктов	Для ведения садоводства	335 кв.м.	335 кв.м.	Сведения о правах отсутствуют
188	66:36:0000000:1144 1	Свердловская область, г. Верхняя Пышма, проспект Успенский, СНТ «Ветеран»	Земли населенных пунктов	Культурное развитие	1678 кв.м.	1678 кв.м.	Собственность публично-правовых образований
189	66:36:0110001:121	Свердловская область, г. Верхняя Пышма, проспект Успенский, СНТ «Ветеран»	Земли населенных пунктов	Культурное развитие	4224 кв.м.	4224 кв.м.	Собственность публично-правовых образований
190	66:36:0000000:1313	Свердловская область, г.	Земли	Коммунальное	5401 кв.м.	5401 кв.м.	Сведения о правах

	3	Верхняя Пышма, ул.Октябрьская	населенных пунктов	обслуживание			отсутствуют
191	66:36:0111003:221 (ОКС 66:36:0000000:6139)	Свердловская область, г. Верхняя Пышма, ул. Фрунзе, ГСК № 2а-2, земельный участок № 35	Земли населенных пунктов	Хранение автотранспорта	38 кв.м.	38 кв.м.	-
192	66:36:0111003:222 (ОКС 66:36:0000000:5571)	Свердловская область, г. Верхняя Пышма, ул. Фрунзе, ГСК № 2а-2, земельный участок № 40	Земли населенных пунктов	Хранение автотранспорта	29 кв.м	29 кв.м	-
193	66:36:0111003:227	Свердловская область, г. Верхняя Пышма, ул. Фрунзе, ГСК № 2а-2, земельный участок № 41	Земли населенных пунктов	Хранение автотранспорта	27 кв.м	27 кв.м	-
194	66:36:0111003:226	Свердловская область, г. Верхняя Пышма, ул. Фрунзе, ГСК № 2а-2, земельный участок № 42	Земли населенных пунктов	Хранение автотранспорта	32 кв.м	32 кв.м	-
195	66:36:0111003:225	Свердловская область, г. Верхняя Пышма, ул. Фрунзе, ГСК № 2а-2, земельный участок № 43	Земли населенных пунктов	Хранение автотранспорта	37 кв.м	37 кв.м	-
196	66:36:0111003:223 (ОКС 66:36:0000000:3927)	Свердловская область, г. Верхняя Пышма, ул. Фрунзе, ГСК № 2а-2, бокс № 17	Земли населенных пунктов	Хранение автотранспорта	22 кв.м	22 кв.м	Частная собственность
197	66:36:0111003:20	обл. Свердловская, г. Верхняя Пышма, ул. Октябрьская, дом 8.	Земли населенных пунктов	под многоквартирный дом	966 кв.м.	-	-
198	66:36:0111003:1	Свердловская область, город Верхняя Пышма, ул. Октябрьская, дом 6	Земли населенн ых пунктов	Жилищное строительство	925 кв.м	925 кв.м	Частная собственность
199	66:36:0111003:97	Свердловская область, город Верхняя Пышма, ул. Октябрьская, дом 4, кв.2	Земли населенн ых пунктов	Среднеэтажная жилая застройка	571 кв.м	571 кв.м	Частная собственность

200	66:36:0111003:21	Свердловская область, город Верхняя Пышма, ул. Октябрьская, дом 4	Земли населенн ых пунктов	Под часть жилого дома индивидуальной жилой застройки	738 кв.м	738 кв.м	Частная собственность
201	66:36:0111003:13	Свердловская область, город Верхняя Пышма, ул. Октябрьская, дом 2	Земли населенн ых пунктов	Индивидуальная жилая застройка	903 кв.м	903 кв.м	Частная собственность
202	66:36:0111003:218	Свердловская область, город Верхняя Пышма, ул. Фрунзе, дом 21	Земли населенн ых пунктов	Палисадник, индивидуальная жилая застройка	1331 кв.м	1207 кв.м	Частная собственность

Изм.14.6

3.1.1 Перечень объектов недвижимости, подлежащих изъятию для муниципальных нужд

Изм.9.4

Таблица № 2.1

№ п/п	Кадастровый номер объекта недвижимости	Адрес, описание местоположения земельного участка	Вид объекта недвижимости	Назначение	Общая площадь	Площадь зем. участка, подлежащая изъятию	Вид права по сведениям ЕГРН
1	2	3	4	5	6	7	8
1	66:36:0000000:10442	Свердловская область, г Верхняя Пышма, ул Фрунзе, ГСК № 2а-1, гаражный бокс № 2	помещение	нежилое	19.4 кв.м	19.4 кв.м	Частная
2	66:36:0000000:11657	Свердловская область, г Верхняя Пышма, в районе ул Фрунзе, ГСК № 2а-1, бокс № 9	помещение	нежилое	23.4 кв.м	23.4 кв.м	Частная
3	66:36:0000000:3500	Свердловская обл, г Верхняя Пышма, в районе 4ул Фрунзе, ГСК № 2а-1, бокс № 4	помещение	нежилое	22.3 кв.м	22.3 кв.м	Частная
4	66:36:0000000:5171	Свердловская область, г Верхняя Пышма, в районе ул Фрунзе, ГСК №2а-1, бокс 17	помещение	нежилое	24 кв.м	24 кв.м	Частная
5	66:36:0000000:5533	Свердловская обл, г Верхняя Пышма, ул Фрунзе, ГСК № 2а-1, бокс № 16	помещение	нежилое	24.1 кв.м	24.1 кв.м	Частная
6	66:36:0000000:8226	Свердловская область, г Верхняя Пышма, ул Козицина (Фрунзе), ГСК №2а-1, бокс 5	помещение	нежилое	25.2 кв.м	25.2 кв.м	Частная
7	66:36:0000000:8694	Свердловская область, городской округ Верхняя	помещение	нежилое	25.2 кв.м	25.2 кв.м	Частная

		Пышма, г. Верхняя Пышма, ул Фрунзе, ГСК № 2а-1, бокс № 5					
8	66:36:0000000:8695	Свердловская область, городской округ Верхняя Пышма, г Верхняя Пышма, ул Фрунзе, ГСК № 2а-1, бокс № 6	помещение	нежилое	26 кв.м	26 кв.м	Частная
9	66:36:0000000:8746	Свердловская область, г Верхняя Пышма, ул Фрунзе, ГСК № 2а-1, бокс № 11	помещение	нежилое	31.1 кв.м	31.1 кв.м	Частная
10	66:36:0000000:5180	Свердловская область, г.Верхняя Пышма, ГСК №2а-1 ул.Фрунзе, № 10	помещение	нежилое	33.80 кв.м	33.80 кв.м	Частная
11	66:36:0000000:5181	Свердловская область, г.Верхняя Пышма, ГСК №2а-1 ул.Фрунзе, № 7	помещение	нежилое	24.70 кв.м	24.70 кв.м	Частная
12	66:36:0000000:5182	Свердловская область, г.Верхняя Пышма, ГСК №2а-1 ул.Фрунзе, № 8	помещение	нежилое	22.70 кв.м	22.70 кв.м	Частная
13	66:36:0000000:5183	Свердловская область, г.Верхняя Пышма, ГСК №2а-1 ул.Фрунзе, № 12	помещение	нежилое	22.70 кв.м	22.70 кв.м	Частная
14	66:36:0000000:5454	Свердловская область, г.Верхняя Пышма, ГСК №2а-1 ул.Фрунзе, № 3	помещение	нежилое	28.40 кв.м	28.40 кв.м	Частная
15	66:36:0000000:6344	Свердловская область, г. Верхняя Пышма, ул.Фрунзе, ГСК № 2а-1, бокс № 1	помещение	нежилое	25.10 кв.м	25.10 кв.м	Частная
16	66:36:0000000:6427	Свердловская область, г. Верхняя Пышма, в районе ул. Фрунзе (ГСК № 2а-1) бокс № 15	помещение	нежилое	27.10 кв.м	27.10 кв.м	Частная
17	66:36:0000000:10589	Свердловская область, г	помещение	нежилое	29.3 кв.м	29.3 кв.м	Частная

		Верхняя Пышма, ул Фрунзе, ГСК №2а, гараж №10					
18	66:36:0000000:10908	Свердловская область, г Верхняя Пышма, ул Фрунзе, ГСК №2а, гаражный бокс № 134	помещение	нежилое	24.7 кв.м	24.7 кв.м	Частная
19	66:36:0000000:11435	г Верхняя Пышма, ул Фрунзе, ГСК 2а, бокс 14	помещение	нежилое	34 кв.м	34 кв.м	Частная
20	66:36:0000000:11790	Свердловская область, г Верхняя Пышма, ул Фрунзе, ГСК № 2 а, гаражный бокс № 4	помещение	нежилое	34.8 кв.м	34.8 кв.м	Частная
21	66:36:0000000:13209	Свердловская область, г Верхняя Пышма, по ул Фрунзе, ГСК №2а, бокс 46	помещение	нежилое	34.2 кв.м	34.2 кв.м	Частная
22	66:36:0000000:13213	Свердловская область, г Верхняя Пышма, ул Фрунзе, ГСК 2а, бокс 32	помещение	нежилое	30.6 кв.м	30.6 кв.м	Частная
23	66:36:0000000:3274	Свердловская обл, г Верхняя Пышма, ул Фрунзе, ГСК №2а, гаражный бокс № 16	помещение	нежилое	34.9 кв.м	34.9 кв.м	Частная
24	66:36:0000000:5721	Свердловская область, г. Верхняя Пышма, ул.Фрунзе, ГСК № 2А, бокс № 49	помещение	нежилое	28.2 кв.м	28.2 кв.м	Частная
25	66:36:0000000:5748	Свердловская область, г. Верхняя Пышма, ГСК №2а ул. Фрунзе, бокс № 31	помещение	нежилое	31.6 кв.м	31.6 кв.м	Частная
26	66:36:0000000:5937	Свердловская область, г. Верхняя Пышма, ул.Фрунзе, ГСК № 2А бокс № 43	помещение	нежилое	34.6 кв.м	34.6 кв.м	Частная
27	66:36:0000000:5974	Свердловская область, г. Верхняя Пышма,	помещение	нежилое	21.2 кв.м	21.2 кв.м	Частная

		ул.Фрунзе, ГСК № 2а, бокс № 97					
28	66:36:0000000:5992	Свердловская область, г. Верхняя Пышма, ул.Фрунзе, ГСК № 2а, бокс № 30	помещение	нежилое	41.6 кв.м	41.6 кв.м	Частная
29	66:36:0000000:6215	Свердловская область, г. Верхняя Пышма, ул.Фрунзе, ГСК №2а, бокс № 23	помещение	нежилое	24 кв.м	24 кв.м	Частная
30	66:36:0000000:6365	Свердловская область, г. Верхняя Пышма, ул.Фрунзе, ГСК № 2А, бокс № 48	помещение	нежилое	22.6 кв.м	22.6 кв.м	Частная
31	66:36:0000000:6484	Свердловская область, г. Верхняя Пышма, ул.Фрунзе, ГСК №2а, бокс № 58	помещение	нежилое	32.5 кв.м	32.5 кв.м	Частная
32	66:36:0000000:6568	Свердловская область, г. Верхняя Пышма, ул.Фрунзе, ГСК №2А, бокс № 38	помещение	нежилое	28.9 кв.м	28.9 кв.м	Частная
33	66:36:0000000:21330	Российская Федерация, Свердловская область, г. Верхняя Пышма, ул. Фрунзе, ГСК № 2а, бокс № 3	помещение	нежилое	31.4 кв.м	31.4 кв.м	Частная
34	66:36:0000000:10904	Свердловская область, г. Верхняя Пышма, ул. Фрунзе, ГСК №2а, гараж № 28	помещение	нежилое	24 кв.м	24 кв.м	Частная
35	66:36:0000000:11224	г. Верхняя Пышма, ул. Фрунзе, ГСК 2а, бокс 25	помещение	нежилое	23.2 кв.м	23.2 кв.м	Частная
36	66:36:0000000:13391	Свердловская область, г. Верхняя Пышма, ул. Фрунзе, ГСК №2а, бокс №	помещение	нежилое	21.4 кв.м	21.4 кв.м	Частная

		22					
37	66:36:0000000:3657	Свердловская область, г Верхняя Пышма, ул Фрунзе, ГСК №2а, бокс №33	помещение	нежилое	63.1 кв.м	63.1 кв.м	Частная
38	66:36:0000000:5525	Свердловская область, ГО Верхняя Пышма, г. Верхняя Пышма, ул.Фрунзе, (ГСК № 2а), бокс № 1	помещение	нежилое	31.2 кв.м	31.2 кв.м	Частная
39	66:36:0000000:6423	Свердловская область, г. Верхняя Пышма, ул. Фрунзе, ГСК № 2а бокс № 27	помещение	нежилое	28.3 кв.м	28.3 кв.м	Частная
40	66:36:0000000:9774	Свердловская область, г Верхняя Пышма, ул Фрунзе, ГСК №2а, гараж №20	помещение	нежилое	29.3 кв.м	29.3 кв.м	Частная
41	66:36:0000000:11170	Свердловская область, г Верхняя Пышма, ул Фрунзе, ГСК № 2а, бокс 53	помещение	нежилое	28.6 кв.м	28.6 кв.м	Частная
42	66:36:0000000:13171	Свердловская обл, г Верхняя Пышма, ул Фрунзе, ГСК №2а, бокс № 37	помещение	нежилое	23.6 кв.м	23.6 кв.м	Частная
43	66:36:0000000:13186	Свердловская область, г Верхняя Пышма, ул. Фрунзе, ГСК № 2а, бокс № 52	помещение	нежилое	26 кв.м	26 кв.м	Частная
44	66:36:0000000:3175	Свердловская обл, г Верхняя Пышма, ул Фрунзе, ГСК №2а, гаражный бокс №50	помещение	нежилое	29 кв.м	29 кв.м	Частная
45	66:36:0000000:4894	Свердловская область, г. Верхняя Пышма, ул. Фрунзе, ГСК №2А, бокс № 56	помещение	нежилое	40 кв.м	40 кв.м	Частная

46	66:36:0000000:6709	Свердловская область, г Верхняя Пышма, ул Фрунзе, ГСК № 2А, бокс № 60	помещение	нежилое	22.5 кв.м	22.5 кв.м	Частная
47	66:36:0000000:21367	Российская Федерация, Свердловская область, Верхняя Пышма г, ул Фрунзе, ГСК № 2а, бокс № 44	помещение	нежилое	34.2 кв.м	34.2 кв.м	Частная
48	66:36:0000000:12553	Свердловская область, г Верхняя Пышма, ул Фрунзе, ГСК № 2а, гаражный бокс № 103	помещение	нежилое	35.1 кв.м	35.1 кв.м	Частная
49	66:36:0000000:13161	Свердловская область, г Верхняя Пышма, ул. Фрунзе, ГСК № 2а, бокс № 191	помещение	нежилое	33.1 кв.м	33.1 кв.м	Частная
50	66:36:0000000:13618	Свердловская область, г Верхняя Пышма, ул Фрунзе, ГСК № 2а, бокс № 184	помещение	нежилое	34.2 кв.м	34.2 кв.м	Частная
51	66:36:0000000:3197	Свердловская обл, г Верхняя Пышма, ул Фрунзе, ГСК № 2а, гаражный бокс № 194	помещение	нежилое	44.4 кв.м	44.4 кв.м	Частная
52	66:36:0000000:5804	Свердловская область, г. Верхняя Пышма, ул.Фрунзе, ГСК № 2А, бокс № 57	помещение	нежилое	34.2 кв.м	34.2 кв.м	Частная
53	66:36:0000000:6175	Свердловская область, г. Верхняя Пышма, улица Фрунзе, (ГСК № 2а), бокс № 6	помещение	нежилое	20.4 кв.м	20.4 кв.м	Частная
54	66:36:0000000:8068	Свердловская область, г Верхняя Пышма, ул Фрунзе, ГСК №	помещение	нежилое	28 кв.м	28 кв.м	Частная

		2а, гаражный бокс № 35					
55	66:36:0000000:8713	Свердловская область, г Верхняя Пышма, ул Фрунзе, ГСК № 2а, гаражный бокс № 39	помещение	нежилое	21.1 кв.м	21.1 кв.м	Частная
56	66:36:0000000:9711	Свердловская область, г Верхняя Пышма, ул Фрунзе, ГСК № 2а, бокс №192	помещение	нежилое	37.3 кв.м	37.3 кв.м	Частная
57	66:36:0000000:9728	Свердловская область, г Верхняя Пышма, ул Фрунзе, ГСК № 2а, бокс №188	помещение	нежилое	29 кв.м	29 кв.м	Частная
58	66:36:0000000:4879	Свердловская область, г.Верхняя Пышма, ГСК №2А ул.Фрунзе, № 154	помещение	нежилое	34.3 кв.м	34.3 кв.м	Частная
59	66:36:0000000:4881	Свердловская область, г.Верхняя Пышма, ГСК №2А ул.Фрунзе, № 138	помещение	нежилое	28 кв.м	28 кв.м	Частная
60	66:36:0000000:4882	Свердловская область, г. Верхняя Пышма, ГСК №2А ул.Фрунзе, бокс № 29	помещение	нежилое	30.5 кв.м	30.5 кв.м	Частная
61	66:36:0000000:4883	Свердловская область, г.Верхняя Пышма, ГСК №2А ул.Фрунзе, № 101	помещение	нежилое	31.5 кв.м	31.5 кв.м	Частная
62	66:36:0000000:4884	Свердловская область, г.Верхняя Пышма, ГСК №2А ул.Фрунзе, № 183	помещение	нежилое	28.7 кв.м	28.7 кв.м	Частная
63	66:36:0000000:4885	Свердловская область, г. Верхняя Пышма, ГСК №2а ул.Фрунзе, бокс №2	помещение	нежилое	27.8 кв.м	27.8 кв.м	Частная
64	66:36:0000000:4886	Свердловская область, г.Верхняя Пышма, ГСК №2А ул.Фрунзе, № 128	помещение	нежилое	23.5 кв.м	23.5 кв.м	Частная
65	66:36:0000000:4887	Свердловская область, г.Верхняя Пышма, ГСК	помещение	нежилое	26 кв.м	26 кв.м	Частная

		№2А ул.Фрунзе, № 17					
66	66:36:0000000:4888	Свердловская область, г.Верхняя Пышма, ГСК №2А ул.Фрунзе, № 26	помещение	нежилое	18.1 кв.м	18.1 кв.м	Частная
67	66:36:0000000:4889	Свердловская область, г.Верхняя Пышма, ГСК №2А ул.Фрунзе, бокс № 45	помещение	нежилое	32 кв.м	32 кв.м	Частная
68	66:36:0000000:4890	Свердловская область, г.Верхняя Пышма, ГСК №2А ул.Фрунзе, № 59	помещение	нежилое	36.3 кв.м	36.3 кв.м	Частная
69	66:36:0000000:4891	Свердловская область, г.Верхняя Пышма, ГСК №2А ул.Фрунзе, № 47	помещение	нежилое	35.3 кв.м	35.3 кв.м	Частная
70	66:36:0000000:4892	Свердловская область, г.Верхняя Пышма, ГСК №2А ул.Фрунзе, бокс № 36	помещение	нежилое	30.3 кв.м	30.3 кв.м	Частная
71	66:36:0000000:4893	Свердловская область, г.Верхняя Пышма, ГСК №2А ул.Фрунзе, бокс № 9	помещение	нежилое	34 кв.м	34 кв.м	Частная
72	66:36:0000000:5490	Свердловская область, г. Верхняя Пышма, ГСК №2а ул.Фрунзе, бокс № 193	помещение	нежилое	41.5 кв.м	41.5 кв.м	Частная
73	66:36:0000000:5561	Свердловская область, г. Верхняя Пышма, ГСК №2а ул.Фрунзе, бокс № 40	помещение	нежилое	23.7 кв.м	23.7 кв.м	Частная
74	66:36:0000000:5568	Свердловская область, г. Верхняя Пышма, ГСК №2а ул.Фрунзе, бокс № 82	помещение	нежилое	29.3 кв.м	29.3 кв.м	Частная
75	66:36:0000000:5702	Свердловская область, г.Верхняя Пышма, ГСК №2А ул.Фрунзе, бокс № 18	помещение	нежилое	24.3 кв.м	24.3 кв.м	Частная
76	66:36:0000000:5717	Свердловская область, г. Верхняя Пышма, ГСК №2а ул.Фрунзе, бокс № 148.	помещение	нежилое	22.3 кв.м	22.3 кв.м	Частная
77	66:36:0000000:6001	Свердловская область, г. Верхняя Пышма, ГСК №2а	помещение	нежилое	26.3 кв.м	26.3 кв.м	Частная

		ул.Фрунзе, бокс №186					
78	66:36:0000000:6515	Свердловская область, г. Верхняя Пышма, ГСК №2а ул.Фрунзе, бокс № 12	помещение	нежилое	32.5 кв.м	32.5 кв.м	Частная
79	66:36:0000000:9400	Свердловская область, г Верхняя Пышма, ул Фрунзе, ГСК № 2а, гараж № 8	помещение	нежилое	31.1 кв.м	31.1 кв.м	Частная
80	66:36:0000000:9892	Свердловская область, г Верхняя Пышма, ул Фрунзе, ГСК № 2а, гараж № 15	помещение	нежилое	21 кв.м	21 кв.м	Частная
81	66:36:0000000:4880	Свердловская область, г. Верхняя Пышма, ГСК № 2-а по ул.Фрунзе, гаражный бокс № 175 Помещение	помещение	нежилое	33.9 кв.м	33.9 кв.м	Частная
82	-	обл. Свердловская, г. Верхняя Пышма, ул. Фрунзе, СНТ "Ромашка", уч. № 1	-	-	-	-	-
83	66:36:0111003:102	Свердловская область, г. Верхняя Пышма, ул. Фрунзе, ГСК № 123, бокс № 1	-	-	-	-	-
84	66:36:0000000:6521	Свердловская область, г. Верхняя Пышма, ул. Фрунзе, ГСК № 123, бокс № 2	-	-	-	-	-
85	66:36:0111003:75	Свердловская область, г. Верхняя Пышма, ул. Фрунзе, ГСК № 123, бокс № 3	-	-	-	-	-
86	66:36:0000000:6083	Свердловская область, г. Верхняя Пышма,	-	-	-	-	-

Изм11.8

		ул. Фрунзе, ГСК № 123, бокс № 4					
87	66:36:0000000:6474	Свердловская область, г. Верхняя Пышма, ул. Фрунзе, ГСК № 123, бокс № 5	-	-	-	-	-
88	66:36:0000000:6770	Свердловская область, г. Верхняя Пышма, ул. Фрунзе, ГСК № 123, бокс № 6	-	-	-	-	-
89	66:36:0111003:98	Свердловская область, г. Верхняя Пышма, ул. Фрунзе, ГСК № 123, бокс № 7	-	-	-	-	-
90	66:36:0000000:6089	Свердловская область, г. Верхняя Пышма, ул. Фрунзе, ГСК № 123, бокс № 8	-	-	-	-	-
91	66:36:0111003:78	Свердловская область, г. Верхняя Пышма, ул. Фрунзе, ГСК № 123, бокс № 9	-	-	-	-	-
92	66:36:0000000:6111	Свердловская область, г. Верхняя Пышма, ул. Фрунзе, ГСК № 123, бокс № 10	-	-	-	-	-
93	66:36:0000000:6121	Свердловская область, г. Верхняя Пышма, ул. Фрунзе, ГСК № 123, бокс № 11	-	-	-	-	-
94	66:36:0000000:6120	Свердловская область, г. Верхняя Пышма, ул. Фрунзе, ГСК № 123, бокс № 12	-	-	-	-	-
95	66:36:0000000:5925	Свердловская область, г.	-	-	-	-	-

		Верхняя Пышма, ул. Фрунзе, ГСК № 123, бокс № 13					
96	66:36:0000000:6490	Свердловская область, г. Верхняя Пышма, ул. Фрунзе, ГСК № 123, бокс № 14	-	-	-	-	-
97	66:36:0000000:4864	Свердловская область, г. Верхняя Пышма, ул. Фрунзе, ГСК № 51, бокс № 1	-	-	-	-	-
98	66:36:0000000:10302	Свердловская область, г. Верхняя Пышма, ул. Фрунзе, ГСК № 51, бокс № 2	-	-	-	-	-
99	66:36:0000000:6742	Свердловская область, г. Верхняя Пышма, ул. Фрунзе, ГСК № 51, бокс № 3	-	-	-	-	-
100	66:36:0000000:4868	Свердловская область, г. Верхняя Пышма, ул. Фрунзе, ГСК № 51, бокс № 4	-	-	-	-	-
101	66:36:0000000:4865	Свердловская область, г. Верхняя Пышма, ул. Фрунзе, ГСК № 51, бокс № 5	-	-	-	-	-
102	66:36:0000000:6471	Свердловская область, г. Верхняя Пышма, ул. Фрунзе, ГСК № 51, бокс № 6	-	-	-	-	-
103	66:36:0000000:4866	Свердловская область, г. Верхняя Пышма, ул. Фрунзе, ГСК № 51, бокс № 7	-	-	-	-	-

104	66:36:0000000:4867	Свердловская область, г. Верхняя Пышма, ул. Фрунзе, ГСК № 51, бокс № 7а	-	-	-	-	-
105	66:36:0000000:6319	Свердловская область, г. Верхняя Пышма, ул. Фрунзе, ГСК № 51, бокс № 8	-	-	-	-	-
106	66:36:0000000:4863	Свердловская область, г. Верхняя Пышма, ул. Фрунзе, ГСК № 51, бокс № 9	-	-	-	-	-
107	66:36:0000000:4862	Свердловская область, г. Верхняя Пышма, ул. Фрунзе, ГСК № 51, бокс № 10	-	-	-	-	-
108	-	Свердловская область, г. Верхняя Пышма, ул. Фрунзе, ГСК № 2а, гаражный бокс № 5	-	-	-	-	-
109	-	Свердловская область, г. Верхняя Пышма, ул. Фрунзе, ГСК № 2а, гаражный бокс № 7	-	-	-	-	-
110	-	Свердловская область, г. Верхняя Пышма, ул. Фрунзе, ГСК № 2а, гаражный бокс № 11	-	-	-	-	-
111	-	Свердловская область, г. Верхняя Пышма, ул. Фрунзе, ГСК № 2а, гаражный бокс № 13	-	-	-	-	-

112	66:36:0000000:22792	Свердловская область, г. Верхняя Пышма, ул. Фрунзе, ГСК № 2а, гаражный бокс № 19	-	-	-	-	-
113	-	Свердловская область, г. Верхняя Пышма, ул. Фрунзе, ГСК № 2а, гаражный бокс № 21	-	-	-	-	-
114	66:36:0000000:6215	Свердловская область, г. Верхняя Пышма, ул. Фрунзе, ГСК № 2а, гаражный бокс № 23	-	-	-	-	-
115	-	Свердловская область, г. Верхняя Пышма, ул. Фрунзе, ГСК № 2а, гаражный бокс № 24	-	-	-	-	-
116	-	Свердловская область, г. Верхняя Пышма, ул. Фрунзе, ГСК № 2а, гаражный бокс № 34	-	-	-	-	-
117	-	Свердловская область, г. Верхняя Пышма, ул. Фрунзе, ГСК № 2а, гаражный бокс № 41	-	-	-	-	-
118	-	Свердловская область, г. Верхняя Пышма, ул. Фрунзе, ГСК № 2а, гаражный бокс № 42	-	-	-	-	-
119	-	Свердловская область, г.	-	-	-	-	-

		Верхняя Пышма, ул. Фрунзе, ГСК № 2а, гаражный бокс № 51					
120	-	Свердловская область, г. Верхняя Пышма, ул. Фрунзе, ГСК № 2а, гаражный бокс № 54	-	-	-	-	-
121	-	Свердловская область, г. Верхняя Пышма, ул. Фрунзе, ГСК № 2а, гаражный бокс № 55	-	-	-	-	-
122	-	Свердловская область, г. Верхняя Пышма, ул. Фрунзе, ГСК № 2а-1, гаражный бокс № 13	-	-	-	-	-
123	-	Свердловская область, г. Верхняя Пышма, ул. Фрунзе, ГСК № 2а-1, гаражный бокс № 14	-	-	-	-	-
124	-	Свердловская область, г. Верхняя Пышма, ул. Фрунзе, ГСК № 2а-1, гаражный бокс №18	-	-	-	-	-
125	66:36:0000000:11165	Свердловская область, г. Верхняя Пышма, ул. Фрунзе, ГСК № 2а-2, бокс № 1	-	-	-	-	-
126	66:36:0000000:3558	Свердловская область, г. Верхняя Пышма, ул. Фрунзе,	-	-	-	-	-

		ГСК № 2а-2, бокс № 2					
127		Свердловская область, г. Верхняя Пышма, ул. Фрунзе, ГСК № 2а-2, бокс № 3	-	-	-	-	-
128	66:36:0000000:7384	Свердловская область, г. Верхняя Пышма, ул. Фрунзе, ГСК № 2а-2, бокс № 4	-	-	-	-	-
129	66:36:0000000:6611	Свердловская область, г. Верхняя Пышма, ул. Фрунзе, ГСК № 2а-2, бокс № 5	-	-	-	-	-
130	66:36:0000000:3191	Свердловская область, г. Верхняя Пышма, ул. Фрунзе, ГСК № 2а-2, бокс № 6	-	-	-	-	-
131	66:36:0000000:5707	Свердловская область, г. Верхняя Пышма, ул. Фрунзе, ГСК № 2а-2, бокс № 7	-	-	-	-	-
132	66:36:0000000:3891	Свердловская область, г. Верхняя Пышма, ул. Фрунзе, ГСК № 2а-2, бокс № 8	-	-	-	-	-
133	66:36:0000000:6846	Свердловская область, г. Верхняя Пышма, ул. Фрунзе, ГСК № 2а-2, бокс № 9	-	-	-	-	-
134	66:36:0000000:10895	Свердловская область, г. Верхняя Пышма, ул. Фрунзе, ГСК № 2а-2, бокс № 10	-	-	-	-	-
135	66:36:0000000:11703	Свердловская область, г. Верхняя Пышма, ул.	-	-	-	-	-

		Фрунзе, ГСК № 2а-2, бокс № 11					
136		Свердловская область, г. Верхняя Пышма, ул. Фрунзе, ГСК № 2а-2, бокс № 12	-	-	-	-	-
137	66:36:0000000:10334	Свердловская область, г. Верхняя Пышма, ул. Фрунзе, ГСК № 2а-2, бокс № 13	-	-	-	-	-
138	66:36:0000000:6745	Свердловская область, г. Верхняя Пышма, ул. Фрунзе, ГСК № 2а-2, бокс № 14	-	-	-	-	-
139		Свердловская область, г. Верхняя Пышма, ул. Фрунзе, ГСК № 2а-2, бокс № 15	-	-	-	-	-
140	66:36:0000000:13612	Свердловская область, г. Верхняя Пышма, ул. Фрунзе, ГСК № 2а-2, бокс № 16	-	-	-	-	-
141	66:36:0000000:8757	Свердловская область, г. Верхняя Пышма, ул. Фрунзе, ГСК № 2а-2, бокс № 18	-	-	-	-	-
142	66:36:0000000:13214	Свердловская область, г. Верхняя Пышма, ул. Фрунзе, ГСК № 2а-2, бокс № 19	-	-	-	-	-
143	66:36:0000000:6526	Свердловская область, г. Верхняя Пышма, ул. Фрунзе, ГСК № 2а-2, бокс № 20	-	-	-	-	-
144	66:36:0000000:3563	Свердловская область, г.	-	-	-	-	-

		Верхняя Пышма, ул. Фрунзе, ГСК № 2а-2, бокс № 21					
145	66:36:0000000:5889	Свердловская область, г. Верхняя Пышма, ул. Фрунзе, ГСК № 2а-2, бокс № 22	-	-	-	-	-
146	66:36:0000000:5890	Свердловская область, г. Верхняя Пышма, ул. Фрунзе, ГСК № 2а-2, бокс № 23	-	-	-	-	-
147	66:36:0000000:3180	Свердловская область, г. Верхняя Пышма, ул. Фрунзе, ГСК № 2а-2, бокс № 24	-	-	-	-	-
148	66:36:0000000:22309	Свердловская область, г. Верхняя Пышма, ул. Фрунзе, ГСК № 2а-2, бокс № 25	-	-	-	-	-
149		Свердловская область, г. Верхняя Пышма, ул. Фрунзе, ГСК № 2а-2, бокс № 26	-	-	-	-	-
150	66:36:0000000:3206	Свердловская область, г. Верхняя Пышма, ул. Фрунзе, ГСК № 2а-2, бокс № 27	-	-	-	-	-
151	66:36:0000000:6044	Свердловская область, г. Верхняя Пышма, ул. Фрунзе, ГСК № 2а-2, бокс № 28	-	-	-	-	-
152	66:36:0000000:5912	Свердловская область, г. Верхняя Пышма, ул. Фрунзе, ГСК № 2а-2, бокс № 29	-	-	-	-	-

153	-	Свердловская область, г. Верхняя Пышма, ул. Фрунзе, ГСК № 2а-2, бокс № 30	-	-	-	-	-
154	66:36:0000000:9368	Свердловская область, г. Верхняя Пышма, ул. Фрунзе, ГСК № 2а-2, бокс № 31	-	-	-	-	-
155	66:36:0000000:21235	Свердловская область, г. Верхняя Пышма, ул. Фрунзе, ГСК № 2а-2, бокс № 32	-	-	-	-	-
156	66:36:0000000:8762	Свердловская область, г. Верхняя Пышма, ул. Фрунзе, ГСК № 2а-2, бокс № 33	-	-	-	-	-
157	66:36:0000000:3171	Свердловская область, г. Верхняя Пышма, ул. Фрунзе, ГСК № 2а-2, бокс № 34	-	-	-	-	-
158	66:36:0000000:5184	Свердловская область, г. Верхняя Пышма, ул. Фрунзе, ГСК № 2а-2, бокс № 36	-	-	-	-	-
159	66:36:0000000:6138	Свердловская область, г. Верхняя Пышма, ул. Фрунзе, ГСК № 2а-2, бокс № 37	-	-	-	-	-
160	66:36:0000000:5661	Свердловская область, г. Верхняя Пышма, ул. Фрунзе, ГСК № 2а-2, бокс № 38	-	-	-	-	-
161	66:36:0000000:21379	Свердловская область, г. Верхняя Пышма, ул. Фрунзе,	-	-	-	-	-

		ГСК № 2а-2, бокс № 39					
162	66:36:0000000:11042	Свердловская область, г. Верхняя Пышма, ул. Фрунзе, ГСК № 2а-2, бокс № 41	-	-	-	-	-
163	66:36:0000000:7182	Свердловская область, г. Верхняя Пышма, ул. Фрунзе, ГСК № 2а-2, бокс № 42	-	-	-	-	-
164	66:36:0000000:3579	Свердловская область, г. Верхняя Пышма, ул. Фрунзе, ГСК № 2а-2, бокс № 43	-	-	-	-	-
165	66:36:0111003:28	Свердловская область, город Верхняя Пышма, ул. Октябрьская, дом 6	-	Жилое	285,1 кв.м	285,1 кв.м	Частная собственность
166	66:36:0111003:76	Свердловская область, город Верхняя Пышма, ул. Октябрьская, дом 6	-	Сооружение	18 кв.м	18 кв.м	Частная собственность
167	66:36:0111003:77	Свердловская область, город Верхняя Пышма, ул. Октябрьская, дом 6	-	Нежилое	70 кв.м	70 кв.м	Частная собственность
168	66:36:0111003:31	Свердловская область, город Верхняя Пышма, ул. Октябрьская, дом 4	-	Жилое	141,3 кв.м	141,3 кв.м	Частная собственность
169	66:36:0111003:30	Свердловская область, город Верхняя Пышма, ул. Октябрьская, дом 2	-	Жилое	68,1 кв.м	68,1 кв.м	Частная собственность
170	66:36:0111003:32	Свердловская область, город Верхняя Пышма, ул. Фрунзе, дом 21	-	Жилое	260,6 кв.м	260,6 кв.м	Частная собственность

171	66:36:0111003:216	Свердловская область, город Верхняя Пышма, ул. Фрунзе, дом 21	-	Нежилое	50,3 кв.м	50,3 кв.м	Частная собственность
172	66:36:0111003:215	Свердловская область, город Верхняя Пышма, ул. Фрунзе, дом 21	-	Нежилое	15,7 кв.м	15,7 кв.м	Частная собственность
173	66:36:0111003:217	Свердловская область, город Верхняя Пышма, ул. Фрунзе, дом 21	-	Нежилое	9,5 кв.м	9,5 кв.м	Частная собственность
174	66:36:0111003:250	Российская Федерация, Свердловская область, г. Верхняя Пышма, ул. Октябрьская, д. 6	-	Нежилое	12,5 кв.м.	12,5 кв.м.	Частная собственность ИЗМ 14.7

3.1.2 Перечень земельных участков и объектов недвижимости, подлежащих выкупу для успешной реализации
ИЗМЕНЕНИЯ № 14 данного проекта

Изм.14.8

Таблица № 2.2

№ п/п	Кадастровый номер земельного участка и/или ОКС, помещения	Адрес, описание местоположения земельного участка и/или ОКС, помещения	Категория земель	Вид разрешенного использования по документу или назначение ОКСи/или помещения	Общая площадь	Площадь зем. участка, подлежащ ая выкупу	Вид права по сведениям ЕГРН
1	2	3	4	5	6	7	8
1	66:36:0701016:193	Свердловская область, город В-Пышма, ул. Фрунзе, № 23 б	Земли населенных пунктов	под строительство индивидуального жилого дома	1300 кв.м	1300 кв.м	Частная собственность

2	66:36:0111003:29	Свердловская область, г. Верхняя Пышма, ул. Фрунзе, д. 23б	-	Жилое	77,1 кв.м.	77,1 кв.м.	Частная собственность
3	66:36:0111003:237	Свердловская область, г. Верхняя Пышма, ул. Фрунзе, д. 23б	-	Нежилое	35,9 кв.м.	35,9 кв.м.	Частная собственность
4	66:36:0111003:14	Свердловская область, г. Верхняя Пышма, ул. Октябрьская, дом 10	Земли населенных пунктов	Многоэтажная жилая зстройка	981 кв.м.	981 кв.м.	-
5	66:36:0111003:26	Свердловская область, г. Верхняя Пышма, ул. Октябрьская, дом 10	-	Многоквартирный дом	833,8 кв.м.	833,8 кв.м.	Общая долевая собственность
6	66:36:0111003:19	Свердловская область, г. Верхняя Пышма, ул. Октябрьская, дом 12	Земли населенных пунктов	Под многоквартирный дом	681 кв.м.	681 кв.м.	-
7	66:36:0111003:27	Свердловская область, г. Верхняя Пышма, ул. Октябрьская, дом 12	-	Многоквартирный дом	555,6 кв.м.	555,6 кв.м.	Общая долевая собственность
8	66:36:0111003:14	Свердловская область, г. Верхняя Пышма, ул. Октябрьская, дом 8	Земли населенных пунктов	Под многоквартирный дом	966 кв.м.	966 кв.м.	-
9	66:36:0111003:27	Свердловская область, г. Верхняя Пышма, ул. Октябрьская, дом 25	-	Многоквартирный дом	503,8 кв.м.	503,8 кв.м.	Общая долевая собственность

10	66:36:0111003:5	Свердловская область, город Верхняя Пышма, ул. Фрунзе, дом 23, коп.А	Земли населенных пунктов	Жилищное строительство	671 кв.м	671 кв.м	Частная собственность
11	66:36:0111003:24	Свердловская область, город Верхняя Пышма, ул. Фрунзе, дом 23а	-	Жилое	166,1 кв.м	166,1 кв.м	Частная собственность
12	66:36:0111003:8	Свердловская область, город Верхняя Пышма, ул. Фрунзе	Земли населенных пунктов	Гаражи	1640 кв.м	-	-
13	66:36:0111003:239	Свердловская область, город Верхняя Пышма, ул. Фрунзе, между домами 23а и 23б, земельный участок №2	Земли населенных пунктов	Хранение автотранспорта	40 кв.м	40 кв.м	Частная собственность
14	66:36:0111003:24	Свердловская область, город Верхняя Пышма, ул. Фрунзе, между домами 23а и 23б, №2	-	Нежилое	31,2 кв.м	31,2 кв.м	Частная собственность
15	66:36:0111003:22	Свердловская область, город Верхняя Пышма, в районе ул. Октябрьской - Спицина	Земли населенных пунктов	Под размещение открытой автостоянки вместимостью до 50 машиномест	3853 кв.м	-	-
16	66:36:0111003:21	Свердловская область, город Верхняя Пышма, ул. Фрунзе,16	Земли населенных пунктов	Под многоквартирный дом	570 кв.м	46 кв.м	-
17	66:36:0109009:101	Свердловская область, город Верхняя Пышма, ул. Фрунзе,20 СНТ «Шахтер», уч.3	Земли населенных пунктов	Для ведения коллективного садоводства	767 кв.м	767 кв.м	Частная собственность

18	66:36:0109009:116	Свердловская область, город Верхняя Пышма, ул. Фрунзе,20 СНТ «Шахтер», уч.3	-	Нежилое	56 кв.м	56 кв.м	Частная собственность
19	66:36:0109009:150	Свердловская область, город Верхняя Пышма, ул. Фрунзе,20 СНТ «Шахтер», уч.3	-	Жилое	60 кв.м	60 кв.м	Частная собственность
20	66:36:0109009:104	Свердловская область, город Верхняя Пышма, ул. Фрунзе,20 СНТ «Шахтер», уч.2	Земли населенных пунктов	Для ведения коллективного садоводства	848 кв.м	844 кв.м	Частная собственность
21	66:36:0109009:203	Свердловская область, город Верхняя Пышма, ул. Фрунзе,20 СНТ «Шахтер», уч.2	-	Жилое	23,8 кв.м	23,8 кв.м	Частная собственность
22	66:36:0109009:103	Свердловская область, город Верхняя Пышма, ул. Фрунзе,20 СНТ «Шахтер», уч.1	Земли населенных пунктов	Для ведения коллективного садоводства	864,4 кв.м	819 кв.м	Частная собственность
23	66:36:0109009:207	Свердловская область, город Верхняя Пышма, ул. Фрунзе,20 СНТ «Шахтер», уч.1	-	Жилое	19,4 кв.м	19,4 кв.м	Частная собственность
24	66:36:0111003:12	Свердловская область, город Верхняя Пышма, ГСК № 64	Земли населенных пунктов	Под существующими гаражными боксами	659 кв.м	659 кв.м	-
25	66:36:0000000:3882	Свердловская область, город Верхняя Пышма, по ул. Фрунзе-Октябрьская, ГСК № 64	-	Нежилое	135,5 кв.м	135,5 кв.м	-

26	66:36:0111003:241	Российская Федерация, Свердловская область, городской округ Верхняя Пышма, г. Верхняя Пышма, ул. Фрунзе-ул.Октябрьская, ГСК №64, земельный участок № 10	Земли населенных пунктов	Хранение автотранспорта	25 кв.м	25 кв.м	-
27	66:36:0000000:11613	Свердловская область, город Верхняя Пышма, по ул. Фрунзе-Октябрьская, ГСК № 64, гаражный бокс № 10	-	Помещение Нежилое	22,2 кв.м	22,2 кв.м	Частная собственность
28	66:36:0000000:3883	Свердловская область, город Верхняя Пышма, по ул. Фрунзе-Октябрьская, ГСК № 64, бокс № 11	-	Помещение Нежилое	21,3 кв.м	21,3 кв.м	Частная собственность
29	66:36:0000000:4508	Свердловская область, город Верхняя Пышма, по ул. Фрунзе-Октябрьская, ГСК № 64, бокс № 6	-	Помещение Нежилое	21,7 кв.м	21,7 кв.м	Частная собственность
30	66:36:0000000:5742	Свердловская область, город Верхняя Пышма, по ул. Фрунзе-Октябрьская, ГСК № 64, бокс № 5	-	Помещение Нежилое	22,4 кв.м	22,4 кв.м	Частная собственность
31	66:36:0000000:6810	Свердловская область, город Верхняя Пышма, по ул. Фрунзе-Октябрьская, ГСК № 64, бокс № 12	-	Помещение Нежилое	22,1 кв.м	22,кв.м	Частная собственность
32	-	Свердловская область, город Верхняя Пышма, по ул. Фрунзе-Октябрьская, ГСК № 64, бокс № 1	-	Помещение Нежилое	-	-	-

33	-	Свердловская область, город Верхняя Пышма, по ул. Фрунзе-Октябрьская, ГСК № 64, бокс № 2	-	Помещение Нежилое	-	-	-
34	-	Свердловская область, город Верхняя Пышма, по ул. Фрунзе-Октябрьская, ГСК № 64, бокс № 3	-	Помещение Нежилое	-	-	-
35	-	Свердловская область, город Верхняя Пышма, по ул. Фрунзе-Октябрьская, ГСК № 64, бокс № 4	-	Помещение Нежилое	-	-	-
36	-	Свердловская область, город Верхняя Пышма, по ул. Фрунзе-Октябрьская, ГСК № 64, бокс № 7	-	Помещение Нежилое	-	-	-
37	-	Свердловская область, город Верхняя Пышма, по ул. Фрунзе-Октябрьская, ГСК № 64, бокс № 8	-	Помещение Нежилое	-	-	-
38	-	Свердловская область, город Верхняя Пышма, по ул. Фрунзе-Октябрьская, ГСК № 64, бокс № 9	-	Помещение Нежилое	-	-	-

3.2 Сведения об образуемых земельных участках (на период подготовки)

Таблица № 3

Обозначение земельного участка	Способ образования	Площадь, кв.м	Категория земель	Вид разрешенного использования
2.1.5.8	Раздел земельного участка с кадастровым номером 66:36:0000000:11783, остающегося в измененных границах	38	Земли населенных пунктов	Образование и просвещение (Код 3.5)
2.1.5.9	Раздел земельного участка с кадастровым номером 66:36:0102081:698	1	Земли населенных пунктов	Образование и просвещение (Код 3.5)
2.1.6	Раздел земельного участка с кадастровым номером 66:36:0102081:698	7154	Земли населенных пунктов	Многоэтажная жилая застройка (высотная застройка)
12.7.1	Раздел земельного участка с кадастровым номером 66:36:0109006:44	17	Земли населенных пунктов	Земельные участки (территории) общего пользования (Код 12.0)
12.7.2	Раздел земельного участка с кадастровым номером 66:36:0109006:5	70	Земли населенных пунктов	Земельные участки (территории) общего пользования (Код 12.0)
12.7.3	Раздел земельного участка с кадастровым номером 66:36:0109006:45	43	Земли населенных пунктов	Земельные участки (территории) общего пользования (Код 12.0)
12.7.4	Раздел земельного участка с кадастровым номером 66:36:0109006:46	1	Земли населенных пунктов	Земельные участки (территории) общего пользования (Код 12.0)
12.7.5	Раздел земельного участка с кадастровым номером 66:36:0109006:20	223	Земли населенных пунктов	Земельные участки (территории) общего пользования (Код 12.0)
12.7.6	Раздел земельного участка с кадастровым номером 66:36:0109006:19	502	Земли населенных пунктов	Земельные участки (территории) общего пользования (Код 12.0)
12.7.7	Раздел земельного участка с кадастровым номером 66:36:0109006:17	559	Земли населенных пунктов	Земельные участки (территории) общего пользования (Код 12.0)
12.7.8	Раздел земельного участка с кадастровым номером 66:36:0109006:2	447	Земли населенных пунктов	Земельные участки (территории) общего пользования (Код 12.0)
12.7.9	Раздел земельного участка с кадастровым номером 66:36:0109006:16	385	Земли населенных пунктов	Земельные участки (территории) общего пользования (Код 12.0)
12.7.10	Раздел земельного участка с кадастровым номером 66:36:0109006:15	273	Земли населенных пунктов	Земельные участки (территории) общего пользования (Код 12.0)
12.7.11	Раздел земельного участка с кадастровым номером 66:36:0109006:9	785	Земли населенных пунктов	Земельные участки (территории) общего пользования (Код 12.0)
12.7.12	Раздел земельного участка с кадастровым номером 66:36:0109006:9	8116	Земли населенных пунктов	Для ведения садоводства
12.7.13	Раздел земельного участка с кадастровым номером 66:36:0109005:21	2	Земли населенных пунктов	Земельные участки (территории) общего пользования (Код 12.0)
12.7.14	Раздел земельного участка с кадастровым номером 66:36:0109005:24	33	Земли населенных пунктов	Земельные участки (территории) общего пользования (Код 12.0)

12.7.34	Раздел земельного участка с кадастровым номером 66:36:0111007:569	2652	Земли населенных пунктов	Под многоквартирный дом преимущественно с учреждениями обслуживания
12.7.35	Раздел земельного участка с кадастровым номером 66:36:0000000:13133	394	Земли населенных пунктов	Земельные участки (территории) общего пользования (Код 12.0)
12.7.36	Раздел земельного участка с кадастровым номером 66:36:0111007:23	210	Земли населенных пунктов	Земельные участки (территории) общего пользования (Код 12.0)
12.7.37	Раздел земельного участка с кадастровым номером 66:36:0000000:11783	1028	Земли населенных пунктов	Земельные участки (территории) общего пользования (Код 12.0)
12.7.38	Раздел земельного участка с кадастровым номером 66:36:0111007:730	359	Земли населенных пунктов	Земельные участки (территории) общего пользования (Код 12.0)
12.7.39	Раздел земельного участка с кадастровым номером 66:36:0111007:730	2058	Земли населенных пунктов	Под жилой многоквартирный дом секционного типа свыше пяти этажей со встроенными нежилыми помещениями
12.7.40	Раздел земельного участка с кадастровым номером 66:36:0111007:335	227	Земли населенных пунктов	Земельные участки (территории) общего пользования (Код 12.0)
12.7.41	Раздел земельного участка с кадастровым номером 66:36:0111007:335	369	Земли населенных пунктов	под многоквартирный дом
12.7.42	Раздел земельного участка с кадастровым номером 66:36:0111007:595	188	Земли населенных пунктов	Земельные участки (территории) общего пользования (Код 12.0)
12.7.43	Раздел земельного участка с кадастровым номером 66:36:0111007:595	797	Земли населенных пунктов	под жилой многоквартирный дом секционного типа свыше пяти этажей
12.7.44	Раздел земельного участка с кадастровым номером 66:36:0111007:111	204	Земли населенных пунктов	Земельные участки (территории) общего пользования (Код 12.0)
12.7.45	Раздел земельного участка с кадастровым номером 66:36:0111007:111	342	Земли населенных пунктов	под многоквартирным домом
12.7.46	Раздел земельного участка с кадастровым номером 66:36:0111007:349	137	Земли населенных пунктов	Земельные участки (территории) общего пользования (Код 12.0)
12.7.47	Раздел земельного участка с кадастровым номером 66:36:0111007:349	388	Земли населенных пунктов	под размещением многоквартирного жилого дома со встроенными нежилыми помещениями и подземной автостоянкой
12.7.48	Раздел земельного участка с кадастровым номером 66:36:0111007:26	899	Земли населенных пунктов	Земельные участки (территории) общего пользования (Код 12.0)
12.7.49	Раздел земельного участка с кадастровым номером 66:36:0111007:30	152	Земли населенных пунктов	Земельные участки (территории) общего пользования (Код 12.0)

12.7.50	Раздел земельного участка с кадастровым номером 66:36:0000000:11554	26	Земли населенных пунктов	Земельные участки (территории) общего пользования (Код 12.0)
12.7.51	Раздел земельного участка с кадастровым номером 66:36:0111007:262	4	Земли населенных пунктов	Земельные участки (территории) общего пользования (Код 12.0)
12.7.52	Раздел земельного участка с кадастровым номером 66:36:0111007:262	7675	Земли населенных пунктов	Многоэтажная жилая застройка (высотная застройка)
12.7.53	Образование земельного участка путем перераспределения земельных участков с кадастровыми номерами 66:36:0102084:255, 66:36:0102084:28, 66:36:0102084:6 и 66:36:0000000:11783	115	Земли населенных пунктов	Земельные участки (территории) общего пользования (Код 12.0)
12.7.54	Раздел земельного участка с кадастровым номером 66:36:0111007:255	3928	Земли населенных пунктов	Многоэтажная жилая застройка (высотная застройка)
12.7.55	Образование земельного участка из земель, находящихся в государственной или муниципальной собственности	16940	Земли населенных пунктов	Земельные участки (территории) общего пользования (Код 12.0)
12.8.1	Раздел земельного участка с кадастровым номером 66:36:0111007:569	82	Земли населенных пунктов	Земельные участки (территории) общего пользования (Код 12.0)
12.8.2	Раздел земельного участка с кадастровым номером 66:36:0000000:13133	930	Земли населенных пунктов	Земельные участки (территории) общего пользования (Код 12.0)
12.8.3	Раздел земельного участка с кадастровым номером 66:36:0111007:23	327	Земли населенных пунктов	Земельные участки (территории) общего пользования (Код 12.0)
12.8.4	Раздел земельного участка с кадастровым номером 66:36:0111007:730	109	Земли населенных пунктов	Земельные участки (территории) общего пользования (Код 12.0)
12.8.5	Раздел земельного участка с кадастровым номером 66:36:0111007:914	16	Земли населенных пунктов	Земельные участки (территории) общего пользования (Код 12.0)
12.8.6	Раздел земельного участка с кадастровым номером 66:36:0111007:28	142	Земли населенных пунктов	Земельные участки (территории) общего пользования (Код 12.0)
12.8.7	Раздел земельного участка с кадастровым номером 66:36:0111007:1079	31	Земли населенных пунктов	Земельные участки (территории) общего пользования (Код 12.0)
12.8.8	Раздел земельного участка с кадастровым номером 66:36:0111007:11	339	Земли населенных пунктов	Земельные участки (территории) общего пользования (Код 12.0)
12.8.9	Образование земельного участка в соответствии с действующим законодательством. Образование земельного путем перераспределения земельного участка с кадастровым номером 66:36:0111007:150	28	Земли населенных пунктов	рвитут

12.8.22	Раздел земельного участка с кадастровым номером 66:36:0111007:167	24	Земли населенных пунктов	Земельные участки (территории) общего пользования (Код 12.0)
12.8.23	Раздел земельного участка с кадастровым номером 66:36:0111007:168	20	Земли населенных пунктов	Земельные участки (территории) общего пользования (Код 12.0)
12.8.24	Раздел земельного участка с кадастровым номером 66:36:0111007:169	21	Земли населенных пунктов	Земельные участки (территории) общего пользования (Код 12.0)
12.8.25	Раздел земельного участка с кадастровым номером 66:36:0111007:170	15	Земли населенных пунктов	Земельные участки (территории) общего пользования (Код 12.0)
12.8.26	Раздел земельного участка с кадастровым номером 66:36:0111007:171	5	Земли населенных пунктов	Земельные участки (территории) общего пользования (Код 12.0)
12.8.27	Раздел земельного участка с кадастровым номером 66:36:0111007:191	19	Земли населенных пунктов	Земельные участки (территории) общего пользования (Код 12.0)
12.8.28	Раздел земельного участка с кадастровым номером 66:36:0111007:15	442	Земли населенных пунктов	Земельные участки (территории) общего пользования (Код 12.0)
12.8.29	Раздел земельного участка с кадастровым номером 66:36:0111007:17	119	Земли населенных пунктов	Земельные участки (территории) общего пользования (Код 12.0)
12.8.30	Раздел земельного участка с кадастровым номером 66:36:0110002:1	304	Земли населенных пунктов	Земельные участки (территории) общего пользования (Код 12.0)
12.8.31	Раздел земельного участка с кадастровым номером 66:36:0110002:6	2458	Земли населенных пунктов	Земельные участки (территории) общего пользования (Код 12.0)
12.8.32	Раздел земельного участка с кадастровым номером 66:36:0110002:59	132	Земли населенных пунктов	Земельные участки (территории) общего пользования (Код 12.0)
12.8.33	Образование земельного участка из земель, находящихся в государственной или муниципальной собственности	9157	Земли населенных пунктов	Земельные участки (территории) общего пользования (Код 12.0)
:14	Раздел земельного участка с кадастровым номером 66:36:0102084:14 с сохранением исходного в измененных границах	1559	Земли населенных пунктов	Многоэтажная жилая застройка (2.6)
:14.1		24	Земли населенных пунктов	Земельные участки (территории) общего пользования (12.0)
:15	Раздел земельного участка с кадастровым номером 66:36:0102084:15 с сохранением исходного в измененных границах	1068	Земли населенных пунктов	Многоэтажная жилая застройка (2.6)
:15.1		53	Земли населенных пунктов	Земельные участки (территории) общего пользования (12.0)
:256	Раздел земельного участка с кадастровым номером 66:36:0102084:256 с сохранением исходного в измененных границах	1307	Земли населенных пунктов	Многоэтажная жилая застройка (2.6)
:256.1		432	Земли населенных пунктов	Многоэтажная жилая застройка (2.6)
:256.2		1078	Земли населенных пунктов	Многоэтажная жилая застройка (2.6)

:257	Раздел земельного участка с кадастровым номером 66:36:0102084:257 с сохранением исходного в измененных границах	3001	Земли населенных пунктов	Многоэтажная жилая застройка (2.6)
:257.1		21	Земли населенных пунктов	Многоэтажная жилая застройка (2.6)
:258	Раздел земельного участка с кадастровым номером 66:36:0102084:258 с сохранением исходного в измененных границах	1448	Земли населенных пунктов	Многоэтажная жилая застройка (2.6)
:258.1		1399	Земли населенных пунктов	Многоэтажная жилая застройка (2.6)
:259	Раздел земельного участка с кадастровым номером 66:36:0102084:259 с сохранением исходного в измененных границах	903	Земли населенных пунктов	Многоэтажная жилая застройка (2.6)
:259.1		8	Земли населенных пунктов	Многоэтажная жилая застройка (2.6)
:26	Раздел земельного участка с кадастровым номером 66:36:0102084:26 с сохранением исходного в измененных границах	606	Земли населенных пунктов	Многоэтажная жилая застройка (2.6)
:26.1		257	Земли населенных пунктов	Многоэтажная жилая застройка (2.6)
:260	Раздел земельного участка с кадастровым номером 66:36:0102084:260 с сохранением исходного в измененных границах	2790	Земли населенных пунктов	Многоэтажная жилая застройка (2.6)
:260.1		503	Земли населенных пунктов	Многоэтажная жилая застройка (2.6)
:260.2		304	Земли населенных пунктов	Многоэтажная жилая застройка (2.6)
:260.3		39	Земли населенных пунктов	Многоэтажная жилая застройка (2.6)
:27		Раздел земельного участка с кадастровым номером 66:36:0102084:27 с сохранением исходного в измененных границах	548	Земли населенных пунктов
:27.1	185		Земли населенных пунктов	Многоэтажная жилая застройка (2.6)
:27.2	10		Земли населенных пунктов	Земельные участки (территории) общего пользования (12.0)
:8	Раздел земельного участка с кадастровым номером 66:36:0102084:8 с сохранением исходного в измененных границах	578	Земли населенных пунктов	Многоэтажная жилая застройка (2.6)
:8.1		539	Земли населенных пунктов	Многоэтажная жилая застройка (2.6)
2.2.2.1	Образование из неразграниченных земель	11	Земли населенных пунктов	Многоэтажная жилая застройка (2.6)
2.2.5.1	Образование из неразграниченных земель	19	Земли населенных пунктов	Многоэтажная жилая застройка (2.6)

12.9	Раздел земельного участка с кадастровым номером 66:36:0102084:262	11	Земли населенных пунктов	Земельные участки (территории) общего пользования (Код 12.0)
1.2.1	Раздел земельного участка с кадастровым номером 66:36:0102080:34	859	Земли населенных пунктов	Площадки для занятий спортом (Код 5.1.3)
1.2	Раздел земельного участка с кадастровым номером 66:36:0102080:34	2921	Земли населенных пунктов	Дошкольное, начальное и среднее общее образование (Код 3.5.1)
1.14	Образование земельного участка из земель, находящихся в государственной или муниципальной собственности	623	Земли населенных пунктов	Площадки для занятий спортом (Код 5.1.3)
Изм. 14.9 3.4.1	Раздел земельного участка с сохранением исходного земельного участка КН 66:36:0110001:113	204	Земли населенных пунктов	Улично-дорожная сеть (код 12.0.1)
3.4.2	Раздел земельного участка с сохранением исходного земельного участка КН 66:36:0110001:113	232	Земли населенных пунктов	Улично-дорожная сеть (код 12.0.1)
3.4.3	Образование земельного участка из земель, находящихся в государственной или муниципальной собственности	563	Земли населенных пунктов	Улично-дорожная сеть (код 12.0.1)
3.4.4	Раздел земельного участка с сохранением исходного земельного участка КН 66:36:0111007:1	2981	Земли населенных пунктов	Улично-дорожная сеть (код 12.0.1)
3.4.5	Образование земельного участка из земель, находящихся в государственной или муниципальной собственности	827	Земли населенных пунктов	Улично-дорожная сеть (код 12.0.1)
3.4.6	Образование земельного участка из земель, находящихся в государственной или муниципальной собственности	15	Земли населенных пунктов	Улично-дорожная сеть (код 12.0.1)
3.4.7	Раздел земельного участка с сохранением исходного земельного участка КН 66:36:0000000:13133	48	Земли населенных пунктов	Улично-дорожная сеть (код 12.0.1)
3.4.8	Раздел земельного участка с сохранением исходного земельного участка КН 66:36:0111007:11	226	Земли населенных пунктов	Улично-дорожная сеть (код 12.0.1)
3.4.9	Раздел земельного участка с сохранением исходного земельного участка КН 66:36:0111007:11	313	Земли населенных пунктов	Улично-дорожная сеть (код 12.0.1)
3.4.10	Раздел или раздел с сохранением исходного земельного участка с КН 66:36:0111007:150	3	Земли населенных пунктов	Улично-дорожная сеть (код 12.0.1)

3.4.11	Раздел или раздел с сохранением исходного земельного участка с КН 66:36:0111007:151	3	Земли населенных пунктов	Улично-дорожная сеть (код 12.0.1)
3.4.12	Раздел или раздел с сохранением исходного земельного участка с КН 66:36:0111007:152	4	Земли населенных пунктов	Улично-дорожная сеть (код 12.0.1)
3.4.13	Раздел или раздел с сохранением исходного земельного участка с КН 66:36:0111007:9	5	Земли населенных пунктов	Улично-дорожная сеть (код 12.0.1)
3.4.14	Раздел или раздел с сохранением исходного земельного участка с КН 66:36:0111007:154	5	Земли населенных пунктов	Улично-дорожная сеть (код 12.0.1)
3.4.15	Раздел или раздел с сохранением исходного земельного участка с КН 66:36:0111007:155	5	Земли населенных пунктов	Улично-дорожная сеть (код 12.0.1)
3.4.16	Раздел земельного участка с сохранением исходного земельного участка КН 66:36:0110001:118	67	Земли населенных пунктов	Улично-дорожная сеть (код 12.0.1)
3.4.17 (3.4.17(1); 3.4.17(2))	Раздел земельного участка с сохранением исходного земельного участка КН 66:36:0111007:3	101 (50 и 51)	Земли населенных пунктов	Улично-дорожная сеть (код 12.0.1)
3.9.1	Раздел земельного участка с сохранением исходного земельного участка КН 66:36:0110001:9	449	Земли населенных пунктов	Культурное развитие (код 3.6)
3.9.2	Раздел земельного участка с сохранением исходного земельного участка КН 66:36:0110002:14	482	Земли населенных пунктов	Культурное развитие (код 3.6)
3.9.3	Раздел земельного участка с сохранением исходного земельного участка КН 66:36:0110001:122	750	Земли населенных пунктов	Культурное развитие (код 3.6)
3.9.4	Раздел земельного участка с сохранением исходного земельного участка КН 66:36:0110001:125	722	Земли населенных пунктов	Культурное развитие (код 3.6)
3.9.5	Образование земельного участка в соответствии с действующим законодательством. Образование земельного путем перераспределения земельного участка с кадастровым номером 66:36:0110001:113	116	Земли населенных пунктов	Культурное развитие (код 3.6)

3.9.6	Раздел земельного участка с сохранением исходного земельного участка КН 66:36:0110001:125	237	Земли населенных пунктов	Культурное развитие (код 3.6)
3.9.7	Образование земельного участка из земель, находящихся в государственной или муниципальной собственности	74	Земли населенных пунктов	Культурное развитие (код 3.6)
3.9.8	Раздел земельного участка с сохранением исходного земельного участка КН 66:36:0110001:121	4190	Земли населенных пунктов	Культурное развитие (код 3.6)
3.10.2	Раздел земельного участка с сохранением исходного земельного участка КН 66:36:0110001:125	14	Земли населенных пунктов	Улично-дорожная сеть (код 12.0.1)
3.10.3	Образование земельного участка в соответствии с действующим законодательством. Образование земельного путем перераспределения земельного участка с кадастровым номером 66:36:0110001:118	370	Земли населенных пунктов	Улично-дорожная сеть (код 12.0.1)
3.10.4	Образование земельного участка из земель, находящихся в государственной или муниципальной собственности	295	Земли населенных пунктов	Улично-дорожная сеть (код 12.0.1)
3.10.5	Образование земельного участка в соответствии с действующим законодательством. Образование земельного путем перераспределения земельного участка с кадастровым номером 66:36:0110001:113	131	Земли населенных пунктов	Улично-дорожная сеть (код 12.0.1)
3.10.6	Образование земельного участка из земель, находящихся в государственной или муниципальной собственности	475	Земли населенных пунктов	Улично-дорожная сеть (код 12.0.1)
3.10.7	Раздел земельного участка с сохранением исходного земельного участка КН 66:36:0111007:1 в измененных границах	4573	Земли населенных пунктов	Улично-дорожная сеть (код 12.0.1)
3.10.8	Раздел земельного участка с сохранением исходного земельного участка КН 66:36:0111007:4	243	Земли населенных пунктов	Улично-дорожная сеть (код 12.0.1)
3.10.9	Образование земельного участка из земель, находящихся в государственной или муниципальной собственности	504	Земли населенных пунктов	Улично-дорожная сеть (код 12.0.1)

3.10.10	Образование земельного участка в соответствии с действующим законодательством. Раздел земельного участка с сохранением исходного земельного участка КН 66:36:0111007:11	276	Земли населенных пунктов	Улично-дорожная сеть (код 12.0.1)
3.10.11	Образование земельного участка из земель, находящихся в государственной или муниципальной собственности	475	Земли населенных пунктов	Улично-дорожная сеть (код 12.0.1)
3.10.12	Образование земельного участка в соответствии с действующим законодательством. Раздел земельного участка с сохранением исходного земельного участка КН 66:36:0111007:11	445	Земли населенных пунктов	Улично-дорожная сеть (код 12.0.1)
3.10.13	Раздел или раздел с сохранением исходного земельного участка с КН 66:36:0111007:160	5	Земли населенных пунктов	Улично-дорожная сеть (код 12.0.1)
3.10.14	Раздел или раздел с сохранением исходного земельного участка с КН 66:36:0111007:161	6	Земли населенных пунктов	Улично-дорожная сеть (код 12.0.1)
3.10.15	Раздел или раздел с сохранением исходного земельного участка с КН 66:36:0111007:162	6	Земли населенных пунктов	Улично-дорожная сеть (код 12.0.1)
3.10.16	Раздел или раздел с сохранением исходного земельного участка с КН 66:36:0111007:163	5	Земли населенных пунктов	Улично-дорожная сеть (код 12.0.1)
3.10.17	Раздел или раздел с сохранением исходного земельного участка с КН 66:36:0111007:164	5	Земли населенных пунктов	Улично-дорожная сеть (код 12.0.1)
3.10.18	Раздел или раздел с сохранением исходного земельного участка с КН 66:36:0111007:165	6	Земли населенных пунктов	Улично-дорожная сеть (код 12.0.1)
3.10.19	Раздел или раздел с сохранением исходного земельного участка с КН 66:36:0111007:166	5	Земли населенных пунктов	Улично-дорожная сеть (код 12.0.1)
3.10.20	Раздел или раздел с сохранением исходного земельного участка с КН 66:36:0111007:167	6	Земли населенных пунктов	Улично-дорожная сеть (код 12.0.1)
3.10.21	Раздел или раздел с сохранением исходного земельного участка с КН 66:36:0111007:168	5	Земли населенных пунктов	Улично-дорожная сеть (код 12.0.1)

3.10.22	Раздел или раздел с сохранением исходного земельного участка с КН 66:36:0111007:169	6	Земли населенных пунктов	Улично-дорожная сеть (код 12.0.1)
3.10.23	Раздел или раздел с сохранением исходного земельного участка с КН 66:36:0111007:170	5	Земли населенных пунктов	Улично-дорожная сеть (код 12.0.1)
3.10.24	Раздел или раздел с сохранением исходного земельного участка с КН 66:36:0111007:171	6	Земли населенных пунктов	Улично-дорожная сеть (код 12.0.1)
3.10.25	Раздел или раздел с сохранением исходного земельного участка с КН 66:36:0111007:172	5	Земли населенных пунктов	Улично-дорожная сеть (код 12.0.1)
3.10.26 (3.10.26(1); 3.10.26(2))	Раздел земельного участка с сохранением исходного земельного участка КН 66:36:0111007:3	152 (74 и 78)	Земли населенных пунктов	Улично-дорожная сеть (код 12.0.1)
:ЗУ1	Образование земельного участка из земель, находящихся в государственной или муниципальной собственности	4602	Земли населенных пунктов	Коммунальное обслуживание (код 3.1)
:ЗУ3	Образование земельного участка из земель, находящихся в государственной или муниципальной собственности	248	Земли населенных пунктов	Коммунальное обслуживание (код 3.1)
:ЗУ2	Образование земельного участка путем перераспределения земельного участка с КН 66:36:0102080:35 и из земель, находящихся в государственной или муниципальной собственности	2132	Земли населенных пунктов	Среднеэтажная жилая застройка (код 2.5)
:ЗУ5.1	Образование земельного участка в соответствии с действующим законодательством. Раздел с сохранением исходного земельного участка с КН 66:36:0111007:1 в измененных границах. *(после проведения кадастровых работ по формированию земельного участка с условным номером :ЗУ5.1 образуется остаток земельного участка 66:36:0111007:1, который учтен в земельном участке с условным номером 3.10.7)	2999	Земли населенных пунктов	Стоянка транспортных средств (4.9.2), Коммунальное обслуживание (3.1)

:ЗУ5.2	Образование земельного участка в соответствии с действующим законодательством. Образование земельного участка из земель, находящихся в государственной или муниципальной собственности	1840	Земли населенных пунктов	Стоянка транспортных средств (4.9.2), Коммунальное обслуживание (3.1)
1 этап межевания территории (изменение №14)				
:ЗУ4	Образование земельного участка в соответствии с действующим законодательством. Образование земельного участка путем раздела земельного участка с КН 66:36:0111003:22	2021	Земли населенных пунктов	Многоэтажная жилая застройка (высотная застройка) (код 2.6)
:ЗУ5	Образование земельного участка в соответствии с действующим законодательством. Образование земельного участка путем раздела земельного участка с КН 66:36:0111003:22	1832	Земли населенных пунктов	Хранение автотранспорта (код 2.7.1)
:ЗУ6	Образование земельного участка в соответствии с действующим законодательством. Образование земельного участка из земель, находящихся в государственной или муниципальной собственности	3878	Земли населенных пунктов	Многоэтажная жилая застройка (высотная застройка) (код 2.6)
:ЗУ7	Образование земельного участка в соответствии с действующим законодательством. Образование земельного участка путем раздела земельного участка с КН 66:36:0111003:218	1019	Земли населенных пунктов	Многоэтажная жилая застройка (высотная застройка) (код 2.6)
:ЗУ8	Образование земельного участка в соответствии с действующим законодательством. Образование земельного участка путем раздела земельного участка с КН 66:36:0111003:218	31	Земли населенных пунктов	Земельные участки (территории) общего пользования (Код 12.0)
:ЗУ9	Образование земельного участка в соответствии с действующим законодательством. Образование земельного участка из земель, находящихся в государственной или муниципальной собственности	1111	Земли населенных пунктов	Многоэтажная жилая застройка (высотная застройка) (код 2.6)
:ЗУ10	Образование земельного участка в соответствии с действующим законодательством. Образование земельного участка путем раздела земельного участка с КН 66:36:0701016:193	145	Земли населенных пунктов	Хранение автотранспорта (код 2.7.1)

:ЗУ11	Образование земельного участка в соответствии с действующим законодательством. Образование земельного участка путем раздела земельного участка с КН 66:36:0701016:193	1154	Земли населенных пунктов	Многоэтажная жилая застройка (высотная застройка) (код 2.6)
:ЗУ12	Образование земельного участка в соответствии с действующим законодательством. Образование земельного участка из земель, находящихся в государственной или муниципальной собственности	5253	Земли населенных пунктов	Хранение автотранспорта (код 2.7.1)
:ЗУ13	Образование земельного участка в соответствии с действующим законодательством. Образование земельного участка из земель, находящихся в государственной или муниципальной собственности	615	Земли населенных пунктов	Хранение автотранспорта (код 2.7.1)
:ЗУ14	Образование земельного участка в соответствии с действующим законодательством. Образование земельного участка из земель, находящихся в государственной или муниципальной собственности	3783	Земли населенных пунктов	Многоэтажная жилая застройка (высотная застройка) (код 2.6)
:ЗУ15	Образование земельного участка в соответствии с действующим законодательством. Образование земельного участка путем раздела земельного участка с КН 66:36:0111003:14	949	Земли населенных пунктов	Многоэтажная жилая застройка (высотная застройка) (код 2.6)
:ЗУ16	66:36:0111003:244	754	Земли населенных пунктов	Предоставление коммунальных услуг (код 3.1.1)
:ЗУ17	Образование земельного участка в соответствии с действующим законодательством. Образование земельного участка путем раздела земельного участка с КН 66:36:0111003:14	31	Земли населенных пунктов	Земельные участки (территории) общего пользования (Код 12.0)
:ЗУ18	Образование земельного участка в соответствии с действующим законодательством. Образование земельного участка из земель, находящихся в государственной или муниципальной собственности	88	Земли населенных пунктов	Хранение автотранспорта (код 2.7.1)
:ЗУ19	Образование земельного участка в соответствии с действующим законодательством. Образование земельного участка путем раздела земельного участка с КН 66:36:0109009:104	4	Земли населенных пунктов	Земельные участки (территории) общего пользования (Код 12.0)

:3У20	Образование земельного участка в соответствии с действующим законодательством. Образование земельного участка путем раздела земельного участка с КН 66:36:0109009:104	844	Земли населенных пунктов	Хранение автотранспорта (код 2.7.1)
:3У21	Образование земельного участка в соответствии с действующим законодательством. Образование земельного участка путем раздела земельного участка с КН 66:36:0109009:103	819	Земли населенных пунктов	Хранение автотранспорта (код 2.7.1)
:3У22	Образование земельного участка в соответствии с действующим законодательством. Образование земельного участка путем раздела земельного участка с КН 66:36:0109009:103	45	Земли населенных пунктов	Земельные участки (территории) общего пользования (Код 12.0)
:3У23	Образование земельного участка в соответствии с действующим законодательством. Образование земельного участка из земель, находящихся в государственной или муниципальной собственности	669	Земли населенных пунктов	Земельные участки (территории) общего пользования (Код 12.0)
:3У24	Образование земельного участка в соответствии с действующим законодательством. Образование земельного участка путем раздела земельного участка с КН 66:36:0111003:1	242	Земли населенных пунктов	Земельные участки (территории) общего пользования (Код 12.0)
:3У25	Образование земельного участка в соответствии с действующим законодательством. Образование земельного участка путем раздела земельного участка с КН 66:36:0111003:1	683	Земли населенных пунктов	Многоэтажная жилая застройка (высотная застройка) (код 2.6)
:3У26	Образование земельного участка в соответствии с действующим законодательством. Образование земельного участка путем раздела земельного участка с КН 66:36:0111003:97	428	Земли населенных пунктов	Многоэтажная жилая застройка (высотная застройка) (код 2.6)
:3У27	Образование земельного участка в соответствии с действующим законодательством. Образование земельного участка путем раздела земельного участка с КН 66:36:0111003:97	142	Земли населенных пунктов	Земельные участки (территории) общего пользования (Код 12.0)
:3У28	Образование земельного участка в соответствии с действующим законодательством. Образование земельного участка путем раздела земельного участка с КН 66:36:0111003:21	163	Земли населенных пунктов	Земельные участки (территории) общего пользования (Код 12.0)

:ЗУ29	Образование земельного участка в соответствии с действующим законодательством. Образование земельного участка путем раздела земельного участка с КН 66:36:0111003:21	575	Земли населенных пунктов	Многоэтажная жилая застройка (высотная застройка) (код 2.6)
:ЗУ30	Образование земельного участка в соответствии с действующим законодательством. Образование земельного участка путем раздела земельного участка с КН 66:36:0111003:13	641	Земли населенных пунктов	Многоэтажная жилая застройка (высотная застройка) (код 2.6)
:ЗУ31	Образование земельного участка в соответствии с действующим законодательством. Образование земельного участка путем раздела земельного участка с КН 66:36:0111003:13	262	Земли населенных пунктов	Земельные участки (территории) общего пользования (Код 12.0)
:ЗУ32	Образование земельного участка в соответствии с действующим законодательством. Образование земельного участка путем раздела земельного участка с КН 66:36:0111003:218	188	Земли населенных пунктов	Земельные участки (территории) общего пользования (Код 12.0)
:ЗУ33	Образование земельного участка в соответствии с действующим законодательством. Образование земельного участка путем раздела земельного участка с КН 66:36:0111003:20	570	Земли населенных пунктов	Земельные участки (территории) общего пользования (Код 12.0)
:ЗУ34	Образование земельного участка в соответствии с действующим законодательством. Образование земельного участка путем раздела земельного участка с КН 66:36:0111003:20	405	Земли населенных пунктов	Многоэтажная жилая застройка (высотная застройка) (код 2.6)
2 этап межевания территории (изменение №14)				
:ЗУ2.1	Образование земельного участка в соответствии с действующим законодательством. Образование земельного участка путем объединения и/или перераспределения земельных участков с кадастровыми и условными номерами 66:36:0111003:5; 66:36:0111003:8; 66:36:0111003:239; 66:36:0111003:256; :ЗУ34; :ЗУ25; :ЗУ26; :ЗУ29; :ЗУ30; :ЗУ34 :ЗУ4; :ЗУ6; :ЗУ7; :ЗУ9; :ЗУ11	12927	Земли населенных пунктов	Многоэтажная жилая застройка (высотная застройка) (код 2.6)

:ЗУ2.2	Образование земельного участка в соответствии с действующим законодательством. Образование земельного участка путем объединения и/или перераспределения земельных участков с номерами 66:36:0111003:12; 66:36:0111003:241; 66:36:0111003:11; :ЗУ5; :ЗУ10; :ЗУ12; :ЗУ13	9906	Земли населенных пунктов	Хранение автотранспорта (код 2.7.1)
:ЗУ2.3	Образование земельного участка в соответствии с действующим законодательством. Образование земельного участка путем объединения и/или перераспределения земельных участков с номерами 66:36:0111003:19; :ЗУ14; :ЗУ15	5414	Земли населенных пунктов	Многоэтажная жилая застройка (высотная застройка) (код 2.6)
:ЗУ2.4	Образование земельного участка в соответствии с действующим законодательством. Образование земельного участка путем объединения и/или перераспределения земельных участков с номерами 66:36:0109009:101; :ЗУ18; :ЗУ20; :ЗУ21	2518	Земли населенных пунктов	Хранение автотранспорта (код 2.7.1)
:ЗУ2.5	Образование земельного участка в соответствии с действующим законодательством. Образование земельного участка путем объединения и/или перераспределения земельных участков с условными номерами :ЗУ23; :ЗУ33; :ЗУ24; :ЗУ27; :ЗУ28; :ЗУ31; :ЗУ32; :ЗУ33	2226	Земли населенных пунктов	Земельные участки (территории) общего пользования (Код 12.0)
Изм.14.10				

Ведомость координат образуемых земельных (на период подготовки)

Таблица № 4

Обозначение земельного участка	№ точки	Координаты	
		X	Y
2.1.5.8	1	405638,25	1532638,48
	2	405621,17	1532638,78
	3	405621,13	1532636,62
	4	405638,17	1532636,24
	1	405638,25	1532638,48
2.1.5.9	1	405729,79	1532598,46
	2	405728,27	1532597,32
	3	405728,95	1532596,98
	1	405729,79	1532598,46
2.1.6	1	405794,36	1532646,68
	2	405787,93	1532655,07

	3	405781,35	1532649,59
	4	405775,54	1532656,58
	5	405782,43	1532662,27
	6	405748,69	1532706,70
	7	405700,22	1532669,97
	8	405683,33	1532657,65
	9	405673,42	1532650,28
	10	405676,56	1532645,62
	11	405679,02	1532641,96
	12	405681,89	1532637,67
	13	405684,02	1532634,49
	14	405685,68	1532632,01
	15	405710,89	1532594,45
	16	405715,48	1532587,67
	2	405728,27	1532597,32
	1	405729,79	1532598,46
	17	405736,14	1532603,25
	18	405742,35	1532607,90
	19	405748,77	1532612,71
	20	405766,97	1532626,41
	21	405785,60	1532640,19
	1	405794,36	1532646,68
12.7.1	1	405620,68	1532982,42
	2	405616,82	1532987,64
	3	405615,10	1532986,35
	4	405617,26	1532981,09
	1	405620,68	1532982,42
12.7.2	1	405617,26	1532981,09
	2	405615,10	1532986,35
	3	405602,60	1532977,02
	4	405604,51	1532973,86
	1	405617,26	1532981,09
12.7.3		(1)	
	1	405604,51	1532973,86
	2	405602,60	1532977,02
	3	405590,55	1532968,02
	4	405590,61	1532967,89
	1	405604,51	1532973,86
		(2)	
	5	405560,05	1532911,69
	6	405558,19	1532915,49
	7	405552,99	1532911,35
	5	405560,05	1532911,69
12.7.4	1	405590,61	1532967,89
	2	405590,55	1532968,02
	3	405589,96	1532967,58
	1	405590,61	1532967,89
12.7.5		(1)	
	1	405639,48	1532957,02
	2	405620,68	1532982,42
	3	405617,26	1532981,09
	4	405629,73	1532952,55
	1	405639,48	1532957,02
		(2)	
	5	405633,44	1532949,31
	6	405631,69	1532948,56
	7	405631,80	1532948,09
	5	405633,44	1532949,31
12.7.6		(1)	
	1	405629,73	1532952,55
	2	405617,26	1532981,09
	3	405604,51	1532973,86
	4	405614,74	1532946,87

	1	405629,73	1532952,55
	(2)		
	5	405631,80	1532948,09
	6	405631,69	1532948,56
	7	405616,54	1532942,89
	8	405617,90	1532938,94
	9	405621,70	1532940,54
	5	405631,80	1532948,09
12.7.7	(1)		
	1	405602,27	1532939,79
	2	405590,61	1532967,89
	3	405589,96	1532967,58
	4	405576,59	1532957,59
	5	405587,24	1532933,27
	6	405588,40	1532933,65
	1	405602,27	1532939,79
	(2)		
	7	405605,45	1532932,07
	8	405603,47	1532937,15
	9	405589,45	1532930,50
	10	405588,78	1532930,23
	11	405590,73	1532925,91
	12	405604,10	1532931,44
	7	405605,45	1532932,07
12.7.8	(1)		
	1	405587,24	1532933,27
	2	405576,59	1532957,59
	3	405564,03	1532948,20
	4	405573,28	1532926,64
	1	405587,24	1532933,27
	(2)		
	5	405590,73	1532925,91
	6	405588,78	1532930,23
	7	405574,90	1532923,37
	8	405576,72	1532919,61
	9	405586,22	1532924,65
	5	405590,73	1532925,91
12.7.9	(1)		
	1	405573,28	1532926,64
	2	405564,03	1532948,20
	3	405552,11	1532939,30
	4	405555,17	1532933,12
	5	405560,72	1532921,00
	1	405573,28	1532926,64
	(2)		
	6	405576,72	1532919,61
	7	405574,90	1532923,37
	8	405558,19	1532915,49
	9	405560,05	1532911,69
	6	405576,72	1532919,61
12.7.10	1	405559,38	1532920,52
	2	405556,43	1532926,63
	3	405551,68	1532938,98
	4	405539,29	1532929,73
	5	405545,90	1532914,12
	1	405559,38	1532920,52
12.7.11	1	405641,00	1532954,96
	2	405639,48	1532957,02
	3	405629,73	1532952,55
	4	405614,74	1532946,87
	5	405602,27	1532939,79
	6	405588,40	1532933,65

	7	405587,24	1532933,27
	8	405573,28	1532926,64
	9	405560,72	1532921,00
	10	405555,17	1532933,12
	11	405552,11	1532939,30
	12	405551,68	1532938,98
	13	405556,43	1532926,63
	14	405559,38	1532920,52
	15	405545,90	1532914,12
	16	405532,68	1532907,78
	17	405523,86	1532918,20
	18	405518,36	1532914,09
	19	405519,75	1532912,23
	20	405531,15	1532895,13
	21	405550,37	1532905,88
	22	405558,34	1532910,42
	23	405578,06	1532920,09
	24	405582,47	1532922,48
	25	405590,73	1532925,91
	26	405586,22	1532924,65
	27	405576,72	1532919,61
	28	405560,05	1532911,69
	29	405552,99	1532911,35
	30	405558,19	1532915,49
	31	405574,90	1532923,37
	32	405588,78	1532930,23
	33	405589,45	1532930,50
	34	405603,47	1532937,15
	35	405616,54	1532942,89
	36	405631,69	1532948,56
	37	405633,44	1532949,31
	1	405641,00	1532954,96
12.7.12		(1)	
	1	405836,79	1533030,58
	2	405835,77	1533032,36
	3	405830,85	1533041,73
	4	405829,57	1533044,22
	5	405822,78	1533059,92
	6	405824,22	1533060,57
	7	405821,49	1533067,06
	8	405812,76	1533067,03
	9	405801,03	1533067,02
	10	405789,25	1533067,00
	11	405777,07	1533066,97
	12	405763,09	1533066,27
	13	405747,94	1533066,00
	14	405732,74	1533065,73
	15	405720,95	1533065,52
	16	405706,17	1533065,26
	17	405576,74	1533063,21
	18	405560,93	1533062,62
	19	405539,84	1533062,24
	20	405521,40	1533062,17
	21	405521,82	1533058,64
	22	405519,30	1533058,17
	23	405541,31	1533055,12
	24	405534,00	1533036,70
	25	405516,18	1533036,29
	26	405510,51	1533035,52
	27	405495,89	1533034,51
	28	405478,22	1533034,36
	29	405474,64	1533035,80
	30	405472,77	1533036,25

31	405462,65	1533042,62
32	405447,74	1533057,30
33	405447,72	1533062,10
34	405455,00	1533068,90
35	405439,39	1533065,46
36	405435,28	1533064,33
37	405439,36	1533058,55
38	405444,02	1533060,31
39	405444,05	1533059,31
40	405446,94	1533059,73
41	405447,01	1533057,00
42	405444,12	1533056,58
43	405444,32	1533053,02
44	405447,77	1533051,03
45	405446,59	1533049,44
46	405458,74	1533040,56
47	405471,44	1533032,94
48	405473,82	1533031,47
49	405481,75	1533028,92
50	405487,71	1533024,59
51	405492,96	1533020,79
52	405496,70	1533016,74
53	405501,40	1533013,92
54	405512,06	1533006,90
55	405530,48	1532994,36
56	405519,34	1532985,23
57	405517,78	1532984,61
58	405513,00	1532981,44
59	405513,29	1532981,05
60	405517,47	1532983,70
61	405521,45	1532979,43
62	405522,84	1532980,49
63	405521,81	1532982,39
64	405525,68	1532985,25
65	405529,89	1532988,34
66	405534,62	1532991,20
67	405540,61	1532988,40
68	405549,53	1532983,93
69	405549,95	1532981,97
70	405544,45	1532974,81
71	405537,81	1532966,93
72	405540,49	1532965,49
73	405540,77	1532946,06
74	405543,91	1532956,06
75	405545,34	1532952,15
76	405547,02	1532948,30
77	405551,58	1532939,25
78	405551,68	1532938,98
79	405552,11	1532939,30
80	405548,26	1532947,07
81	405548,35	1532948,80
82	405546,68	1532954,93
83	405545,18	1532966,62
84	405545,97	1532969,73
85	405554,48	1532981,22
86	405556,47	1532982,91
87	405565,00	1532985,81
88	405579,32	1532991,79
89	405590,99	1532996,28
90	405607,57	1533004,70
91	405621,74	1533011,18
92	405635,17	1533017,66
93	405648,92	1533023,98

94	405663,56	1533030,31
95	405677,54	1533036,59
96	405691,61	1533042,91
97	405705,42	1533049,11
98	405719,36	1533055,55
99	405733,85	1533061,13
100	405736,58	1533061,56
101	405745,66	1533062,50
102	405751,87	1533062,66
103	405758,74	1533043,69
104	405774,08	1533049,71
105	405782,45	1533023,27
106	405769,13	1533017,99
107	405768,71	1533017,81
108	405754,79	1533011,48
109	405741,39	1533006,00
110	405727,20	1532999,51
111	405713,37	1532993,44
112	405699,71	1532986,63
113	405685,95	1532978,95
114	405673,52	1532972,66
115	405658,67	1532965,83
116	405644,04	1532959,11
117	405639,48	1532957,02
118	405641,00	1532954,96
119	405633,44	1532949,31
120	405645,51	1532954,51
121	405660,97	1532962,16
122	405674,91	1532968,96
123	405687,46	1532975,38
124	405700,98	1532982,70
125	405715,20	1532989,90
126	405729,05	1532996,05
127	405743,30	1533002,39
128	405756,37	1533007,85
129	405770,71	1533014,22
130	405782,79	1533018,90
131	405784,71	1533011,33
132	405809,79	1533018,82
133	405810,54	1533019,04
134	405835,37	1533025,19
135	405834,24	1533029,44
1	405836,79	1533030,58
136	405681,72	1533043,57
137	405679,29	1533049,26
138	405675,58	1533058,01
139	405672,53	1533059,17
140	405661,50	1533059,87
141	405644,11	1533059,35
142	405597,12	1533058,04
143	405589,96	1533057,63
144	405580,40	1533055,82
145	405565,09	1533049,69
146	405551,68	1533043,03
147	405530,32	1533033,64
148	405501,28	1533030,94
149	405497,26	1533028,24
150	405495,94	1533026,12
151	405497,63	1533021,79
152	405517,83	1533007,13
153	405532,66	1533017,11
154	405555,64	1532987,44

	155	405571,71	1532993,29
	156	405587,62	1533000,32
	157	405595,63	1533003,57
	158	405600,15	1533005,41
	159	405600,51	1533005,56
	160	405614,31	1533012,02
	161	405628,31	1533018,48
	162	405641,97	1533024,97
	163	405656,94	1533031,63
	164	405671,55	1533038,22
	165	405681,55	1533043,34
	136	405681,72	1533043,57
	(2)		
	166	405523,86	1532918,20
	167	405504,39	1532941,22
	168	405502,99	1532939,93
	169	405500,78	1532937,56
	170	405518,36	1532914,09
	166	405523,86	1532918,20
12.7.13	1	405621,70	1532940,54
	2	405617,90	1532938,94
	3	405618,56	1532938,20
	1	405621,70	1532940,54
12.7.14	1	405618,56	1532938,20
	2	405617,90	1532938,94
	3	405605,45	1532932,07
	4	405604,10	1532931,44
	5	405605,64	1532928,55
	1	405618,56	1532938,20
12.7.15	1	405605,64	1532928,55
	2	405604,10	1532931,44
	3	405590,73	1532925,91
	4	405582,47	1532922,48
	5	405587,03	1532914,65
	1	405605,64	1532928,55
12.7.16	1	405587,03	1532914,65
	2	405582,47	1532922,48
	3	405578,06	1532920,09
	4	405558,34	1532910,42
	5	405565,80	1532898,80
	1	405587,03	1532914,65
12.7.17	1	405662,06	1532864,92
	2	405660,72	1532874,44
	3	405659,18	1532876,84
	4	405650,62	1532889,91
	5	405651,86	1532890,77
	6	405637,98	1532914,03
	7	405656,61	1532921,96
	8	405655,21	1532926,51
	9	405636,76	1532917,56
	10	405615,99	1532909,13
	11	405595,29	1532900,50
	12	405587,03	1532914,65
	13	405565,80	1532898,80
	14	405571,84	1532889,39
	15	405548,31	1532873,55
	16	405547,37	1532873,45
	17	405552,10	1532867,00
	18	405552,08	1532868,26
	19	405568,43	1532880,65
	20	405570,73	1532879,87
	21	405589,42	1532854,10
	22	405593,19	1532849,07

	23	405594,68	1532845,53
	24	405595,81	1532844,36
	25	405610,77	1532823,76
	26	405614,21	1532819,47
	27	405633,80	1532833,47
	28	405644,04	1532841,59
	29	405654,78	1532849,51
	30	405662,02	1532855,50
	1	405662,06	1532864,92
	31	405657,74	1532865,08
	32	405652,94	1532871,28
	33	405655,73	1532874,20
	34	405648,04	1532886,01
	35	405644,98	1532891,35
	36	405643,36	1532894,19
	37	405639,89	1532899,59
	38	405639,55	1532900,15
	39	405635,81	1532906,25
	40	405630,43	1532910,72
	41	405613,69	1532902,88
	42	405594,11	1532894,06
	43	405573,96	1532882,22
	44	405588,11	1532862,52
	45	405599,64	1532848,47
	46	405606,70	1532838,93
	47	405615,52	1532827,55
	48	405617,51	1532827,38
	49	405633,19	1532838,44
	50	405642,79	1532845,15
	51	405650,88	1532851,90
	52	405656,33	1532858,06
	31	405657,74	1532865,08
12.7.18	1	405565,80	1532898,80
	2	405558,34	1532910,42
	3	405550,37	1532905,88
	4	405531,15	1532895,13
	5	405541,81	1532880,88
	1	405565,80	1532898,80
12.7.19	1	405519,75	1532912,23
	2	405518,36	1532914,09
	3	405512,16	1532909,46
	4	405513,63	1532907,43
	1	405519,75	1532912,23
12.7.20	1	405518,36	1532914,09
	2	405500,78	1532937,56
	3	405492,48	1532948,63
	4	405484,77	1532958,93
	5	405476,14	1532970,45
	6	405466,14	1532983,79
	7	405463,44	1532987,39
	8	405456,18	1532997,09
	9	405446,54	1533009,96
	10	405436,45	1533023,44
	11	405426,52	1533036,68
	12	405425,83	1533037,60
	13	405421,59	1533034,35
	14	405427,74	1533026,48
	15	405414,23	1533019,57
	16	405409,50	1533016,59
	17	405381,88	1533001,63
	18	405369,40	1532996,67
	19	405360,73	1533011,34

20	405356,87	1533018,74
21	405351,17	1533032,64
22	405388,72	1533052,78
23	405385,17	1533057,92
24	405386,23	1533058,56
25	405376,67	1533070,44
26	405375,82	1533071,02
27	405374,58	1533071,06
28	405354,37	1533057,17
29	405347,72	1533050,88
30	405340,46	1533062,13
31	405335,17	1533070,45
32	405341,22	1533073,17
33	405339,38	1533077,11
34	405329,88	1533096,32
35	405328,25	1533099,61
36	405326,81	1533102,51
37	405324,10	1533108,00
38	405319,71	1533116,87
39	405312,71	1533112,77
40	405320,10	1533098,11
41	405289,03	1533080,02
42	405282,04	1533076,81
43	405283,55	1533074,86
44	405285,20	1533074,49
45	405303,34	1533083,64
46	405322,29	1533094,31
47	405327,98	1533082,53
48	405328,90	1533079,67
49	405330,04	1533071,50
50	405340,67	1533055,03
51	405316,45	1533034,39
52	405298,07	1533018,52
53	405278,85	1533006,00
54	405274,31	1533008,45
55	405270,16	1533041,50
56	405267,97	1533047,08
57	405256,37	1533045,40
58	405243,31	1533042,74
59	405229,58	1533038,11
60	405215,05	1533035,44
61	405199,83	1533032,12
62	405180,39	1533026,19
63	405159,25	1533021,17
64	405153,13	1533031,85
65	405151,04	1533031,63
66	405147,48	1533029,92
67	405150,43	1533021,84
68	405148,70	1533019,50
69	405130,18	1533014,88
70	405113,60	1533011,67
71	405113,77	1533010,11
72	405129,45	1533012,54
73	405149,48	1533016,63
74	405179,28	1533022,12
75	405198,47	1533027,28
76	405214,64	1533030,62
77	405229,66	1533034,37
78	405242,74	1533037,91
79	405255,64	1533042,10
80	405264,10	1533043,85
81	405267,23	1533041,69
82	405270,00	1533012,79

83	405271,93	1533005,19
84	405271,83	1533001,94
85	405264,10	1532997,05
86	405243,69	1532983,52
87	405237,68	1532979,77
88	405228,92	1532974,33
89	405218,86	1532968,04
90	405202,85	1532957,48
91	405184,54	1532945,77
92	405170,56	1532937,60
93	405157,59	1532969,31
94	405158,19	1532955,02
95	405160,88	1532939,65
96	405180,60	1532904,16
97	405185,58	1532906,90
98	405205,74	1532873,18
99	405202,63	1532871,24
100	405206,56	1532864,44
101	405210,03	1532866,34
102	405211,61	1532863,03
103	405234,57	1532873,37
104	405262,45	1532886,58
105	405271,58	1532866,00
106	405279,54	1532870,10
107	405269,98	1532889,32
108	405295,25	1532903,09
109	405314,36	1532912,75
110	405333,53	1532922,48
111	405361,28	1532936,72
112	405363,98	1532931,23
113	405370,67	1532934,50
114	405377,78	1532921,33
115	405398,18	1532931,26
116	405387,91	1532949,54
117	405407,36	1532960,22
118	405426,99	1532970,03
119	405445,28	1532980,29
120	405454,70	1532984,79
121	405457,37	1532984,40
122	405458,66	1532984,02
123	405469,46	1532970,28
124	405490,08	1532941,39
125	405478,51	1532933,18
126	405465,61	1532926,21
127	405453,88	1532918,71
128	405442,38	1532911,53
129	405445,66	1532906,69
130	405453,67	1532912,76
131	405474,11	1532926,04
132	405489,49	1532936,24
133	405493,07	1532935,95
134	405512,16	1532909,46
135	405518,36	1532914,09
1	405518,36	1532914,09
136	405452,29	1532989,05
137	405451,52	1532992,72
138	405430,45	1533019,70
139	405427,84	1533020,89
140	405425,10	1533020,96
141	405418,64	1533017,72
142	405399,48	1533007,17
143	405390,40	1533002,68

	144	405379,94	1532997,51
	145	405360,50	1532987,93
	146	405342,33	1532979,31
	147	405322,96	1532969,41
	148	405304,48	1532959,57
	149	405294,80	1532954,71
	150	405285,76	1532949,66
	151	405267,24	1532939,26
	152	405248,20	1532930,04
	153	405231,07	1532922,06
	154	405210,06	1532911,30
	155	405218,87	1532892,69
	156	405213,47	1532889,68
	157	405219,30	1532878,34
	158	405221,36	1532879,36
	159	405225,14	1532873,54
	160	405253,29	1532887,56
	161	405254,37	1532886,39
	162	405273,99	1532895,54
	163	405292,07	1532905,54
	164	405311,11	1532914,77
	165	405330,23	1532924,47
	166	405339,26	1532929,42
	167	405348,35	1532934,39
	168	405367,70	1532944,02
	169	405386,55	1532953,86
	170	405405,27	1532963,03
	171	405423,85	1532972,34
	172	405442,68	1532982,60
	136	405452,29	1532989,05
	173	405365,42	1532994,04
	174	405360,43	1533004,87
	175	405355,63	1533014,18
	176	405349,44	1533026,24
	177	405343,41	1533046,83
	178	405337,95	1533047,05
	179	405330,97	1533042,12
	180	405306,29	1533021,75
	181	405283,82	1533005,51
	182	405255,30	1532986,62
	183	405239,10	1532975,90
	184	405221,43	1532964,57
	185	405204,97	1532954,19
	186	405178,32	1532937,80
	187	405179,52	1532935,48
	188	405174,92	1532931,52
	189	405191,09	1532905,93
	190	405215,59	1532918,05
	191	405246,13	1532932,27
	192	405264,23	1532942,39
	193	405282,97	1532952,07
	194	405301,97	1532962,03
	195	405320,95	1532971,35
	196	405340,13	1532981,95
	173	405365,42	1532994,04
12.7.21	1	405513,63	1532907,43
	2	405512,16	1532909,46
	3	405492,04	1532894,43
	4	405492,59	1532893,47
	1	405513,63	1532907,43
12.7.22	1	405492,59	1532893,47
	2	405492,04	1532894,43

	3	405485,73	1532889,72
	1	405492,59	1532893,47
12.7.23	1	405390,53	1532818,50
	2	405390,48	1532818,57
	3	405382,27	1532812,43
	4	405383,44	1532813,05
	1	405390,53	1532818,50
12.7.24	1	405376,42	1532808,07
	2	405363,36	1532798,31
	3	405363,65	1532798,02
	4	405374,31	1532806,18
	1	405376,42	1532808,07
12.7.25	1	405363,65	1532798,02
	2	405363,36	1532798,31
	3	405357,55	1532793,97
	1	405363,65	1532798,02
12.7.26	(1)		
	1	405363,36	1532798,31
	2	405349,39	1532812,61
	3	405345,49	1532785,97
	4	405357,55	1532793,97
	1	405363,36	1532798,31
	(2)		
	1	405345,24	1532815,15
	2	405333,92	1532826,31
	3	405317,60	1532815,02
	4	405340,51	1532787,51
	5	405343,74	1532796,47
	6	405344,16	1532801,03
	1	405345,24	1532815,15
12.7.27	(1)		
	1	405392,29	1532819,92
	2	405390,48	1532818,57
	3	405390,53	1532818,50
	4	405383,44	1532813,05
	5	405382,27	1532812,43
	6	405376,42	1532808,07
	7	405374,31	1532806,18
	8	405363,65	1532798,02
	9	405357,55	1532793,97
	10	405350,24	1532788,51
	11	405363,95	1532797,61
	12	405374,63	1532805,79
	13	405378,59	1532809,35
	14	405381,64	1532811,54
	15	405383,72	1532812,63
	16	405391,22	1532818,40
	17	405390,91	1532818,82
	1	405392,29	1532819,92
	(2)		
	18	405315,13	1532759,89
	19	405314,74	1532760,36
	20	405310,01	1532755,97
	21	405310,60	1532756,42
	18	405315,13	1532759,89
12.7.28	(1)		
	1	405382,27	1532812,43
	2	405381,38	1532811,97
	3	405378,29	1532809,74
	4	405376,42	1532808,07
	1	405382,27	1532812,43
	(2)		
	5	405453,95	1532871,85

6	405440,87	1532891,20
7	405435,64	1532898,93
8	405409,29	1532937,55
9	405398,18	1532931,26
10	405377,78	1532921,33
11	405345,53	1532905,05
12	405326,84	1532894,88
13	405307,90	1532885,01
14	405279,54	1532870,10
15	405271,58	1532866,00
16	405242,76	1532851,97
17	405204,29	1532839,30
18	405199,54	1532852,75
19	405180,60	1532904,16
20	405160,88	1532939,65
21	405158,19	1532955,02
22	405157,59	1532969,31
23	405156,34	1532998,47
24	405151,14	1532995,39
25	405135,81	1532982,21
26	405126,90	1532975,60
27	405121,88	1532971,88
28	405117,66	1532968,63
29	405111,23	1532963,67
30	405102,69	1532957,24
31	405100,40	1532954,13
32	405127,22	1532896,99
33	405137,64	1532875,75
34	405139,64	1532872,20
35	405166,22	1532817,99
36	405182,72	1532775,28
37	405198,02	1532733,92
38	405204,27	1532716,97
39	405212,36	1532716,46
40	405215,13	1532715,48
41	405215,40	1532713,93
42	405219,24	1532715,09
43	405222,22	1532714,82
44	405235,54	1532712,78
45	405241,68	1532712,89
46	405253,35	1532712,76
47	405310,01	1532755,97
48	405314,74	1532760,36
49	405313,59	1532761,73
50	405328,99	1532772,67
51	405338,80	1532780,46
52	405345,40	1532785,30
53	405350,24	1532788,51
54	405357,55	1532793,97
55	405345,49	1532785,97
56	405349,39	1532812,61
57	405353,36	1532817,22
58	405355,88	1532819,44
59	405388,63	1532836,49
60	405404,92	1532844,92
61	405405,45	1532845,18
62	405413,45	1532845,87
63	405418,43	1532848,30
64	405419,31	1532848,73
65	405429,79	1532853,83
66	405437,11	1532858,68
67	405439,46	1532860,37
68	405440,27	1532859,18

69	405437,91	1532857,47
70	405430,14	1532851,23
71	405429,43	1532848,87
72	405421,80	1532843,37
73	405415,62	1532839,36
74	405412,25	1532836,60
75	405407,50	1532832,71
76	405390,23	1532818,91
77	405390,48	1532818,57
78	405392,29	1532819,92
79	405407,81	1532832,32
80	405415,91	1532838,96
81	405422,08	1532842,96
82	405429,87	1532848,56
83	405430,57	1532850,94
84	405438,21	1532857,08
85	405440,56	1532858,77
86	405453,95	1532871,85
5	405453,95	1532871,85
87	405439,89	1532891,77
88	405435,23	1532898,65
89	405419,28	1532922,03
90	405409,14	1532936,90
91	405398,41	1532930,82
92	405378,00	1532920,88
93	405376,27	1532920,01
94	405350,21	1532906,98
95	405327,83	1532895,20
96	405311,14	1532886,19
97	405308,14	1532884,57
98	405291,49	1532875,82
99	405279,76	1532869,65
100	405273,29	1532866,30
101	405271,81	1532865,55
102	405254,53	1532857,53
103	405236,69	1532848,94
104	405221,62	1532844,21
105	405206,00	1532839,32
106	405203,98	1532838,67
107	405203,49	1532840,06
108	405199,07	1532852,58
109	405197,50	1532856,84
110	405191,80	1532872,32
111	405186,66	1532886,26
112	405180,15	1532903,95
113	405174,80	1532913,59
114	405167,76	1532926,24
115	405160,40	1532939,49
116	405160,09	1532941,26
117	405157,69	1532954,97
118	405157,60	1532956,97
119	405156,80	1532975,88
120	405155,87	1532997,61
121	405151,44	1532994,98
122	405136,13	1532981,82
123	405127,20	1532975,20
124	405134,31	1532964,87
125	405135,11	1532963,70
126	405136,05	1532963,68
127	405138,85	1532962,62
128	405140,31	1532960,95
129	405140,99	1532957,50

130	405139,98	1532955,20
131	405137,92	1532953,32
132	405136,16	1532952,74
133	405134,09	1532952,78
134	405131,53	1532954,07
135	405129,40	1532952,93
136	405132,72	1532946,09
137	405139,92	1532931,26
138	405147,66	1532915,35
139	405154,50	1532901,25
140	405159,20	1532890,80
141	405158,87	1532886,96
142	405161,57	1532880,52
143	405164,65	1532873,50
144	405167,82	1532866,32
145	405171,20	1532860,15
146	405180,88	1532842,29
147	405187,85	1532829,43
148	405183,54	1532826,73
149	405180,36	1532824,28
150	405172,03	1532817,84
151	405180,73	1532790,38
152	405182,44	1532785,51
153	405186,62	1532777,05
154	405191,74	1532779,78
155	405205,09	1532788,00
156	405217,62	1532795,43
157	405228,29	1532801,99
158	405235,40	1532806,37
159	405241,58	1532809,94
160	405257,04	1532818,90
161	405271,87	1532828,32
162	405287,41	1532837,68
163	405305,10	1532848,33
164	405311,12	1532851,95
165	405323,68	1532860,04
166	405342,71	1532872,29
167	405363,78	1532885,11
168	405375,78	1532893,21
169	405387,09	1532901,90
170	405390,55	1532903,92
171	405395,90	1532902,10
172	405429,85	1532895,56
173	405435,61	1532894,25
87	405439,89	1532891,77
174	405445,75	1532873,73
175	405445,42	1532875,67
176	405435,59	1532890,12
177	405426,33	1532893,22
178	405421,58	1532893,84
179	405395,30	1532897,28
180	405390,76	1532894,84
181	405374,33	1532883,03
182	405365,87	1532876,94
183	405354,61	1532869,76
184	405335,35	1532857,46
185	405334,51	1532856,93
186	405313,59	1532843,58
187	405296,33	1532832,91
188	405294,39	1532831,67
189	405271,80	1532817,12
190	405275,54	1532810,86

191	405286,99	1532794,51
192	405303,32	1532806,66
193	405326,71	1532777,59
194	405340,51	1532787,51
195	405343,74	1532796,47
196	405344,16	1532801,03
197	405345,24	1532815,15
198	405382,80	1532837,13
199	405407,81	1532848,75
200	405416,98	1532852,32
201	405428,81	1532856,93
202	405432,58	1532859,27
203	405439,10	1532864,48
204	405445,35	1532869,47
174	405445,75	1532873,73
205	405306,05	1532761,82
206	405284,14	1532789,26
207	405282,04	1532791,90
208	405264,65	1532814,17
209	405244,55	1532802,45
210	405238,95	1532798,38
211	405230,90	1532792,52
212	405220,45	1532785,94
213	405210,11	1532779,42
214	405202,90	1532775,06
215	405188,77	1532766,53
216	405190,95	1532760,77
217	405200,24	1532735,39
218	405198,46	1532734,21
219	405204,62	1532717,45
220	405212,46	1532716,96
221	405215,57	1532715,85
222	405215,79	1532714,58
223	405219,18	1532715,61
224	405222,29	1532715,32
225	405235,51	1532713,29
226	405235,19	1532718,94
227	405245,77	1532718,43
228	405250,88	1532721,56
229	405258,54	1532723,99
230	405265,34	1532728,46
231	405278,08	1532738,09
232	405278,48	1532738,39
233	405291,27	1532748,72
234	405298,41	1532754,54
205	405306,05	1532761,82
235	405154,66	1532888,44
236	405148,16	1532904,33
237	405137,64	1532925,75
238	405124,63	1532954,92
239	405117,89	1532968,18
240	405111,53	1532963,27
241	405103,04	1532956,88
242	405100,98	1532954,08
243	405127,67	1532897,21
244	405130,29	1532891,70
245	405138,07	1532876,02
246	405152,54	1532884,98
235	405154,66	1532888,44
247	405183,07	1532827,80

	248	405174,49	1532845,21
	249	405165,43	1532863,83
	250	405156,80	1532880,38
	251	405140,09	1532872,41
	252	405148,67	1532854,94
	253	405157,77	1532836,36
	254	405166,65	1532818,25
	247	405183,07	1532827,80
12.7.29	1	405464,71	1532823,29
	2	405430,02	1532798,75
	3	405430,65	1532797,85
	1	405464,71	1532823,29
12.7.30	1	405369,74	1532752,36
	2	405362,28	1532762,35
	3	405335,51	1532742,34
	4	405345,71	1532728,69
	5	405362,93	1532741,56
	6	405363,05	1532747,36
	1	405369,74	1532752,36
12.7.31	1	405362,34	1532713,21
	2	405356,97	1532708,55
	3	405354,94	1532700,23
	4	405361,88	1532691,28
	5	405362,10	1532702,01
	6	405360,37	1532704,07
	7	405362,17	1532705,47
	1	405362,34	1532713,21
12.7.32	1	405321,69	1532735,39
	2	405320,85	1532736,62
	3	405309,16	1532753,77
	4	405302,54	1532748,84
	5	405316,84	1532732,08
	1	405321,69	1532735,39
12.7.33		(1)	
	1	405322,01	1532726,02
	2	405321,69	1532735,39
	3	405316,84	1532732,08
	1	405322,01	1532726,02
		(2)	
	1	405323,44	1532684,84
	2	405322,74	1532705,03
	3	405322,44	1532684,86
	1	405323,44	1532684,84
12.7.34	1	405322,74	1532705,03
	2	405322,01	1532726,02
	3	405316,84	1532732,08
	4	405301,90	1532721,88
	5	405299,96	1532722,36
	6	405294,69	1532723,68
	7	405254,26	1532711,64
	8	405253,66	1532712,42
	9	405219,54	1532687,58
	10	405242,86	1532687,24
	11	405242,71	1532694,55
	12	405262,51	1532695,26
	13	405262,68	1532686,95
	14	405322,46	1532686,07
	1	405322,74	1532705,03
12.7.35	1	405361,64	1532677,68
	2	405322,34	1532678,29
	3	405322,27	1532673,50
	4	405335,14	1532673,13
	5	405334,97	1532665,63

	6	405361,47	1532665,14
	1	405361,64	1532677,68
12.7.36	1	405335,14	1532673,13
	2	405322,27	1532673,50
	3	405322,01	1532657,10
	4	405330,74	1532656,91
	5	405334,77	1532656,79
	6	405334,82	1532658,85
	7	405334,97	1532665,63
	1	405335,14	1532673,13
12.7.37	(1)		
	1	405361,38	1532658,34
	2	405334,82	1532658,85
	3	405334,77	1532656,79
	4	405330,74	1532656,91
	5	405330,74	1532647,64
	6	405334,48	1532647,50
	7	405334,17	1532629,94
	8	405333,73	1532612,02
	9	405333,31	1532601,11
	10	405332,96	1532592,65
	11	405332,49	1532576,02
	12	405331,48	1532569,21
	13	405335,86	1532569,13
	14	405336,66	1532619,06
	15	405339,30	1532619,00
	16	405339,36	1532631,75
	17	405337,26	1532631,83
	18	405337,78	1532648,34
	19	405361,24	1532647,96
	1	405361,38	1532658,34
	(2)		
	20	405361,05	1532637,01
	21	405360,80	1532630,09
	22	405354,18	1532630,11
	23	405352,39	1532530,29
	24	405330,40	1532530,78
	25	405330,29	1532527,56
	26	405355,67	1532527,35
	27	405356,98	1532591,84
	28	405357,70	1532627,16
	29	405360,90	1532627,06
	20	405361,05	1532637,01
12.7.38	(1)		
	1	405334,48	1532647,50
	2	405330,74	1532647,64
	3	405321,87	1532647,87
	4	405321,84	1532645,60
	5	405321,49	1532630,25
	6	405334,17	1532629,94
	1	405334,48	1532647,50
	(2)		
	7	405333,73	1532612,02
	8	405321,08	1532612,32
	9	405320,83	1532601,46
	10	405333,31	1532601,11
	7	405333,73	1532612,02
12.7.39	1	405321,84	1532645,60
	2	405277,87	1532647,11
	3	405277,75	1532640,10
	4	405274,94	1532640,23
	5	405272,94	1532640,32
	6	405268,94	1532640,50

	7	405269,01	1532641,93
	8	405269,10	1532643,92
	9	405269,24	1532647,41
	10	405259,16	1532647,76
	11	405260,36	1532612,40
	12	405286,35	1532611,66
	13	405286,12	1532602,42
	14	405320,83	1532601,46
	15	405321,08	1532612,32
	16	405300,50	1532612,82
	17	405300,93	1532630,75
	18	405321,49	1532630,25
	1	405321,84	1532645,60
12.7.40	1	405334,17	1532629,94
	2	405321,49	1532630,25
	3	405321,08	1532612,32
	4	405333,73	1532612,02
	1	405334,17	1532629,94
12.7.41	1	405321,49	1532630,25
	2	405300,93	1532630,75
	3	405300,50	1532612,82
	4	405321,08	1532612,32
	1	405321,49	1532630,25
12.7.42		(1)	
	1	405333,31	1532601,11
	2	405320,83	1532601,46
	3	405320,64	1532593,00
	4	405332,96	1532592,65
	1	405333,31	1532601,11
		(2)	
	5	405332,49	1532576,02
	6	405320,26	1532576,37
	7	405320,09	1532569,20
	8	405331,48	1532569,21
	5	405332,49	1532576,02
12.7.43	1	405320,83	1532601,46
	2	405286,12	1532602,42
	3	405285,47	1532576,96
	4	405285,28	1532569,17
	5	405320,09	1532569,20
	6	405320,26	1532576,37
	7	405299,63	1532576,95
	8	405300,10	1532593,57
	9	405320,64	1532593,00
	1	405320,83	1532601,46
12.7.44	1	405332,96	1532592,65
	2	405320,64	1532593,00
	3	405320,26	1532576,37
	4	405332,49	1532576,02
	1	405332,96	1532592,65
12.7.45	1	405320,64	1532593,00
	2	405300,10	1532593,57
	3	405299,63	1532576,95
	4	405320,26	1532576,37
	1	405320,64	1532593,00
12.7.46	1	405331,48	1532569,21
	2	405320,09	1532569,20
	3	405319,82	1532557,44
	4	405331,34	1532557,04
	1	405331,48	1532569,21
12.7.47	1	405320,09	1532569,20
	2	405285,28	1532569,17
	3	405285,18	1532565,35

	4	405285,01	1532558,67
	5	405287,41	1532558,58
	6	405298,97	1532558,17
	7	405319,82	1532557,44
	1	405320,09	1532569,20
12.7.48	1	405331,34	1532557,04
	2	405319,82	1532557,44
	3	405317,96	1532475,80
	4	405328,40	1532475,19
	5	405328,66	1532482,43
	6	405329,02	1532492,43
	7	405330,29	1532527,56
	8	405330,40	1532530,78
	9	405330,81	1532542,04
	1	405331,34	1532557,04
12.7.49	1	405328,40	1532475,19
	2	405317,96	1532475,80
	3	405317,58	1532459,40
	4	405327,94	1532462,30
	5	405328,23	1532470,41
	1	405328,40	1532475,19
12.7.50	1	405331,59	1532470,29
	2	405328,23	1532470,41
	3	405327,94	1532462,30
	4	405331,37	1532463,26
	1	405331,59	1532470,29
12.7.51	1	405358,46	1532485,02
	2	405358,15	1532485,03
	3	405357,91	1532470,69
	4	405358,22	1532470,78
	1	405358,46	1532485,02
12.7.52	1	405433,94	1532574,23
	2	405392,94	1532574,33
	3	405360,59	1532575,09
	4	405360,01	1532575,09
	5	405359,52	1532546,72
	6	405360,08	1532546,71
	7	405359,74	1532530,31
	8	405359,24	1532530,30
	9	405358,46	1532485,02
	10	405358,22	1532470,78
	11	405357,91	1532470,69
	12	405357,90	1532470,34
	13	405390,76	1532469,75
	14	405390,77	1532470,10
	15	405431,17	1532469,25
	16	405431,39	1532478,11
	17	405431,68	1532489,46
	18	405432,74	1532530,60
	19	405433,09	1532545,27
	1	405433,94	1532574,23
12.7.53	1	405360,90	1532627,06
	2	405357,70	1532627,16
	3	405356,98	1532591,84
	4	405360,29	1532591,68
	1	405360,90	1532627,06
12.7.54	1	405450,06	1532588,07
	2	405450,03	1532612,53
	3	405434,94	1532613,04
	4	405436,62	1532643,34
	5	405417,92	1532643,61
	6	405411,52	1532651,82
	7	405418,16	1532633,95

	8	405369,30	1532615,71
	9	405364,14	1532629,36
	10	405364,14	1532626,96
	11	405360,90	1532627,06
	12	405360,29	1532591,68
	13	405360,96	1532591,67
	14	405393,31	1532590,96
	15	405392,94	1532574,33
	16	405433,94	1532574,23
	17	405434,37	1532588,53
	1	405450,06	1532588,07
12.7.55		(1)	
	1	405545,90	1532914,12
	2	405539,29	1532929,73
	3	405523,86	1532918,20
	4	405532,68	1532907,78
	1	405545,90	1532914,12
		(2)	
	5	405541,81	1532880,88
	6	405531,15	1532895,13
	7	405519,75	1532912,23
	8	405513,63	1532907,43
	9	405492,59	1532893,47
	10	405485,73	1532889,72
	11	405392,29	1532819,92
	12	405390,91	1532818,82
	13	405391,22	1532818,40
	14	405383,72	1532812,63
	15	405381,64	1532811,54
	16	405378,59	1532809,35
	17	405374,63	1532805,79
	18	405363,95	1532797,61
	19	405350,24	1532788,51
	20	405328,99	1532772,67
	21	405323,69	1532768,68
	22	405314,74	1532760,36
	23	405310,01	1532755,97
	24	405302,54	1532748,84
	25	405309,16	1532753,77
	26	405320,85	1532736,62
	27	405321,69	1532735,39
	28	405322,01	1532726,02
	29	405323,03	1532724,83
	30	405322,74	1532705,03
	31	405323,44	1532684,84
	32	405322,44	1532684,86
	33	405322,34	1532678,29
	34	405361,64	1532677,68
	35	405361,75	1532685,23
	36	405361,88	1532691,28
	37	405354,94	1532700,23
	38	405356,97	1532708,55
	39	405362,34	1532713,21
	40	405362,41	1532716,65
	41	405362,43	1532717,69
	42	405362,93	1532741,56
	43	405345,71	1532728,69
	44	405335,51	1532742,34
	45	405362,28	1532762,35
	46	405369,74	1532752,36
	47	405385,47	1532764,11
	48	405430,65	1532797,85
	49	405430,02	1532798,75

50	405464,71	1532823,29
5	405541,81	1532880,88
(3)		
51	405361,47	1532665,14
52	405334,97	1532665,63
53	405334,82	1532658,85
54	405361,38	1532658,34
51	405361,47	1532665,14
(4)		
55	405330,74	1532647,64
56	405330,74	1532656,91
57	405322,01	1532657,10
58	405321,87	1532647,87
55	405330,74	1532647,64
(5)		
59	405361,24	1532647,96
60	405337,78	1532648,34
61	405337,26	1532631,83
62	405339,36	1532631,75
63	405339,30	1532619,00
64	405336,66	1532619,06
65	405335,86	1532569,13
66	405331,48	1532569,21
67	405331,34	1532557,04
68	405330,81	1532542,04
69	405330,40	1532530,78
70	405352,39	1532530,29
71	405354,18	1532630,11
72	405360,80	1532630,09
73	405361,05	1532637,01
74	405361,20	1532644,87
59	405361,24	1532647,96
(6)		
66	405 360,29	1 532 591,68
67	405 356,98	1 532 591,84
68	405 355,67	1 532 527,35
69	405 330,29	1 532 527,56
70	405 329,02	1 532 492,43
71	405 328,66	1 532 482,43
72	405 328,47	1 532 477,13
73	405 331,90	1 532 477,05
74	405 334,52	1 532 477,01
75	405 334,56	1 532 479,83
76	405 356,59	1 532 479,50
77	405 356,53	1 532 475,27
78	405 357,99	1 532 475,25
79	405 358,15	1 532 485,03
80	405 358,46	1 532 485,02
81	405 359,24	1 532 530,30
82	405 359,52	1 532 546,72
83	405 360,01	1 532 575,09
66	405 360,29	1 532 591,68
(7)		
32	405 349,29	1 532 468,24
88	405 349,35	1 532 472,47
87	405 341,58	1 532 472,59
86	405 341,54	1 532 469,76
85	405 331,59	1 532 470,29
89	405 331,37	1 532 463,26
32	405 349,29	1 532 468,24
(1)		
1	405322,46	1532686,07
2	405262,68	1532686,95

12.8.1

	3	405262,70	1532686,02
	4	405322,44	1532684,86
	1	405322,46	1532686,07
	(2)		
	5	405242,88	1532686,42
	6	405242,86	1532687,24
	7	405219,54	1532687,58
	8	405218,63	1532686,92
	5	405242,88	1532686,42
12.8.2	1	405322,34	1532678,29
	2	405247,14	1532679,47
	3	405246,27	1532671,47
	4	405264,10	1532670,98
	5	405263,95	1532660,29
	6	405246,70	1532660,39
	7	405247,02	1532648,17
	8	405257,53	1532647,81
	9	405257,73	1532659,83
	10	405287,51	1532660,32
	11	405287,62	1532671,19
	12	405302,43	1532670,68
	13	405302,51	1532674,08
	14	405322,27	1532673,50
	1	405322,34	1532678,29
12.8.3	1	405322,27	1532673,50
	2	405302,51	1532674,08
	3	405302,43	1532670,68
	4	405302,14	1532657,52
	5	405322,01	1532657,10
	1	405322,27	1532673,50
12.8.4	(1)		
	1	405321,87	1532647,87
	2	405277,90	1532648,99
	3	405277,87	1532647,11
	4	405321,84	1532645,60
	1	405321,87	1532647,87
	(2)		
	5	405269,31	1532649,22
	6	405259,10	1532649,49
	7	405259,16	1532647,76
	8	405269,24	1532647,41
	5	405269,31	1532649,22
12.8.5	1	405277,90	1532648,99
	2	405269,31	1532649,22
	3	405269,24	1532647,41
	4	405277,87	1532647,11
	1	405277,90	1532648,99
12.8.6	1	405262,82	1532680,46
	2	405262,70	1532686,02
	3	405262,68	1532686,95
	4	405242,86	1532687,24
	5	405242,88	1532686,42
	6	405243,02	1532679,35
	1	405262,82	1532680,46
12.8.7	1	405182,88	1532685,44
	2	405182,88	1532688,12
	3	405175,40	1532688,23
	4	405172,63	1532689,95
	5	405172,63	1532685,44
	1	405182,88	1532685,44
12.8.8	1	405234,80	1532648,59
	2	405227,73	1532663,85
	3	405203,93	1532663,99

	4	405152,96	1532664,29
	5	405149,53	1532664,31
	6	405149,43	1532660,61
	7	405154,08	1532660,60
	8	405158,18	1532660,59
	9	405162,18	1532660,58
	10	405165,98	1532660,57
	11	405170,48	1532660,56
	12	405178,58	1532660,55
	13	405182,38	1532660,54
	14	405186,08	1532660,53
	15	405190,03	1532660,52
	16	405193,83	1532660,51
	17	405198,33	1532660,51
	18	405202,33	1532660,50
	19	405203,89	1532660,49
	20	405206,43	1532660,48
	21	405210,18	1532660,48
	22	405214,23	1532660,47
	23	405218,48	1532660,46
	24	405222,63	1532660,45
	25	405227,23	1532660,44
	26	405227,10	1532654,74
	27	405226,95	1532648,86
	1	405234,80	1532648,59
12.8.9	1	405227,10	1532654,74
	2	405222,40	1532654,75
	3	405222,16	1532649,03
	4	405226,95	1532648,86
	1	405227,10	1532654,74
12.8.10	1	405222,40	1532654,75
	2	405218,29	1532654,76
	3	405218,11	1532649,17
	4	405222,16	1532649,03
	1	405222,40	1532654,75
12.8.11	1	405218,29	1532654,76
	2	405214,18	1532654,77
	3	405214,14	1532649,30
	4	405218,11	1532649,17
	1	405218,29	1532654,76
12.8.12	1	405214,18	1532654,77
	2	405210,02	1532654,78
	3	405209,86	1532649,45
	4	405214,14	1532649,30
	1	405214,18	1532654,77
12.8.13	1	405210,02	1532654,78
	2	405206,13	1532654,79
	3	405205,85	1532649,59
	4	405209,86	1532649,45
	1	405210,02	1532654,78
12.8.14	1	405206,13	1532654,79
	2	405202,10	1532654,80
	3	405201,89	1532649,66
	4	405203,76	1532649,66
	5	405205,85	1532649,59
	1	405206,13	1532654,79
	1	405202,10	1532654,80
12.8.15	2	405198,20	1532654,81
	3	405198,07	1532649,66
	4	405201,89	1532649,66
	1	405202,10	1532654,80
12.8.16	1	405198,20	1532654,81
	2	405193,74	1532654,82

	3	405193,65	1532649,66
	4	405198,07	1532649,66
	1	405198,20	1532654,81
12.8.17	1	405193,74	1532654,82
	2	405189,80	1532654,83
	3	405189,59	1532649,66
	4	405193,65	1532649,66
	1	405193,74	1532654,82
12.8.18	1	405189,80	1532654,83
	2	405185,87	1532654,84
	3	405185,68	1532649,66
	4	405189,59	1532649,66
	1	405189,80	1532654,83
12.8.19	1	405185,87	1532654,84
	2	405182,08	1532654,84
	3	405181,80	1532649,66
	4	405185,68	1532649,66
	1	405185,87	1532654,84
12.8.20	1	405182,08	1532654,84
	2	405178,19	1532654,85
	3	405177,83	1532649,66
	4	405181,80	1532649,66
	1	405182,08	1532654,84
12.8.21	1	405178,19	1532654,85
	2	405174,45	1532654,86
	3	405174,16	1532649,66
	4	405177,83	1532649,66
	1	405178,19	1532654,85
12.8.22	1	405174,45	1532654,86
	2	405169,95	1532654,87
	3	405169,46	1532649,65
	4	405174,16	1532649,66
	1	405174,45	1532654,86
12.8.23	1	405169,95	1532654,87
	2	405165,91	1532654,88
	3	405165,85	1532649,65
	4	405169,46	1532649,65
	1	405169,95	1532654,87
12.8.24	1	405165,91	1532654,88
	2	405161,97	1532654,89
	3	405161,79	1532649,86
	4	405162,11	1532649,65
	5	405165,85	1532649,65
	1	405165,91	1532654,88
12.8.25	1	405161,97	1532654,89
	2	405157,97	1532654,90
	3	405157,88	1532652,39
	4	405161,79	1532649,86
	1	405161,97	1532654,89
12.8.26	1	405157,97	1532654,90
	2	405153,97	1532654,91
	3	405157,88	1532652,39
	1	405157,97	1532654,90
12.8.27	1	405154,08	1532660,60
	2	405149,43	1532660,61
	3	405149,55	1532657,76
	4	405153,83	1532655,00
	1	405154,08	1532660,60
12.8.28	1	405152,96	1532664,29
	2	405152,17	1532679,82
	3	405125,57	1532682,51
	4	405123,57	1532679,55
	5	405122,67	1532675,12

	6	405149,55	1532657,76
	7	405149,43	1532660,61
	8	405149,53	1532664,31
	1	405152,96	1532664,29
12.8.29	1	405115,57	1532692,58
	2	405095,07	1532692,95
	3	405109,20	1532683,82
	4	405115,45	1532683,73
	1	405115,57	1532692,58
12.8.30	1	404985,22	1532775,55
	2	404985,00	1532776,43
	3	404983,87	1532776,87
	4	404938,68	1532779,59
	5	404938,89	1532767,45
	6	404948,96	1532769,28
	7	404962,84	1532771,86
	8	404976,68	1532774,33
	1	404985,22	1532775,55
12.8.31	1	405029,94	1532745,73
	2	405021,08	1532755,38
	3	405018,34	1532756,42
	4	404990,89	1532776,52
	5	404985,22	1532775,55
	6	404976,68	1532774,33
	7	404962,84	1532771,86
	8	404948,96	1532769,28
	9	404938,89	1532767,45
	10	404938,91	1532766,44
	11	404966,22	1532736,85
	12	405029,17	1532735,51
	13	405029,50	1532735,30
	1	405029,94	1532745,73
12.8.32	1	405054,05	1532719,44
	2	405052,90	1532720,73
	3	405029,94	1532745,73
	4	405029,50	1532735,30
	1	405054,05	1532719,44
12.8.33		(1)	
	1	405322,01	1532657,10
	2	405302,14	1532657,52
	3	405302,43	1532670,68
	4	405287,62	1532671,19
	5	405287,51	1532660,32
	6	405257,73	1532659,83
	7	405257,53	1532647,81
	8	405259,16	1532647,76
	9	405259,10	1532649,49
	10	405269,31	1532649,22
	11	405277,90	1532648,99
	12	405321,87	1532647,87
	1		
		(2)	
	13	405322,44	1532684,86
	14	405262,70	1532686,02
	15	405262,82	1532680,46
	16	405243,02	1532679,35
	17	405242,88	1532686,42
	18	405218,63	1532686,92
	19	405219,54	1532687,58
	20	405182,88	1532688,12
	21	405182,88	1532685,44
	22	405172,63	1532685,44
	23	405172,63	1532689,95

		24	405092,70	1532739,59	
		25	405039,77	1532773,51	
		26	404990,89	1532776,52	
		27	405018,34	1532756,42	
		28	405021,08	1532755,38	
		29	405029,94	1532745,73	
		30	405052,90	1532720,73	
		31	405054,05	1532719,44	
		32	405095,07	1532692,95	
		33	405115,57	1532692,58	
		34	405115,45	1532683,73	
		35	405109,20	1532683,82	
		36	405122,67	1532675,12	
		37	405123,57	1532679,55	
		38	405125,57	1532682,51	
		39	405152,17	1532679,82	
		40	405152,96	1532664,29	
		41	405203,93	1532663,99	
		42	405227,73	1532663,85	
		43	405234,80	1532648,59	
		44	405247,02	1532648,17	
		45	405246,70	1532660,39	
		46	405246,27	1532671,47	
		47	405247,14	1532679,47	
		48	405322,34	1532678,29	
		13	405322,44	1532684,86	
		(3)			
		48	404990,89	1532776,52	
		50	404983,87	1532776,87	
		51	404985,00	1532776,43	
		52	404985,22	1532775,55	
		49	404990,89	1532776,52	
Изм.12.3		1	405523.87	1532466.62	
	2.2.2.1 (11 кв.м.)	2	405523.89	1532467.30	
		3	405521.96	1532467.34	
		4	405507.08	1532467.66	
		5	405507.07	1532467.05	
		1	405523.87	1532466.62	
	2.2.5.1 (19 кв.м.)	1	405533.01	1532466.39	
			2	405533.03	1532467.10
			3	405523.89	1532467.30
			4	405523.87	1532466.62
			1	405533.01	1532466.39
			5	405593.77	1532464.87
			6	405593.80	1532465.83
			7	405584.93	1532466.01
			8	405584.91	1532465.09
			5	405593.77	1532464.87
			9	405616.29	1532464.30
			10	405616.34	1532465.36
			11	405612.36	1532465.42
			12	405612.33	1532464.40
		9	405616.29	1532464.30	
	:14 (1559 кв.м.)	1	405431.16	1532468.95	
			2	405507.07	1532467.05
			3	405507.08	1532467.66

	4	405507.25	1532474.25
	5	405507.58	1532487.60
	6	405431.68	1532489.46
	7	405431.68	1532489.46
	8	405431.39	1532478.11
	9	405431.17	1532469.25
	1	405431.16	1532468.95
:14.1 (24 кв.м.)	1	405431.15	1532468.61
	2	405507.06	1532466.76
	3	405507.07	1532467.05
	4	405431.16	1532468.95
	1	405431.15	1532468.61
:15 (1068 кв.м.)	1	405533.01	1532466.39
	2	405584.91	1532465.09
	3	405584.93	1532466.01
	4	405585.46	1532485.61
	5	405533.57	1532487.02
	6	405533.21	1532473.82
	7	405533.03	1532467.10
	1	405533.01	1532466.39
:15.1 (53 кв.м.)	1	405532.98	1532465.37
	2	405582.68	1532464.14
	3	405584.88	1532464.08
	4	405584.91	1532465.09
	5	405533.01	1532466.39
	1	405532.98	1532465.37
:256.1 (432 кв.м.)	1	405524.65	1532565.37
	2	405595.33	1532563.58
	3	405595.48	1532569.41
	4	405587.13	1532569.98
	5	405535.98	1532571.17
	6	405533.44	1532571.24
	7	405524.78	1532571.48
	1	405524.65	1532565.37
:256 (1307 кв.м.)	1	405523.86	1532526.58
	2	405532.93	1532526.19
	3	405534.81	1532526.11
	4	405535.23	1532542.90
	5	405571.37	1532541.99
	6	405571.38	1532542.20
	7	405574.78	1532542.11
	8	405575.33	1532564.09
	9	405524.65	1532565.37
	1	405523.86	1532526.58
	10	405595.32	1532563.58
	11	405595.32	1532563.58
	12	405595.32	1532563.58
	10	405595.32	1532563.58
:256.2 (1078 кв.м.)	1	405571.37	1532541.99
	2	405586.74	1532541.61

	3	405586.32	1532524.91
	4	405595.59	1532524.70
	5	405596.25	1532556.33
	6	405614.86	1532555.94
	7	405613.76	1532516.22
	8	405617.72	1532516.22
	9	405619.12	1532568.62
	10	405615.22	1532568.81
	11	405596.62	1532569.33
	12	405595.48	1532569.41
	13	405595.33	1532563.58
	14	405595.32	1532563.58
	15	405595.32	1532563.58
	16	405595.32	1532563.58
	17	405575.33	1532564.09
	18	405574.78	1532542.11
	19	405571.38	1532542.20
	1	405571.37	1532541.99
:257 (3001 KB.M.)	1	405524,78	1532571,48
	2	405533,44	1532571,24
	3	405535,98	1532571,17
	4	405536,32	1532585,69
	5	405587,47	1532584,50
	6	405587,13	1532569,98
	7	405595,48	1532569,41
	8	405596,64	1532615,79
	9	405620,50	1532615,29
	10	405621,13	1532636,62
	11	405588,74	1532637,34
	12	405588,57	1532627,54
	13	405592,50	1532627,32
	14	405591,97	1532610,71
	15	405591,91	1532608,61
	16	405587,39	1532608,77
	17	405579,14	1532608,93
	18	405579,22	1532613,36
	19	405572,72	1532613,50
	20	405568,72	1532613,59
	21	405565,22	1532613,65
	22	405559,22	1532613,78
	23	405541,80	1532614,15
	24	405541,76	1532610,60
	25	405534,04	1532610,81
	26	405533,04	1532610,83
	27	405533,43	1532629,49
	28	405533,52	1532633,89
	29	405533,62	1532638,49
	30	405528,14	1532638,55
	31	405527,65	1532619,93
	32	405526,72	1532619,96

	33	405525,96	1532589,77
	34	405525,22	1532589,78
	35	405524,97	1532580,63
	1	405524,78	1532571,48
:257.1 (21 KB.M.)	1	405525,96	1532589,77
	2	405526,72	1532619,96
	3	405526,04	1532619,97
	4	405525,22	1532589,78
	1	405525,96	1532589,77
:258 (1448 KB.M.)	1	405469.80	1532544.40
	2	405509.15	1532543.47
	3	405508.80	1532528.78
	4	405523.86	1532526.58
	5	405524.65	1532565.37
	6	405470.36	1532566.73
	1	405469.80	1532544.40
:258.1 (1399 KB.M.)	1	405433.09	1532545.27
	2	405469.80	1532544.40
	3	405470.36	1532566.73
	4	405524.65	1532565.37
	5	405524.78	1532571.48
	6	405509.46	1532571.99
	7	405433.94	1532574.23
	1	405433.09	1532545.27
:259.1 (8 KB.M.)	1	405470,98	1532591,23
	2	405470,58	1532591,24
	3	405471,08	1532610,45
	4	405471,46	1532610,44
	1	405470,98	1532591,23
:259 (903 KB.M.)	1	405450,03	1532610,92
	2	405450,06	1532588,07
	3	405509,89	1532586,29
	4	405509,46	1532571,99
	5	405524,78	1532571,48
	6	405524,97	1532580,63
	7	405525,22	1532589,78
	8	405470,98	1532591,15
	9	405470,98	1532591,23
	10	405470,58	1532591,24
	11	405471,08	1532610,45
	1	405450,03	1532610,92
	:26.1 (257 KB.M.)	1	405570.96
2		405586.32	1532524.91
3		405586.74	1532541.61
4		405571.37	1532541.99
1		405570.96	1532525.27
:26 (606 KB.M.)	1	405534.81	1532526.11
	2	405570.96	1532525.27
	3	405571.37	1532541.99
	4	405535.23	1532542.90

	1	405534.81	1532526.11
:260.1 (503 KB.M.)	1	405570.79	1532518.81
	2	405594.19	1532518.22
	3	405593.59	1532494.43
	4	405594.61	1532494.40
	5	405594.89	1532504.39
	6	405613.42	1532503.86
	7	405613.15	1532493.94
	8	405617.11	1532493.84
	9	405617.72	1532516.22
	10	405613.76	1532516.22
	11	405595.42	1532516.72
	12	405595.59	1532524.70
	13	405586.32	1532524.91
	14	405570.96	1532525.27
	1	405570.79	1532518.81
:260.2 (304 KB.M.)	1	405523.72	1532519.99
	2	405570.79	1532518.81
	3	405570.96	1532525.27
	4	405534.81	1532526.11
	5	405532.93	1532526.19
	6	405523.86	1532526.58
	1	405523.72	1532519.99
:260 (2790 KB.M.)	1	405522.69	1532488.80
	2	405524.42	1532488.76
	3	405523.89	1532467.30
	4	405533.03	1532467.10
	5	405533.21	1532473.82
	6	405533.57	1532487.02
	7	405585.46	1532485.61
	8	405584.93	1532466.01
	9	405593.80	1532465.83
	10	405594.61	1532494.40
	11	405593.59	1532494.43
	12	405594.19	1532518.22
	13	405570.79	1532518.81
	14	405570.79	1532518.81
	15	405523.72	1532519.99
	16	405523.67	1532517.53
	1	405522.69	1532488.80
	17	405612.36	1532465.42
	18	405616.34	1532465.36
	19	405617.11	1532493.84
20	405613.15	1532493.94	
17	405612.36	1532465.42	
:260.3 (39 KB.M.)	1	405521.96	1532467.34
	2	405523.89	1532467.30
	3	405524.42	1532488.76
	4	405522.69	1532488.80
	1	405521.96	1532467.34

:27 (548 KB.M.)	1	405593.77	1532464.87
	2	405593.77	1532464.87
	3	405612.33	1532464.40
	4	405612.33	1532464.40
	5	405612.36	1532465.42
	6	405613.15	1532493.94
	7	405594.61	1532494.40
	8	405593.80	1532465.83
	1	405593.77	1532464.87
:27.1 (185 KB.M.)	1	405594.61	1532494.40
	2	405613.15	1532493.94
	3	405613.42	1532503.86
	4	405594.89	1532504.39
	1	405594.61	1532494.40
:27.2 (10 KB.M.)	1	405593.76	1532464.38
	2	405612.31	1532463.85
	3	405612.33	1532464.40
	4	405612.33	1532464.40
	5	405593.77	1532464.87
	6	405593.77	1532464.87
	1	405593.76	1532464.38
:8 (578 KB.M.)	1	405469.44	1532529.72
	2	405508.80	1532528.78
	3	405509.15	1532543.47
	4	405469.80	1532544.40
	5	405469.80	1532544.40
	1	405469.44	1532529.72
:8.1 (539 KB.M.)	1	405432.74	1532530.60
	2	405469.44	1532529.72
	3	405469.80	1532544.40
	4	405469.80	1532544.40
	5	405433.09	1532545.27
	1	405432.74	1532530.60
12.9	1	405390,77	1532469,96
	2	405358,22	1532470,78
	3	405357,91	1532470,69
	4	405357,90	1532470,34
	5	405390,76	1532469,75
	1	405390,77	1532469,96
1.2.1	2	405973,81	1532447,90
	3	405965,18	1532460,17
	4	405917,03	1532425,65
	5	405920,61	1532420,74
	6	405925,32	1532414,28
1.2	2	405973,81	1532447,90
	1	405965,18	1532460,17
	2	405949,02	1532483,14
	3	405946,28	1532487,05
	4	405942,83	1532491,95
	5	405939,08	1532497,27
	6	405936,21	1532501,37
	7	405914,31	1532485,79
	8	405905,35	1532479,41
	9	405901,65	1532476,78

	10	405900,60	1532478,16
	11	405895,49	1532474,66
	12	405897,17	1532472,74
	13	405897,50	1532472,37
	14	405893,30	1532463,96
	15	405893,70	1532463,38
	16	405897,05	1532458,51
	17	405900,46	1532453,57
	18	405903,01	1532449,86
	19	405900,61	1532448,16
	20	405903,95	1532443,57
	21	405905,00	1532442,15
	22	405917,03	1532425,65
	1	405965,18	1532460,17
1.14	1	405979,51	1532439,80
	2	405973,81	1532447,90
	6	405925,32	1532414,28
	7	405931,65	1532405,60
	8	405934,86	1532407,74
	9	405945,47	1532414,84
	1	405979,51	1532439,80
3.4.1	6	405 184,63	1 532 520,75
	7	405 192,64	1 532 514,67
	8	405 206,55	1 532 513,58
	91	405 216,71	1 532 513,17
	92	405 227,39	1 532 513,04
	11	405 226,42	1 532 517,40
	12	405 215,54	1 532 518,43
	93	405 205,63	1 532 519,38
	94	405 186,15	1 532 520,65
	95	405 184,63	1 532 520,75
	6	405 184,63	1 532 520,75
3.4.2	13	405 225,29	1 532 549,75
	14	405 225,28	1 532 553,61
	42	405 155,57	1 532 556,13
	43	405 152,93	1 532 552,69
	97	405 158,42	1 532 552,49
	98	405 167,88	1 532 552,11
	99	405 176,46	1 532 552,27
	100	405 180,82	1 532 552,34
	101	405 187,51	1 532 552,01
	102	405 205,59	1 532 551,29
	103	405 213,94	1 532 550,63
	13	405 225,29	1 532 549,75
3.4.3	15	405 237,03	1 532 553,19
	104	405 237,60	1 532 560,41
	41	405 160,79	1 532 562,93
	42	405 155,57	1 532 556,13
	14	405 225,28	1 532 553,61
	15	405 237,03	1 532 553,19
3.4.4	18	405 255,82	1 532 551,50
	17	405 248,67	1 532 551,86
	16	405 237,00	1 532 552,25
	15	405 237,03	1 532 553,19
	104	405 237,60	1 532 560,41
	41	405 160,79	1 532 562,93
	40	405 162,80	1 532 565,54
	39	405 204,60	1 532 564,45
	38	405 203,21	1 532 609,68
	108	405 248,58	1 532 608,13
	107	405 249,35	1 532 639,63
	106	405 256,08	1 532 640,23
	105	405 256,96	1 532 620,68

	20	405 256,62	1 532 604,36
	19	405 255,80	1 532 559,69
	18	405 255,82	1 532 551,50
	Вырез 1		
	269	405 232,26	1 532 582,40
	270	405 236,47	1 532 582,30
	271	405 236,57	1 532 588,67
	272	405 232,38	1 532 588,75
	273	405 228,36	1 532 588,83
	274	405 228,23	1 532 582,49
	269	405 232,26	1 532 582,40
3.4.5	108	405 248,58	1 532 608,13
	107	405 249,35	1 532 639,63
	109	405 247,14	1 532 643,41
	23	405 247,02	1 532 648,17
	24	405 234,80	1 532 648,59
	110	405 239,13	1 532 639,25
	111	405 239,29	1 532 633,25
	112	405 239,44	1 532 627,15
	113	405 239,45	1 532 620,65
	37	405 202,86	1 532 621,26
	38	405 203,21	1 532 609,68
	108	405 248,58	1 532 608,13
3.4.6	105	405 256,96	1 532 620,68
	21	405 257,45	1 532 643,27
	106	405 256,08	1 532 640,23
	105	405 256,96	1 532 620,68
3.4.7	21	405 257,45	1 532 643,27
	22	405 257,53	1 532 647,81
	23	405 247,02	1 532 648,17
	109	405 247,14	1 532 643,41
	21	405 257,45	1 532 643,27
3.4.8	113	405 239,45	1 532 620,65
	112	405 239,44	1 532 627,15
	114	405 234,88	1 532 627,14
	115	405 230,64	1 532 627,14
	116	405 226,74	1 532 627,13
	117	405 222,64	1 532 627,12
	118	405 218,84	1 532 627,12
	119	405 214,84	1 532 627,11
	120	405 210,84	1 532 627,10
	121	405 207,04	1 532 627,10
	36	405 202,69	1 532 627,08
	37	405 202,86	1 532 621,26
	113	405 239,45	1 532 620,65
3.4.9	110	405 239,13	1 532 639,25
	24	405 234,80	1 532 648,59
	25	405 226,95	1 532 648,86
	122	405 226,93	1 532 648,24
	123	405 222,13	1 532 648,25
	124	405 218,08	1 532 648,25
	125	405 214,13	1 532 648,25
	126	405 209,83	1 532 648,26
	127	405 205,78	1 532 648,26
	33	405 201,83	1 532 648,26
	34	405 202,34	1 532 639,53
	129	405 206,44	1 532 639,49
	130	405 211,14	1 532 639,46
	131	405 215,14	1 532 639,43
	132	405 218,44	1 532 639,41
	133	405 222,49	1 532 639,38
	134	405 226,28	1 532 639,35
	135	405 230,63	1 532 639,32

	136	405 234,63	1 532 639,28
	110	405 239,13	1 532 639,25
3.4.10	122	405 226,93	1 532 648,24
	25	405 226,95	1 532 648,86
	26	405 225,77	1 532 648,90
	27	405 222,16	1 532 649,03
	123	405 222,13	1 532 648,25
	122	405 226,93	1 532 648,24
3.4.11	123	405 222,13	1 532 648,25
	27	405 222,16	1 532 649,03
	28	405 218,11	1 532 649,17
	124	405 218,08	1 532 648,25
	123	405 222,13	1 532 648,25
3.4.12	124	405 218,08	1 532 648,25
	28	405 218,11	1 532 649,17
	29	405 214,14	1 532 649,30
	125	405 214,13	1 532 648,25
	124	405 218,08	1 532 648,25
3.4.13	125	405 214,13	1 532 648,25
	29	405 214,14	1 532 649,30
	30	405 209,86	1 532 649,45
	126	405 209,83	1 532 648,26
	125	405 214,13	1 532 648,25
3.4.14	126	405 209,83	1 532 648,26
	30	405 209,86	1 532 649,45
	31	405 205,85	1 532 649,59
	127	405 205,78	1 532 648,26
	126	405 209,83	1 532 648,26
3.4.15	127	405 205,78	1 532 648,26
	31	405 205,85	1 532 649,59
	32	405 201,93	1 532 649,66
	33	405 201,83	1 532 648,26
	127	405 205,78	1 532 648,26
3.4.16	3	405 157,85	1 532 540,96
	97	405 158,42	1 532 552,49
	43	405 152,93	1 532 552,69
	1	405 149,07	1 532 547,68
	2	405 156,30	1 532 542,13
	3	405 157,85	1 532 540,96
3.4.17		3.4.17(1)	
	135	405 230,63	1 532 639,32
	1	405 230,63	1 532 633,32
	2	405 234,75	1 532 633,28
	111	405 239,29	1 532 633,25
	110	405 239,13	1 532 639,25
	136	405 234,63	1 532 639,28
	135	405 230,63	1 532 639,32
		3.4.17(2)	
	3	405 222,56	1 532 633,38
	4	405 218,64	1 532 633,41
	118	405 218,84	1 532 627,12
	117	405 222,64	1 532 627,12
	116	405 226,74	1 532 627,13
	5	405 226,51	1 532 633,35
	3	405 222,56	1 532 633,38
ИЗМ 14.11			
3.9.1	82	405 102,59	1 532 471,11
	209	405 102,50	1 532 481,55
	210	405 080,59	1 532 482,86
	90	405 084,00	1 532 451,18
	79	405 085,44	1 532 450,11
	80	405 090,09	1 532 460,94
	81	405 094,52	1 532 460,43
	82	405 102,59	1 532 471,11

3.9.2	68	405 078,44	1 532 557,34
	67	405 078,39	1 532 588,74
	254	405 061,56	1 532 584,59
	253	405 061,76	1 532 577,61
	252	405 062,13	1 532 565,98
	246	405 062,40	1 532 557,43
	68	405 078,44	1 532 557,34
3.9.3	209	405 102,50	1 532 481,55
	211	405 102,44	1 532 489,85
	212	405 101,70	1 532 520,30
	213	405 098,34	1 532 520,64
	214	405 083,49	1 532 491,18
	215	405 080,63	1 532 485,51
	216	405 068,92	1 532 462,34
	90	405 084,00	1 532 451,18
	210	405 080,59	1 532 482,86
	209	405 102,50	1 532 481,55
	3.9.4	137	405 138,48
73		405 136,74	1 532 523,75
217		405 126,16	1 532 524,37
218		405 115,84	1 532 525,16
219		405 106,04	1 532 525,39
220		405 101,18	1 532 525,80
221		405 090,96	1 532 526,67
222		405 085,29	1 532 527,16
223		405 082,52	1 532 527,63
224		405 078,81	1 532 528,15
225		405 073,14	1 532 527,06
226		405 060,85	1 532 526,86
227		405 055,45	1 532 527,71
228		405 054,93	1 532 523,63
229		405 049,51	1 532 522,32
230		405 046,53	1 532 521,60
231		405 048,42	1 532 519,17
232		405 058,51	1 532 518,93
233		405 058,34	1 532 524,15
234		405 068,21	1 532 523,40
235		405 079,16	1 532 522,60
213		405 098,34	1 532 520,64
212		405 101,70	1 532 520,30
211		405 102,44	1 532 489,85
209		405 102,50	1 532 481,55
82		405 102,59	1 532 471,11
236		405 109,03	1 532 479,62
237		405 108,70	1 532 490,06
238		405 108,35	1 532 518,47
239		405 110,21	1 532 520,45
240		405 118,06	1 532 520,20
76		405 127,44	1 532 519,55
137		405 138,48	1 532 518,58
3.9.5	266	405 049,25	1 532 476,89
	265	405 046,90	1 532 479,20
	264	405 038,35	1 532 487,49
	263	405 028,21	1 532 498,01
	262	405 018,68	1 532 509,28
	261	405 008,77	1 532 522,45
	275	405 008,11	1 532 522,42
	88	405 009,49	1 532 520,29
	268	405 014,19	1 532 511,42
	268	405 015,95	1 532 509,16
	119	405 025,25	1 532 497,46
	267	405 033,60	1 532 488,48

	266	405 049,25	1 532 476,89	
3.9.6	71	405 118,53	1 532 553,84	
	70	405 116,39	1 532 557,55	
	69	405 086,11	1 532 558,64	
	68	405 078,44	1 532 557,34	
	246	405 062,40	1 532 557,43	
	247	405 053,27	1 532 557,48	
	248	405 053,15	1 532 557,38	
	249	405 041,14	1 532 548,16	
	250	405 041,80	1 532 545,73	
	251	405 054,30	1 532 554,90	
	245	405 071,70	1 532 554,73	
	244	405 088,91	1 532 555,12	
	243	405 101,52	1 532 554,54	
	242	405 102,68	1 532 554,49	
	71	405 118,53	1 532 553,84	
	3.9.7	252	405 062,13	1 532 565,98
253		405 061,76	1 532 577,61	
254		405 061,56	1 532 584,59	
85		405 054,10	1 532 582,71	
255		405 057,12	1 532 575,99	
256		405 060,55	1 532 568,35	
252		405 062,13	1 532 565,98	
3.9.8		216	405 068,92	1 532 462,34
	215	405 080,63	1 532 485,51	
	214	405 083,49	1 532 491,18	
	213	405 098,34	1 532 520,64	
	235	405 079,16	1 532 522,60	
	234	405 068,21	1 532 523,40	
	233	405 058,34	1 532 524,15	
	232	405 058,51	1 532 518,93	
	231	405 048,42	1 532 519,17	
	230	405 046,53	1 532 521,60	
	229	405 049,51	1 532 522,32	
	228	405 054,93	1 532 523,63	
	227	405 055,45	1 532 527,71	
	226	405 060,85	1 532 526,86	
	225	405 073,14	1 532 527,06	
	245	405 071,70	1 532 554,73	
	251	405 054,30	1 532 554,90	
	250	405 041,80	1 532 545,73	
	249	405 041,14	1 532 548,16	
	258	405 031,09	1 532 540,44	
	259	405 025,27	1 532 535,75	
	260	405 008,99	1 532 522,62	
	261	405 008,77	1 532 522,45	
	262	405 018,68	1 532 509,28	
	263	405 028,21	1 532 498,01	
	264	405 038,35	1 532 487,49	
	265	405 046,90	1 532 479,20	
	266	405 049,25	1 532 476,89	
	216	405 068,92	1 532 462,34	
	3.10.2	75	405 138,49	1 532 518,58
		76	405 142,17	1 532 523,45
		138	405 136,7	1 532 523,75
73		405 136,74	1 532 523,75	
137		405 138,48	1 532 518,58	
3.10.3	75	405 138,49	1 532 518,58	
	76	405 142,17	1 532 523,45	
	2	405 156,30	1 532 542,13	
	1	405 149,07	1 532 547,68	
	43	405 152,93	1 532 552,69	
	139	405 138,59	1 532 553,22	

	138	405 136,74	1 532 523,75
	76	405 142,17	1 532 523,45
3.10.4	138	405 136,74	1 532 523,75
	139	405 138,59	1 532 553,22
	73	405 126,57	1 532 553,56
	71	405 118,53	1 532 553,84
	72	405 126,39	1 532 540,93
	138	405 136,74	1 532 523,75
3.10.5	43	405 152,93	1 532 552,69
	42	405 155,57	1 532 556,13
	70	405 116,39	1 532 557,55
	71	405 118,53	1 532 553,84
	73	405 126,57	1 532 553,56
	139	405 138,59	1 532 553,22
	43	405 152,93	1 532 552,69
3.10.6	42	405 155,57	1 532 556,13
	41	405 160,79	1 532 562,93
	141	405 091,87	1 532 565,18
	142	405 088,72	1 532 565,25
	143	405 083,62	1 532 565,23
	144	405 083,64	1 532 570,24
	145	405 078,84	1 532 570,07
	146	405 079,05	1 532 586,65
	147	405 079,12	1 532 588,92
	67	405 078,39	1 532 588,74
	68	405 078,44	1 532 557,34
	69	405 086,11	1 532 558,64
	278	405 086,26	1 532 561,76
	279	405 113,64	1 532 562,11
	70	405 116,39	1 532 557,55
	42	405 155,57	1 532 556,13
3.10.7	39	405 204,60	1 532 564,45
	40	405 162,80	1 532 565,54
	41	405 160,79	1 532 562,93
	141	405 091,87	1 532 565,18
	142	405 088,72	1 532 565,25
	152	405 088,71	1 532 570,38
	144	405 083,64	1 532 570,24
	145	405 078,84	1 532 570,07
	146	405 079,05	1 532 586,65
	151	405 114,32	1 532 586,19
	150	405 114,52	1 532 597,72
	66	405 137,07	1 532 603,31
	149	405 137,04	1 532 611,82
	148	405 161,04	1 532 611,13
	38	405 203,21	1 532 609,68
	39	405 204,60	1 532 564,45
		Вырез 1	
	153	405 164,48	1 532 584,79
	154	405 164,38	1 532 590,93
	155	405 160,08	1 532 591,06
	156	405 160,17	1 532 584,93
	153	405 164,48	1 532 584,79
		Вырез 2	
	157	405 119,41	1 532 571,69
	158	405 119,63	1 532 578,20
	159	405 113,69	1 532 578,41
	160	405 113,46	1 532 571,89
	157	405 119,41	1 532 571,69
3.10.8	151	405 114,32	1 532 586,19
	150	405 114,52	1 532 597,72
	147	405 079,12	1 532 588,92
	146	405 079,05	1 532 586,65

3.10.9	151	405 114,32	1 532 586,19	
	38	405 203,21	1 532 609,68	
	37	405 202,86	1 532 621,26	
	161	405 151,25	1 532 622,10	
	162	405 151,03	1 532 619,42	
	163	405 157,67	1 532 619,28	
	164	405 157,67	1 532 617,01	
	165	405 160,93	1 532 617,09	
	148	405 161,04	1 532 611,13	
	38	405 203,21	1 532 609,68	
3.10.10	37	405 202,86	1 532 621,26	
	36	405 202,69	1 532 627,08	
	166	405 198,54	1 532 627,09	
	167	405 194,54	1 532 627,08	
	168	405 190,64	1 532 627,07	
	169	405 186,64	1 532 627,06	
	170	405 182,54	1 532 627,05	
	171	405 178,54	1 532 627,05	
	172	405 174,49	1 532 627,04	
	173	405 170,24	1 532 627,04	
	174	405 166,64	1 532 627,02	
	175	405 161,74	1 532 627,02	
	175	405 157,46	1 532 627,02	
	177	405 151,25	1 532 627,00	
	161	405 151,25	1 532 622,10	
	37	405 202,86	1 532 621,26	
	3.10.11	148	405 161,04	1 532 611,13
		165	405 160,93	1 532 617,09
		164	405 157,67	1 532 617,01
		163	405 157,67	1 532 619,28
162		405 151,03	1 532 619,42	
161		405 151,25	1 532 622,10	
177		405 151,25	1 532 627,00	
179		405 151,64	1 532 639,91	
180		405 150,14	1 532 639,80	
183		405 149,93	1 532 648,31	
57		405 149,88	1 532 649,65	
58		405 144,94	1 532 649,77	
182		405 144,94	1 532 648,71	
183		405 149,68	1 532 648,49	
184		405 149,24	1 532 638,92	
185		405 137,30	1 532 639,37	
61		405 137,20	1 532 649,08	
63		405 137,20	1 532 636,59	
64		405 137,13	1 532 634,51	
65		405 137,07	1 532 618,92	
149		405 137,04	1 532 611,82	
148		405 161,04	1 532 611,13	
3.10.12		34	405 202,34	1 532 639,53
		33	405 201,83	1 532 648,26
		185	405 198,03	1 532 648,27
	186	405 193,63	1 532 648,27	
	187	405 189,53	1 532 648,28	
	188	405 185,63	1 532 648,28	
	189	405 181,73	1 532 648,28	
	190	405 177,73	1 532 648,28	
	191	405 174,08	1 532 648,29	
	192	405 169,33	1 532 648,28	
	193	405 165,83	1 532 648,29	
	194	405 161,73	1 532 648,29	
	195	405 157,73	1 532 648,29	
	196	405 153,53	1 532 648,30	
	183	405 149,93	1 532 648,31	

	180	405 150,14	1 532 639,80
	179	405 151,64	1 532 639,91
	197	405 157,54	1 532 639,87
	198	405 162,04	1 532 639,83
	199	405 166,04	1 532 639,80
	200	405 170,64	1 532 639,76
	201	405 174,74	1 532 639,73
	202	405 178,74	1 532 639,71
	203	405 182,94	1 532 639,68
	204	405 186,54	1 532 639,65
	205	405 190,34	1 532 639,62
	206	405 194,44	1 532 639,59
	207	405 198,44	1 532 639,56
	34	405 202,34	1 532 639,53
3.10.13	33	405 201,83	1 532 648,26
	32	405 201,93	1 532 649,66
	44	405 198,07	1 532 649,66
	185	405 198,03	1 532 648,27
	33	405 201,83	1 532 648,26
3.10.14	185	405 198,03	1 532 648,27
	44	405 198,07	1 532 649,66
	45	405 193,65	1 532 649,66
	186	405 193,63	1 532 648,27
	185	405 198,03	1 532 648,27
3.10.15	186	405 193,63	1 532 648,27
	45	405 193,65	1 532 649,66
	46	405 189,59	1 532 649,66
	187	405 189,53	1 532 648,28
	186	405 193,63	1 532 648,27
3.10.16	187	405 189,53	1 532 648,28
	46	405 189,59	1 532 649,66
	47	405 185,68	1 532 649,66
	188	405 185,63	1 532 648,28
	187	405 189,53	1 532 648,28
3.10.17	188	405 185,63	1 532 648,28
	47	405 185,68	1 532 649,66
	48	405 181,80	1 532 649,66
	189	405 181,73	1 532 648,28
	188	405 185,63	1 532 648,28
3.10.18	189	405 181,73	1 532 648,28
	48	405 181,80	1 532 649,66
	49	405 177,83	1 532 649,66
	190	405 177,73	1 532 648,28
	189	405 181,73	1 532 648,28
3.10.19	190	405 177,73	1 532 648,28
	49	405 177,83	1 532 649,66
	50	405 174,16	1 532 649,66
	191	405 174,08	1 532 648,29
	190	405 177,73	1 532 648,28
3.10.20	191	405 174,08	1 532 648,29
	50	405 174,16	1 532 649,66
	51	405 169,46	1 532 649,65
	192	405 169,33	1 532 648,28
	191	405 174,08	1 532 648,29
3.10.21	192	405 169,33	1 532 648,28
	51	405 169,46	1 532 649,65
	52	405 165,85	1 532 649,65
	193	405 165,83	1 532 648,29
	192	405 169,33	1 532 648,28
3.10.22	193	405 165,83	1 532 648,29
	52	405 165,85	1 532 649,65
	53	405 162,11	1 532 649,65
	54	405 161,78	1 532 649,65

	194	405 161,73	1 532 648,29
	193	405 165,83	1 532 648,29
3.10.23	194	405 161,73	1 532 648,29
	54	405 161,78	1 532 649,65
	55	405 157,78	1 532 649,65
	195	405 157,73	1 532 648,29
	194	405 161,73	1 532 648,29
3.10.24	195	405 157,73	1 532 648,29
	55	405 157,78	1 532 649,65
	56	405 153,60	1 532 649,66
	196	405 153,53	1 532 648,30
	195	405 157,73	1 532 648,29
3.10.25	196	405 153,53	1 532 648,30
	56	405 153,60	1 532 649,66
	57	405 149,88	1 532 649,65
	183	405 149,93	1 532 648,31
	196	405 153,53	1 532 648,30
3.10.26		3.10.26(1)	
	170	405 182,54	1 532 627,05
	1	405 182,75	1 532 633,67
	2	405 186,59	1 532 633,65
	204	405 186,54	1 532 639,65
	203	405 182,94	1 532 639,68
	202	405 178,74	1 532 639,71
	3	405 178,65	1 532 633,71
	171	405 178,54	1 532 627,05
	170	405 182,54	1 532 627,05
		3.10.26(2)	
	175	405 157,46	1 532 627,02
	5	405 157,50	1 532 633,86
	197	405 157,54	1 532 639,87
	179	405 151,64	1 532 639,91
	6	405 151,46	1 532 633,91
	177	405 151,25	1 532 627,00
	175	405 157,46	1 532 627,02
:3Y1	1	405 755,82	1 532 437,42
	2	405 752,62	1 532 441,98
	3	405 756,60	1 532 444,94
	4	405 787,80	1 532 468,11
	5	405 814,64	1 532 488,12
	6	405 814,11	1 532 488,81
	7	405 754,94	1 532 445,42
	8	405 749,81	1 532 446,89
	9	405 739,21	1 532 440,45
	10	405 731,81	1 532 440,53
	11	405 726,79	1 532 440,85
	12	405 726,72	1 532 446,37
	13	405 726,55	1 532 460,17
	14	405 622,43	1 532 462,04
	15	405 611,63	1 532 462,32
	16	405 611,66	1 532 463,64
	17	405 602,67	1 532 463,87
	18	405 602,63	1 532 462,48
	19	405 531,68	1 532 464,19
	20	405 531,71	1 532 465,58
	21	405 522,71	1 532 465,80
	22	405 522,68	1 532 464,34
	23	405 484,31	1 532 465,33
	24	405 419,45	1 532 466,90
	25	405 419,48	1 532 469,50
	27	405 412,28	1 532 469,65
	28	405 390,77	1 532 470,10
	29	405 390,76	1 532 469,75

	30	405 357,90	1 532 470,34
	31	405 355,75	1 532 470,08
	32	405 349,29	1 532 468,24
	33	405 375,21	1 532 467,85
	34	405 375,17	1 532 465,25
	35	405 386,77	1 532 465,08
	36	405 386,81	1 532 467,69
	37	405 412,25	1 532 467,30
	38	405 412,17	1 532 459,87
	39	405 476,93	1 532 458,31
	40	405 476,86	1 532 455,31
	41	405 490,02	1 532 454,99
	42	405 490,10	1 532 457,99
	43	405 522,50	1 532 457,21
	44	405 522,47	1 532 455,74
	45	405 531,47	1 532 455,61
	46	405 531,50	1 532 456,99
	47	405 554,90	1 532 456,43
	48	405 554,83	1 532 453,42
	49	405 564,99	1 532 453,18
	50	405 565,06	1 532 456,18
	51	405 601,86	1 532 455,30
	52	405 601,82	1 532 453,91
	53	405 611,43	1 532 453,67
	54	405 611,46	1 532 455,06
	55	405 622,20	1 532 454,80
	56	405 652,40	1 532 453,69
	57	405 652,34	1 532 451,16
	58	405 662,50	1 532 450,91
	59	405 662,56	1 532 453,45
	60	405 719,20	1 532 452,81
	61	405 719,29	1 532 445,95
	62	405 719,44	1 532 433,78
	63	405 731,63	1 532 433,11
	64	405 741,59	1 532 433,11
	65	405 750,91	1 532 438,83
	1	405 755,82	1 532 437,42
Изм 13.5	30	405 357,90	1 532 470,34
	78	405 357,99	1 532 475,25
	77	405 356,53	1 532 475,27
	76	405 356,59	1 532 479,50
	75	405 334,56	1 532 479,83
	74	405 334,52	1 532 477,01
	73	405 331,90	1 532 477,05
	72	405 328,47	1 532 477,13
	84	405 328,23	1 532 470,41
	85	405 331,59	1 532 470,29
86	405 341,54	1 532 469,76	
87	405 341,58	1 532 472,59	
88	405 349,35	1 532 472,47	
32	405 349,29	1 532 468,24	
31	405 355,75	1 532 470,08	
30	405 357,90	1 532 470,34	
:3У2	1	405 912,50	1 532 431,86
	2	405 905,00	1 532 442,15
	3	405 903,95	1 532 443,56
	4	405 900,60	1 532 448,15
	5	405 903,01	1 532 449,86
	6	405 900,46	1 532 453,58
	7	405 897,05	1 532 458,50
	8	405 893,70	1 532 463,39
	9	405 893,30	1 532 463,96
	10	405 888,25	1 532 461,08

	11	405 880,96	1 532 456,04	
	12	405 863,87	1 532 444,19	
	13	405 856,58	1 532 439,15	
	14	405 845,68	1 532 430,81	
	15	405 862,38	1 532 408,13	
	16	405 868,54	1 532 400,48	
	1	405 912,50	1 532 431,86	
:3Y5.1	38	405 203,21	1 532 609,68	
	39	405 204,60	1 532 564,45	
	40	405 162,80	1 532 565,54	
	41	405 160,79	1 532 562,93	
	91	405 210,61	1 532 561,29	
	104	405 237,60	1 532 560,41	
	15	405 237,03	1 532 553,19	
	16	405 237,00	1 532 552,25	
	17	405 248,67	1 532 551,86	
	18	405 255,82	1 532 551,50	
	19	405 255,80	1 532 559,69	
	20	405 257,10	1 532 604,36	
	105	405 257,34	1 532 612,49	
	106	405 256,08	1 532 640,23	
	107	405 249,35	1 532 639,63	
	108	405 248,58	1 532 608,13	
	38	405 203,21	1 532 609,68	
		Вырез 1		
		269	405 232,26	1 532 582,40
		270	405 236,47	1 532 582,30
		271	405 236,57	1 532 588,67
		272	405 232,38	1 532 588,75
		273	405 228,36	1 532 588,83
		274	405 228,23	1 532 582,49
		269	405 232,26	1 532 582,40
	:3Y5.2		:3Y5.2(1)	
		15	405 237,03	1 532 553,19
		104	405 237,60	1 532 560,41
91		405 210,61	1 532 561,29	
41		405 160,79	1 532 562,93	
42		405 155,57	1 532 556,13	
14		405 225,28	1 532 553,61	
15		405 237,03	1 532 553,19	
		:3Y5.2(2)		
		108	405 248,58	1 532 608,13
		107	405 249,35	1 532 639,63
		106	405 256,08	1 532 640,23
		105	405 257,34	1 532 612,49
		21	405 257,45	1 532 643,27
		109	405 247,14	1 532 643,41
		23	405 247,02	1 532 648,17
		24	405 234,80	1 532 648,59
		110	405 239,13	1 532 639,25
		136	405 234,63	1 532 639,28
		135	405 230,63	1 532 639,32
		122	405 230,63	1 532 633,32
		123	405 234,75	1 532 633,28
		111	405 239,29	1 532 633,25
		112	405 239,44	1 532 627,15
		113	405 239,45	1 532 620,65
		37	405 202,86	1 532 621,26
		38	405 203,21	1 532 609,68
		108	405 248,58	1 532 608,13
		:3Y5.2(3)		
	114	405 222,56	1 532 633,38	
	119	405 218,64	1 532 633,41	

	118	405 218,84	1 532 627,12
	117	405 222,64	1 532 627,12
	116	405 226,74	1 532 627,13
	115	405 226,51	1 532 633,35
	114	405 222,56	1 532 633,38
	:3Y5.2(4)		
	125	405 214,13	1 532 648,25
	29	405 214,14	1 532 649,30
	30	405 209,86	1 532 649,45
	126	405 209,83	1 532 648,26
	125	405 214,13	1 532 648,25
	:3Y5.2(5)		
	95	405 186,15	1 532 520,65
	101	405 187,51	1 532 552,01
	100	405 180,82	1 532 552,34
	99	405 176,46	1 532 552,27
	5	405 177,01	1 532 526,48
	6	405 184,59	1 532 520,75
	95	405 186,15	1 532 520,65
:3Y4	8	405 520,93	1 532 759,80
	9	405 493,53	1 532 796,95
	10	405 481,46	1 532 788,96
	11	405 474,94	1 532 784,24
	12	405 471,66	1 532 781,86
	13	405 458,19	1 532 772,10
	49	405 481,97	1 532 736,85
	50	405 487,62	1 532 737,30
	8	405 520,93	1 532 759,80
:3Y5	8	405 520,93	1 532 759,80
	51	405 553,19	1 532 781,59
	52	405 527,58	1 532 819,50
	9	405 493,53	1 532 796,95
	8	405 520,93	1 532 759,80
:3Y6	54	405 496,94	1 532 704,13
	55	405 515,52	1 532 703,94
	56	405 541,52	1 532 703,68
	57	405 541,47	1 532 697,38
	136	405 541,45	1 532 694,82
	137	405 556,19	1 532 694,82
	138	405 556,18	1 532 681,46
	5	405 559,71	1 532 681,39
	6	405 559,30	1 532 717,99
	7	405 551,71	1 532 718,07
	8	405 520,93	1 532 759,80
	50	405 487,62	1 532 737,30
	49	405 481,97	1 532 736,85
	13	405 458,19	1 532 772,10
	90	405 445,44	1 532 762,89
	91	405 463,14	1 532 738,53
	92	405 468,96	1 532 730,63
	93	405 465,71	1 532 725,86
	72	405 464,21	1 532 724,50
	73	405 484,97	1 532 725,68
	94	405 484,20	1 532 710,27
	139	405 483,75	1 532 694,83
	140	405 496,87	1 532 694,83
	54	405 496,94	1 532 704,13
:3Y7	81	405 384,91	1 532 698,12
	82	405 402,10	1 532 712,53
	83	405 395,09	1 532 724,62
	62	405 391,07	1 532 729,84

	61	405 385,75	1 532 733,63
	60	405 366,15	1 532 719,15
	59	405 364,54	1 532 719,44
	21	405 362,43	1 532 717,69
	22	405 362,41	1 532 716,65
	84	405 364,09	1 532 714,73
	23	405 362,34	1 532 713,21
	24	405 362,17	1 532 705,47
	25	405 362,10	1 532 702,01
	141	405 362,04	1 532 694,85
	142	405 382,60	1 532 694,85
	81	405 384,91	1 532 698,12
:3Y8	:3Y8(1)		
	27	405 366,65	1 532 685,13
	85	405 369,55	1 532 681,39
	86	405 370,88	1 532 682,56
	87	405 376,17	1 532 682,22
	1	405 379,71	1 532 684,88
	27	405 366,65	1 532 685,13
	:3Y8(2)		
	25	405 362,10	1 532 702,01
	24	405 362,17	1 532 705,47
	88	405 360,37	1 532 704,07
	25	405 362,10	1 532 702,01
	:3Y8(3)		
	22	405 362,41	1 532 716,65
	21	405 362,43	1 532 717,69
89	405 361,89	1 532 717,24	
22	405 362,41	1 532 716,65	
:3Y9	:3Y9(1)		
	95	405 422,94	1 532 757,13
	15	405 416,90	1 532 765,04
	16	405 387,90	1 532 744,04
	17	405 377,50	1 532 758,15
	18	405 369,74	1 532 752,36
	58	405 372,48	1 532 748,70
	20	405 362,93	1 532 741,56
	21	405 362,43	1 532 717,69
	59	405 364,54	1 532 719,44
	60	405 366,15	1 532 719,15
	61	405 385,75	1 532 733,63
	62	405 391,07	1 532 729,84
	63	405 411,69	1 532 745,73
	64	405 415,84	1 532 751,96
	95	405 422,94	1 532 757,13
	63	405 411,69	1 532 745,73
	64	405 415,84	1 532 751,96
	95	405 422,94	1 532 757,13
	:3Y9(2)		
	23	405 362,34	1 532 713,21
	84	405 364,09	1 532 714,73
	22	405 362,41	1 532 716,65
	23	405 362,34	1 532 713,21
:3Y9(3)			
27	405 366,65	1 532 685,13	
96	405 361,75	1 532 685,23	
26	405 361,88	1 532 691,28	
27	405 366,65	1 532 685,13	
:3Y10	97	405 441,27	1 532 760,04
	98	405 437,77	1 532 764,64
	99	405 437,07	1 532 765,54

	100	405 433,83	1 532 765,07
	95	405 422,94	1 532 757,13
	14	405 428,78	1 532 749,48
	97	405 441,27	1 532 760,04
:3Y11	95	405 422,94	1 532 757,13
	64	405 415,84	1 532 751,96
	65	405 425,39	1 532 736,79
	66	405 430,45	1 532 735,28
	67	405 436,08	1 532 727,91
	68	405 437,66	1 532 723,74
	69	405 447,29	1 532 724,24
	70	405 458,59	1 532 722,96
	71	405 464,10	1 532 723,75
	72	405 464,21	1 532 724,50
	93	405 465,71	1 532 725,86
	92	405 468,96	1 532 730,63
	91	405 463,14	1 532 738,53
	90	405 445,44	1 532 762,89
	97	405 441,27	1 532 760,04
	14	405 428,78	1 532 749,48
	95	405 422,94	1 532 757,13
:3Y12	5	405 559,71	1 532 681,39
	42	405 579,45	1 532 680,92
	43	405 579,65	1 532 754,07
	44	405 579,77	1 532 777,96
	28	405 595,40	1 532 789,57
	29	405 580,58	1 532 810,77
	101	405 580,01	1 532 810,36
	30	405 575,17	1 532 806,90
	31	405 562,04	1 532 825,60
	102	405 554,34	1 532 820,79
	103	405 548,75	1 532 817,39
	104	405 541,14	1 532 828,48
	52	405 527,58	1 532 819,50
	51	405 553,19	1 532 781,59
	8	405 520,93	1 532 759,80
	7	405 551,71	1 532 718,07
	6	405 559,30	1 532 717,99
	5	405 559,71	1 532 681,39
:3Y13	34	405 495,34	1 532 814,37
	35	405 493,55	1 532 816,16
	36	405 428,37	1 532 770,43
	37	405 424,68	1 532 775,16
	38	405 414,91	1 532 768,03
	39	405 394,18	1 532 752,92
	40	405 388,58	1 532 759,91
	41	405 385,47	1 532 764,11
	17	405 377,50	1 532 758,15
	16	405 387,90	1 532 744,04
	15	405 416,90	1 532 765,04
	95	405 422,94	1 532 757,13
	100	405 433,83	1 532 765,07
	99	405 437,07	1 532 765,54
	105	405 432,77	1 532 771,64
	106	405 473,16	1 532 799,45
	34	405 495,34	1 532 814,37
:3Y14	45	405 645,60	1 532 679,61
	46	405 667,08	1 532 696,18
	47	405 612,75	1 532 771,72
	48	405 588,76	1 532 753,99
	43	405 579,65	1 532 754,07

	42	405 579,45	1 532 680,92
	107	405 593,12	1 532 680,65
	108	405 593,45	1 532 698,69
	109	405 645,94	1 532 697,71
	45	405 645,60	1 532 679,61
	Вырез 1 из 1		
	110	405 625,99	1 532 718,08
	111	405 627,38	1 532 737,94
	112	405 620,09	1 532 738,45
	113	405 593,23	1 532 740,31
	114	405 592,20	1 532 725,43
	115	405 591,85	1 532 720,45
	110	405 625,99	1 532 718,08
:3Y15	45	405 645,60	1 532 679,61
	109	405 645,94	1 532 697,71
	108	405 593,45	1 532 698,69
	107	405 593,12	1 532 680,65
	45	405 645,60	1 532 679,61
:3Y16	47	405 612,75	1 532 771,72
	116	405 600,58	1 532 788,64
	28	405 595,40	1 532 789,57
	44	405 579,77	1 532 777,96
	43	405 579,65	1 532 754,07
	48	405 588,76	1 532 753,99
	47	405 612,75	1 532 771,72
:3Y17	120	405 634,72	1 532 678,81
	121	405 634,73	1 532 679,81
	122	405 603,89	1 532 680,39
	123	405 603,87	1 532 679,39
	120	405 634,72	1 532 678,81
:3Y18	124	405 456,62	1 532 867,99
	125	405 485,73	1 532 889,72
	136	405 473,24	1 532 882,89
	135	405 453,95	1 532 871,85
	124	405 456,62	1 532 867,99
:3Y19	137	405 492,59	1 532 893,47
	126	405 492,04	1 532 894,43
	125	405 485,73	1 532 889,72
	138	405 490,07	1 532 892,09
	137	405 492,59	1 532 893,47
:3Y20	130	405 474,11	1 532 926,04
	131	405 453,67	1 532 912,76
	136	405 473,24	1 532 882,89
	125	405 485,73	1 532 889,72
	126	405 492,04	1 532 894,43
	130	405 474,11	1 532 926,04
:3Y21	127	405 512,16	1 532 909,46
	128	405 493,07	1 532 935,95
	129	405 489,49	1 532 936,24
	130	405 474,11	1 532 926,04
	126	405 492,04	1 532 894,43
	127	405 512,16	1 532 909,46
:3Y22	126	405 492,04	1 532 894,43
	137	405 492,59	1 532 893,47
	138	405 494,16	1 532 894,52
	139	405 498,34	1 532 897,29
	140	405 513,63	1 532 907,43
	127	405 512,16	1 532 909,46
	126	405 492,04	1 532 894,43

:3Y23	:3Y23(1)			
	138	405 556,18	1 532 681,46	
	137	405 556,19	1 532 694,82	
	136	405 541,45	1 532 694,82	
	3	405 541,35	1 532 681,67	
	4	405 551,70	1 532 681,47	
	138	405 556,18	1 532 681,46	
	:3Y23(2)			
	2	405 496,77	1 532 682,43	
	140	405 496,87	1 532 694,83	
	139	405 483,75	1 532 694,83	
	74	405 483,41	1 532 683,06	
	75	405 466,71	1 532 683,35	
	76	405 462,11	1 532 685,67	
	77	405 445,66	1 532 686,76	
	78	405 435,84	1 532 687,47	
	79	405 423,30	1 532 688,26	
	53	405 384,62	1 532 688,57	
	1	405 379,71	1 532 684,88	
	2	405 496,77	1 532 682,43	
:3Y24	74	405 483,41	1 532 683,06	
	139	405 483,75	1 532 694,83	
	145	405 462,47	1 532 694,83	
	76	405 462,11	1 532 685,67	
	75	405 466,71	1 532 683,35	
	74	405 483,41	1 532 683,06	
:3Y25	139	405 483,75	1 532 694,83	
	94	405 484,20	1 532 710,27	
	73	405 484,97	1 532 725,68	
	72	405 464,21	1 532 724,50	
	71	405 464,10	1 532 723,75	
	70	405 458,59	1 532 722,96	
	146	405 458,71	1 532 714,57	
	147	405 463,24	1 532 714,25	
	145	405 462,47	1 532 694,83	
	139	405 483,75	1 532 694,83	
	:3Y26	145	405 462,47	1 532 694,83
		147	405 463,24	1 532 714,25
146		405 458,71	1 532 714,57	
70		405 458,59	1 532 722,96	
69		405 447,29	1 532 724,24	
148		405 447,13	1 532 715,03	
149		405 446,43	1 532 708,48	
150		405 445,99	1 532 696,08	
144		405 445,95	1 532 694,84	
145		405 462,47	1 532 694,83	
:3Y27	76	405 462,11	1 532 685,67	
	145	405 462,47	1 532 694,83	
	144	405 445,95	1 532 694,84	
	77	405 445,66	1 532 686,76	
	76	405 462,11	1 532 685,67	
:3Y28	77	405 445,66	1 532 686,76	
	144	405 445,95	1 532 694,84	
	143	405 423,75	1 532 694,84	
	79	405 423,30	1 532 688,26	
	78	405 435,84	1 532 687,47	
	77	405 445,66	1 532 686,76	
:3Y29	144	405 445,95	1 532 694,84	
	150	405 445,99	1 532 696,08	
	149	405 446,43	1 532 708,48	
	148	405 447,13	1 532 715,03	
	69	405 447,29	1 532 724,24	
	68	405 437,66	1 532 723,74	

	151	405 438,64	1 532 721,24
	152	405 433,42	1 532 719,19
	153	405 428,26	1 532 717,17
	154	405 427,56	1 532 718,99
	155	405 425,14	1 532 717,94
	156	405 425,24	1 532 716,73
	143	405 423,75	1 532 694,84
	144	405 445,95	1 532 694,84
:3Y30	143	405 423,75	1 532 694,84
	156	405 425,24	1 532 716,73
	155	405 425,14	1 532 717,94
	158	405 421,50	1 532 716,34
	159	405 416,20	1 532 715,33
	160	405 411,89	1 532 713,43
	161	405 410,70	1 532 716,03
	162	405 403,20	1 532 713,93
	82	405 402,10	1 532 712,53
	81	405 384,91	1 532 698,12
	142	405 382,60	1 532 694,85
	143	405 423,75	1 532 694,84
:3Y31	79	405 423,30	1 532 688,26
	143	405 423,75	1 532 694,84
	142	405 382,60	1 532 694,85
	80	405 381,42	1 532 693,17
	53	405 384,62	1 532 688,57
	79	405 423,30	1 532 688,26
:3Y32	141	405 362,04	1 532 694,85
	26	405 361,88	1 532 691,28
	27	405 366,65	1 532 685,13
	1	405 379,71	1 532 684,88
	53	405 384,62	1 532 688,57
	80	405 381,42	1 532 693,17
	142	405 382,60	1 532 694,85
	141	405 362,04	1 532 694,85
:3Y33	3	405 541,35	1 532 681,67
	136	405 541,45	1 532 694,82
	140	405 496,87	1 532 694,83
	2	405 496,77	1 532 682,43
	3	405 541,35	1 532 681,67
:3Y34	136	405 541,45	1 532 694,82
	57	405 541,47	1 532 697,38
	56	405 541,52	1 532 703,68
	55	405 515,52	1 532 703,94
	54	405 496,94	1 532 704,13
	140	405 496,87	1 532 694,83
	136	405 541,45	1 532 694,82
:3Y2.1	5	405 559,71	1 532 681,39
	6	405 559,30	1 532 717,99
	7	405 551,71	1 532 718,07
	8	405 520,93	1 532 759,80
	9	405 493,53	1 532 796,95
	10	405 481,46	1 532 788,96
	11	405 474,94	1 532 784,24
	12	405 471,66	1 532 781,86
	13	405 458,19	1 532 772,10
	90	405 445,44	1 532 762,89
	97	405 441,27	1 532 760,04
	14	405 428,78	1 532 749,48
	15	405 416,90	1 532 765,04
	16	405 387,90	1 532 744,04
	17	405 377,50	1 532 758,15
	18	405 369,74	1 532 752,36
	19	405 363,05	1 532 747,36

	20	405 362,93	1 532 741,56
	21	405 362,43	1 532 717,69
	22	405 362,41	1 532 716,65
	23	405 362,34	1 532 713,21
	24	405 362,17	1 532 705,47
	25	405 362,10	1 532 702,01
	141	405 362,04	1 532 694,85
	142	405 382,60	1 532 694,85
	143	405 423,75	1 532 694,84
	144	405 445,95	1 532 694,84
	145	405 462,47	1 532 694,83
	139	405 483,75	1 532 694,83
	140	405 496,87	1 532 694,83
	136	405 541,45	1 532 694,82
	137	405 556,19	1 532 694,82
	138	405 556,18	1 532 681,46
	5	405 559,71	1 532 681,39
:3Y2.2	28	405 595,40	1 532 789,57
	29	405 580,58	1 532 810,77
	30	405 575,17	1 532 806,90
	31	405 562,04	1 532 825,60
	32	405 543,33	1 532 848,39
	33	405 496,34	1 532 813,16
	34	405 495,34	1 532 814,37
	35	405 493,55	1 532 816,16
	36	405 428,37	1 532 770,43
	37	405 424,68	1 532 775,16
	38	405 414,91	1 532 768,03
	39	405 394,18	1 532 752,92
	40	405 388,58	1 532 759,91
	41	405 385,47	1 532 764,11
	17	405 377,50	1 532 758,15
	16	405 387,90	1 532 744,04
	15	405 416,90	1 532 765,04
	14	405 428,78	1 532 749,48
	97	405 441,27	1 532 760,04
	96	405 445,44	1 532 762,89
	13	405 458,19	1 532 772,10
	12	405 471,66	1 532 781,86
	11	405 474,94	1 532 784,24
	10	405 481,46	1 532 788,96
	9	405 493,53	1 532 796,95
	7	405 551,71	1 532 718,07
	6	405 559,30	1 532 717,99
	5	405 559,71	1 532 681,39
	42	405 579,45	1 532 680,92
	43	405 579,65	1 532 754,07
	44	405 579,77	1 532 777,96
	28	405 595,40	1 532 789,57
	:3Y2.3	42	405 579,45
45		405 645,60	1 532 679,61
46		405 667,08	1 532 696,18
47		405 612,75	1 532 771,72
48		405 588,76	1 532 753,99
43		405 579,65	1 532 754,07
:3Y2.4	42	405 579,45	1 532 680,92
	124	405 456,62	1 532 867,99
	125	405 485,73	1 532 889,72
	126	405 492,04	1 532 894,43
	127	405 512,16	1 532 909,46
	128	405 493,07	1 532 935,95
	129	405 489,49	1 532 936,24
	130	405 474,11	1 532 926,04

	131	405 453,67	1 532 912,76
	132	405 445,66	1 532 906,69
	133	405 435,64	1 532 898,93
	134	405 440,87	1 532 891,20
	135	405 453,95	1 532 871,85
	124	405 456,62	1 532 867,99
:3У2.5	141	405 362,04	1 532 694,85
	26	405 361,88	1 532 691,28
	27	405 366,65	1 532 685,13
	1	405 379,71	1 532 684,88
	3	405 541,35	1 532 681,67
	4	405 551,70	1 532 681,47
	138	405 556,18	1 532 681,46
	137	405 556,19	1 532 694,82
	136	405 541,45	1 532 694,82
	140	405 496,87	1 532 694,83
	139	405 483,75	1 532 694,83
	145	405 462,47	1 532 694,83
	144	405 445,95	1 532 694,84
	143	405 423,75	1 532 694,84
	142	405 382,60	1 532 694,85
	141	405 362,04	1 532 694,85

Изм 14.12

3.3 Сведения об образуемых земельных участках (на расчетный период)

Таблица № 5

Обозначение	Способ образования	Площадь, кв.м	Категория земель	Вид разрешенного использования
12.7	Образование земельного участка, путем объединения земельных участков с условными (кадастровыми) номерами 12.7.1, 12.7.2, 12.7.3, 12.7.4., 12.7.5, 12.7.6, 12.7.7, 12.7.8, 12.7.9, 12.7.10, 12.7.11, 12.7.12, 12.7.13, 12.7.14, 12.7.15, 12.7.16, 12.7.17, 12.7.18, 12.7.19, 12.7.20, 12.7.21, 12.7.22, 12.7.23, 12.7.24, 12.7.25, 12.7.26, 12.7.27, 12.7.28, 12.7.29, 12.7.30, 12.7.31, 12.7.32, 12.7.33, 12.7.34, 12.7.35, 12.7.36, 12.7.37, 12.7.38, 12.7.39, 12.7.40, 12.7.41, 12.7.42, 12.7.43, 12.7.44, 12.7.45, 12.7.46, 12.7.47, 12.7.48, 12.7.49, 12.7.50, 12.7.51, 12.7.52, 12.7.53, 12.7.54, 12.7.55 :ЗУЗ и 66:36:0109006:18.	26581	Земли населенных пунктов	Земельные участки (территории) общего пользования (Код 12.0)
12.8	Образование земельного участка, путем объединения земельных участков с условными (кадастровыми) номерами 12.8.1, 12.8.2, 12.8.3, 12.8.4, 12.8.5, 12.8.6, 12.8.7, 12.8.8, 12.8.9, 12.8.10, 12.8.11, 12.8.12, 12.8.13, 12.8.14, 12.8.15, 12.8.16, 12.8.17, 12.8.18, 12.8.19, 12.8.20, 12.8.21, 12.8.22, 12.8.23, 12.8.24, 12.8.25, 12.8.26, 12.8.27, 12.8.28, 12.8.29, 12.8.30, 12.8.31, 12.8.32, 12.8.33, 66:36:0111007:5, 66:36:0111007:173, 66:36:0111007:178, 66:36:0111007:179, 66:36:0111007:174, 66:36:0111007:175, 66:36:0111007:176, 66:36:0111007:177, 66:36:0111007:180, 66:36:0111007:181, 66:36:0111007:182, 66:36:0111007:183, 66:36:0111007:184, 66:36:0111007:185, 66:36:0111007:186, 66:36:0111007:187, 66:36:0111007:188, 66:36:0111007:189, 66:36:0111007:190 и 66:36:0111007:191.	15578	Земли населенных пунктов	Земельные участки (территории) общего пользования (Код 12.0)
	66:36:0111007:120, 66:36:0111007:121, 66:36:0111007:122, 66:36:0111007:127, 66:36:0111007: 128, 66:36:0111007:129, 66:36:0111007: 130, 66:36:0111007:131, 66:36:0111007:132, 66:36:0111007:133, 66:36:0111007:134, 66:36:0111007:135, 66:36:0111007:136, 66:36:0111007:126, 66:36:0111007:138, 66:36:0111007:139, 66:36:0111007:140, 66:36:0111007:141, 66:36:0111007:142, 66:36:0111007:143, 66:36:0111007:144, 66:36:0111007:145, 66:36:0111007:146, 66:36:0111007:147, 66:36:0111007:148, 66:36:0111007:149, 66:36:0111007:156, 66:36:0111007:157, 66:36:0111007:158, 66:36:0111007:159.			

Изм.12.4	Объединение земельных участков с условными номерами :952 :953 :949 :20 :257.1 :257.2 :259.1 образованных на подготовительном этапе	4150	Земли населенных пунктов	Многоэтажная жилая застройка (2.6)
2.2.2	Объединение земельных участков с условными номерами :261 :14 :260.3 образованных на подготовительном этапе	3913	Земли населенных пунктов	Многоэтажная жилая застройка (2.6)
2.2.3	Объединение земельных участков с условными номерами :957 :23 :948 :258.1 :8.1 :259.1 образованных на подготовительном этапе	5226	Земли населенных пунктов	Многоэтажная жилая застройка (2.6)
2.2.4	Объединение земельных участков с условными номерами :8 :26 :256 :258 :956 :260.2 образованных на подготовительном этапе	4687	Земли населенных пунктов	Многоэтажная жилая застройка (2.6)
2.2.5	Объединение земельных участков с условными номерами :15 :27 :260 :955 образованных на подготовительном этапе	4662	Земли населенных пунктов	Многоэтажная жилая застройка (2.6)
2.2.6	Объединение земельных участков с условными номерами :24 :26.1 :27.1 :256.2 :260.1 образованных на подготовительном этапе	2756	Земли населенных пунктов	Многоэтажная жилая застройка (2.6)
2.2.7	Объединение земельных участков с условными номерами :22 :960 образованных на подготовительном этапе	1106	Земли населенных пунктов	Многоэтажная жилая застройка (2.6)
2.2.8	Объединение земельных участков с условными номерами :257 :21 :25 :954 :256.1 образованных на подготовительном этапе	6322	Земли населенных пунктов	Многоэтажная жилая застройка (2.6)
1.7	Образование земельного участка, путем раздела земельного участка с кадастровым номером 66:36:0102080:1369	444	Земли населенных пунктов	Хранение автотранспорта (Код 2.7.1)
1.12	Образование земельного участка, путем раздела земельного участка с кадастровым номером 66:36:0102080:1369	392	Земли населенных пунктов	Земельные участки (территории) общего пользования (Код 12.0)
1.6	Образование земельного участка, путем перераспределения земельного участка с кадастровым номером 66:36:0102080:1225 и земель, находящихся в государственной или муниципальной собственности	6887	Земли населенных пунктов	Многоэтажная жилая застройка (высотная застройка) (Код 2.6)
1.13	Образование земельного участка из земель, находящихся в государственной или муниципальной собственности	63	Земли населенных пунктов	Коммунальное обслуживание (Код 3.1)
1.15	Образование земельного участка, путем объединения земельных участков с условными номерами 1.2.1 и 1.14	1483	Земли населенных пунктов	Площадки для занятий спортом (Код 5.1.3)
	Образование земельного участка, путем перераспределения земельного участка с кадастровым номером 66:36:0102080:34 и земель, находящихся в государственной или муниципальной собственности			

7	Образование земельного участка путем раздела с измененным земельным участком с кадастровым номером 66:36:0111007:938	17818	Земли населенных пунктов	Спорт (Код 5.1)
7.1	Образование земельного участка путем раздела с измененным земельным участком с кадастровым номером 66:36:0111007:938	6491	Земли населенных пунктов	Спорт (Код 5.1)
Изм.13.6	7.2	838	Земли населенных пунктов	Благоустройство территории (код 12.0.2)
	3.4	8345	Земли населенных пунктов	Улично — дорожная сеть (код 12.0.1)
3.9	Образование путем объединение и (или) перераспределения земельных участков с кадастровыми номерами 66:36:0110001:119, 66:36:0110001:115, 66:36:0110002:61, 66:36:0110002:56, 66:36:0110002:54, 66:36:0110002:4, 66:36:0000000:11441 и земельных участков с условными номерами 3.9.1, 3.9.2, 3.9.3, 3.9.4, 3.9.5, 3.9.6, 3.9.7, 3.9.8.	12699	Земли населенных пунктов	Культурное развитие (код 3.6)

3.10	<p>Образование путем объединения и (или) перераспределения земельных участков с кадастровыми номерами 66:36:0111007:737, 66:36:0111007:736, 66:36:0111007:14, 66:36:0111007:2, 66:36:0111007:121, 66:36:0111007:122, 66:36:0111007:127, 66:36:0111007:128, 66:36:0111007:129, 66:36:0111007:131, 66:36:0111007:133, 66:36:0111007:134, 66:36:0111007:135, 66:36:0111007:142, 66:36:0111007:143, 66:36:0111007:145, 66:36:0111007:148, 66:36:0111007:149, 66:36:0111007:156, 66:36:0111007:158 и земельных участков с условными номерами 3.10.1, 3.10.2, 3.10.3, 3.10.4, 3.10.5, 3.10.6, 3.10.7, 3.10.8, 3.10.9, 3.10.10, 3.10.11, 3.10.12, 3.10.13, 3.10.14, 3.10.15, 3.10.16, 3.10.17, 3.10.18, 3.10.19, 3.10.20, 3.10.21, 3.10.22, 3.10.23, 3.10.24, 3.10.25, 3.10.26.</p>	8738	Земли населенных пунктов	Улично – дорожная сеть (код 12.0.1)
:ЗУ4	<p>Образование земельного участка в соответствии с действующим законодательством. Образование путем перераспределения земельных участков с кадастровыми номерами 66:36:0110001:128, 66:36:0110001:116, 66:36:0110001:117, 66:36:0110001:24, 66:36:0110001:26, 66:36:0110001:28, 66:36:0110001:127, 66:36:0110001:120, частей земельных участков с кадастровыми номерами 66:36:0110001:118, 66:36:0110001:113, части земельного участка с условным номером :ЗУ5.1, :ЗУ5.2</p>	3366	Земли населенных пунктов	Стоянка транспортных средств (4.9.2), Коммунальное обслуживание (3.1)

:ЗУ5	<p>Образование земельного участка в соответствии с действующим законодательством.</p> <p>Образование путем перераспределения земельных участков с кадастровыми и/или условными номерами</p> <p>66:36:0111007:735, 66:36:0111007:738, 66:36:0111007:112, 66:36:0111007:113, 66:36:0111007:114, 66:36:0111007:117, 66:36:0111007:118, 66:36:0111007:119, 66:36:0111007:120, 66:36:0111007:123, 66:36:0111007:125, 66:36:0111007:126, 66:36:0111007:138, 66:36:0111007:139, 66:36:0111007:140, 66:36:0111007:141, 3.4.7, 3.4.8, 3.4.9,</p> <p>частей земельных участков с кадастровыми номерами</p> <p>66:36:0111007:150, 66:36:0111007:151, 66:36:0111007:152, 66:36:0111007:154, 66:36:0111007:155,</p> <p>частей земельного участка с условными номерами :ЗУ5.1 , :ЗУ5.2</p>	5003	Земли населенных пунктов	Стоянка транспортных средств (4.9.2), Коммунальное обслуживание (3.1)
------	--	------	--------------------------	--

ИЗМ 14.13

3.4 Ведомость координат образуемых земельных (на расчетный срок)

Таблица №6

Обозначение земельного участка	№ точки	Координаты	
		X	Y
12.7	1	405641,00	1532954,96
	2	405639,48	1532957,02
	3	405620,68	1532982,42
	4	405616,82	1532987,64
	5	405615,10	1532986,35
	6	405602,60	1532977,02
	7	405590,55	1532968,02
	8	405589,96	1532967,58
	9	405576,59	1532957,59
	10	405564,03	1532948,20
	11	405552,11	1532939,30
	12	405551,68	1532938,98
	13	405539,29	1532929,73
	14	405523,86	1532918,20
	15	405518,36	1532914,09
	16	405512,16	1532909,46
	17	405492,04	1532894,43
	18	405485,73	1532889,72
	19	405392,29	1532819,92
	20	405390,48	1532818,57
	21	405382,27	1532812,43
	22	405376,42	1532808,07
	23	405363,36	1532798,31
	24	405357,55	1532793,97
	25	405350,24	1532788,51
	26	405328,99	1532772,67
	27	405323,69	1532768,68
	28	405314,74	1532760,36
	29	405310,01	1532755,97
	30	405302,45	1532748,94
	31	405302,54	1532748,84
	32	405316,84	1532732,08
	33	405322,01	1532726,02
	34	405323,03	1532724,83
	35	405322,74	1532705,00
	36	405322,46	1532686,07
	37	405322,44	1532684,86
	38	405322,34	1532678,29
	39	405322,27	1532673,50
	40	405322,01	1532657,10
	41	405321,87	1532647,87
	42	405321,84	1532645,60
	43	405321,49	1532630,25
	44	405321,08	1532612,32
	45	405320,83	1532601,46
	46	405320,64	1532593,00
	47	405320,26	1532576,37
	48	405320,09	1532569,20
	49	405319,82	1532557,44
	50	405317,96	1532475,80
	51	405317,58	1532459,40
	52	405327,94	1532462,30
	53	405331,37	1532463,26
	54	405357,91	1532470,69
	55	405358,22	1532470,78
	56	405358,46	1532485,02
	57	405359,24	1532530,30

	58	405359,52	1532546,72
	59	405360,01	1532575,09
	60	405360,29	1532591,68
	61	405360,90	1532627,06
	62	405361,05	1532637,01
	63	405361,20	1532644,87
	64	405361,24	1532647,96
	65	405361,38	1532658,34
	66	405361,47	1532665,14
	67	405361,64	1532677,68
	68	405361,75	1532685,23
	69	405361,88	1532691,28
	70	405362,10	1532702,01
	71	405362,17	1532705,47
	72	405362,34	1532713,21
	73	405362,41	1532716,65
	74	405362,43	1532717,69
	75	405362,93	1532741,56
	76	405363,05	1532747,36
	77	405369,74	1532752,36
	78	405385,47	1532764,11
	79	405430,65	1532797,85
	80	405464,71	1532823,29
	81	405541,81	1532880,88
	82	405565,80	1532898,80
	83	405587,03	1532914,65
	84	405605,64	1532928,55
	85	405618,56	1532938,20
	86	405621,70	1532940,54
	87	405631,80	1532948,09
	88	405633,44	1532949,31
	1	405641,00	1532954,96
12.8	1	405322,46	1532686,07
	2	405262,68	1532686,95
	3	405242,86	1532687,24
	4	405219,54	1532687,58
	5	405182,88	1532688,12
	6	405175,40	1532688,23
	7	405092,70	1532739,59
	8	405039,77	1532773,51
	9	404990,89	1532776,52
	10	404983,87	1532776,87
	11	404938,68	1532779,59
	12	404938,89	1532767,45
	13	404938,91	1532766,44
	14	404966,22	1532736,85
	15	405029,17	1532735,51
	16	405029,50	1532735,30
	17	405054,05	1532719,44
	18	405095,07	1532692,95
	19	405109,20	1532683,82
	20	405122,67	1532675,12
	21	405149,55	1532657,76
	22	405153,83	1532655,00
	23	405153,97	1532654,91
	24	405157,88	1532652,39
	25	405161,79	1532649,86
	26	405162,11	1532649,65
	27	405165,85	1532649,65
	28	405169,46	1532649,65
	29	405174,16	1532649,66
	30	405177,83	1532649,66
	31	405181,80	1532649,66

	32	405185,68	1532649,66
	33	405189,59	1532649,66
	34	405193,65	1532649,66
	35	405198,07	1532649,66
	36	405201,89	1532649,66
	37	405203,76	1532649,66
	38	405205,85	1532649,59
	39	405209,86	1532649,45
	40	405214,14	1532649,30
	41	405218,11	1532649,17
	42	405222,16	1532649,03
	43	405226,95	1532648,86
	44	405234,80	1532648,59
	45	405247,02	1532648,17
	46	405257,53	1532647,81
	47	405259,16	1532647,76
	48	405269,24	1532647,41
	49	405277,87	1532647,11
	50	405321,84	1532645,60
	51	405321,87	1532647,87
	52	405322,01	1532657,10
	53	405322,27	1532673,50
	54	405322,34	1532678,29
	55	405322,44	1532684,86
Изм.12.5	1	405322,46	1532686,07
2.2.1 (4150 кв.м.)	1	405434,90	1532611,26
	2	405471,08	1532610,45
	3	405470,58	1532591,24
	4	405470,98	1532591,23
	5	405470,98	1532591,15
	6	405525,22	1532589,78
	7	405525,96	1532589,77
	8	405526,72	1532619,96
	9	405527,65	1532619,93
	10	405528,30	1532644,83
	11	405477,50	1532644,84
	12	405461,50	1532644,85
	13	405436,70	1532644,85
	14	405436,62	1532643,34
	15	405434,94	1532613,04
2.2.2 (3913 кв.м.)	1	405434,90	1532611,26
	16	405446,11	1532640,93
	17	405446,09	1532620,64
	18	405441,11	1532620,70
	19	405441,08	1532640,90
	16	405446,11	1532640,93
	1	405523,87	1532466,62
	2	405523,89	1532467,30
	3	405524,42	1532488,76
	4	405522,70	1532488,80
	5	405515,23	1532488,99
	6	405516,01	1532520,18
	7	405469,23	1532521,36
	8	405468,72	1532501,10
	9	405432,00	1532501,91

	10	405431.68	1532489.46	
	11	405431.17	1532469.25	
	12	405431.16	1532468.95	
	13	405507.07	1532467.05	
	1	405523.87	1532466.62	
2.2.3 (5226 KB.M.)	1	405432,00	1532501,91	
	2	405468,72	1532501,10	
	3	405468,80	1532504,44	
	4	405469,23	1532521,36	
	5	405469,44	1532529,72	
	6	405469,80	1532544,40	
	7	405470,36	1532566,75	
	8	405524,66	1532565,39	
	9	405524,78	1532571,48	
	10	405525,22	1532589,78	
	11	405470,98	1532591,15	
	12	405470,98	1532591,23	
	13	405470,58	1532591,24	
	14	405471,08	1532610,45	
	15	405434,90	1532611,26	
	16	405434,37	1532588,53	
	17	405433,95	1532574,23	
	18	405433,09	1532545,27	
	19	405432,74	1532530,60	
		1	405432,00	1532501,91
		20	405435,50	1532519,19
		21	405442,32	1532519,12
		22	405442,12	1532504,79
	23	405435,13	1532504,94	
	20	405435,50	1532519,19	
2.2.4 (4687 KB.M.)	1	405575.33	1532564.10	
	2	405574.78	1532542.11	
	3	405571.38	1532542.20	
	4	405570.79	1532518.81	
	5	405523.72	1532519.99	
	6	405516.01	1532520.18	
	7	405469.23	1532521.36	
	8	405469.44	1532529.72	
	9	405469.80	1532544.40	
	10	405470.36	1532566.73	
	11	405524.65	1532565.37	
	1	405575.33	1532564.10	
2.2.5 (4662 KB.M.)	1	405617.11	1532493.84	
	2	405593.59	1532494.43	
	3	405594.19	1532518.22	
	4	405570.79	1532518.81	
	5	405516.01	1532520.18	
	6	405515.23	1532488.99	
	7	405524.42	1532488.76	
	8	405523.89	1532467.30	

	9	405523.87	1532466.62
	10	405533.01	1532466.39
	11	405584.91	1532465.09
	12	405593.77	1532464.87
	13	405612.33	1532464.40
	14	405616.29	1532464.30
	15	405616.34	1532465.36
	1	405617.11	1532493.84
2.2.6 (2756 KB.M.)	1	405617.11	1532493.84
	2	405617.72	1532516.22
	3	405619.12	1532568.62
	4	405615.22	1532568.81
	5	405596.62	1532569.33
	6	405595.47	1532569.41
	7	405595.32	1532563.58
	8	405575.33	1532564.17
	9	405574.78	1532542.11
	10	405571.38	1532542.20
	11	405570.79	1532518.81
	12	405594.19	1532518.22
	13	405593.59	1532494.43
	1	405617.11	1532493.84
2.2.7 (1106 KB.M.)	1	405620.50	1532615.29
	2	405619.12	1532568.62
	3	405615.22	1532568.81
	4	405596.62	1532569.33
	5	405595.47	1532569.41
	6	405596.64	1532615.79
	1	405620.50	1532615.29
2.2.8 (6322 KB.M.)	1	405524,65	1532565,37
	2	405595,33	1532563,58
	3	405596,64	1532615,79
	4	405620,50	1532615,29
	5	405621,13	1532636,62
	6	405621,32	1532644,81
	7	405528,30	1532644,83
	8	405527,65	1532619,93
	9	405526,72	1532619,96
	10	405525,96	1532589,77
	11	405525,22	1532589,78
	12	405524,97	1532580,63
	13	405524,78	1532571,48
	1	405524,65	1532565,37
1.7	1	405988,51	1532483,15
	2	405976,57	1532499,16
	3	405958,45	1532485,60
	4	405969,89	1532470,17
	1	405988,51	1532483,15
1.12	1	405990,50	1532480,48
	2	405988,51	1532483,15
	3	405969,89	1532470,17
	4	405958,45	1532485,60

	5	405976,57	1532499,16
	6	405971,07	1532506,53
	7	405954,19	1532494,16
	8	405951,50	1532497,74
	9	405949,88	1532495,09
	10	405950,19	1532492,43
	11	405951,20	1532491,06
	12	405954,04	1532487,19
	13	405970,03	1532465,44
	14	405971,21	1532466,30
	15	405973,25	1532467,80
	16	405975,67	1532469,58
	17	405979,13	1532472,12
	18	405985,49	1532476,80
	19	405986,78	1532477,75
	20	405988,39	1532478,94
	21	405989,53	1532479,77
	1	405990,50	1532480,48
1.6	1	405862,39	1532408,12
	2	405843,22	1532434,14
	3	405841,18	1532436,21
	4	405824,62	1532424,13
	5	405822,52	1532426,73
	6	405818,72	1532424,12
	7	405819,93	1532422,37
	8	405817,20	1532420,40
	9	405816,28	1532421,68
	10	405813,29	1532419,50
	11	405813,01	1532419,89
	12	405809,25	1532417,10
	13	405810,44	1532415,46
	14	405807,59	1532413,31
	15	405806,35	1532414,95
	16	405786,05	1532399,91
	17	405772,27	1532419,86
	18	405751,99	1532405,85
	19	405730,71	1532405,95
	20	405730,64	1532344,52
	21	405733,46	1532344,50
	22	405755,24	1532344,33
	23	405797,00	1532344,06
	24	405817,74	1532359,01
	25	405813,18	1532365,33
	26	405813,18	1532373,79
	27	405817,42	1532376,98
	28	405842,25	1532395,45
	1	405862,39	1532408,12
	29	405804,09	1532376,53
	30	405794,59	1532376,72
	31	405794,46	1532370,13
	32	405803,96	1532369,94
	29	405804,09	1532376,53
	33	405782,16	1532389,35
	34	405779,85	1532392,43
	35	405776,73	1532390,09
	36	405779,04	1532387,01
	33	405782,16	1532389,35
1.13	29	405804,09	1532376,53
	30	405794,59	1532376,72
	31	405794,46	1532370,13
	32	405803,96	1532369,94

1.15	29	405804,09	1532376,53
	1	405979,51	1532439,80
	2	405973,81	1532447,90
	3	405965,18	1532460,17
	4	405917,03	1532425,65
	5	405920,61	1532420,74
	6	405925,32	1532414,28
	7	405931,65	1532405,60
	8	405934,86	1532407,74
	9	405945,47	1532414,84
7	1	405140.63	1532712.55
	2	405129.38	1532741.22
	3	405111.78	1532784.28
	4	405104.39	1532802.57
	5	405098.79	1532818.30
	6	405092.12	1532831.53
	7	405090.23	1532836.61
	8	405083.97	1532833.50
	9	405081.29	1532828.81
	10	405078.74	1532824.44
	11	405076.38	1532821.26
	12	405074.01	1532818.92
	13	405071.72	1532817.34
	14	405069.15	1532815.94
	15	405060.51	1532812.39
	16	405056.09	1532812.02
	17	405051.35	1532811.86
	18	405049.34	1532812.08
	19	405046.38	1532812.76
	20	405042.55	1532814.09
	21	405038.34	1532815.81
	22	405034.86	1532812.80
	23	405030.36	1532816.41
	24	405026.47	1532819.93
	25	405024.45	1532821.99
	26	405021.73	1532825.67
	27	405020.11	1532828.63
	28	405017.68	1532834.26
	29	405015.11	1532841.06
	30	405011.95	1532850.19
	31	405011.63	1532850.34
	32	405010.74	1532882.23
	33	405013.80	1532890.15
	34	405015.92	1532894.43
	35	405017.71	1532896.65
	36	405019.19	1532898.08
	37	405021.13	1532899.55
	38	405024.91	1532901.80
	39	405033.50	1532906.03
	40	405033.61	1532906.23
	41	405042.69	1532906.41

	42	405045.25	1532906.11
	43	405048.09	1532905.42
	44	405051.81	1532904.33
	45	405088.15	1532917.34
	46	405100.46	1532888.45
	47	405108.40	1532891.08
	48	405124.91	1532896.73
	49	405127.22	1532896.99
	50	405100.40	1532954.13
	51	405102.69	1532957.24
	52	405086.97	1533006.57
	53	405079.28	1533031.72
	54	405052.22	1533013.16
	55	405029.57	1532994.25
	56	405000.97	1532967.07
	57	405002.68	1532901.90
	58	405003.11	1532885.37
	59	405005.46	1532795.50
	60	405092.70	1532739.59
	61	405092.54	1532741.50
	1	405140.63	1532712.55
7.1	1	405083.97	1532833.50
	2	405090.23	1532836.61
	3	405087.69	1532843.43
	4	405073.61	1532879.54
	5	405100.46	1532888.45
	6	405088.15	1532917.34
	7	405051.81	1532904.33
	8	405048.09	1532905.42
	9	405045.25	1532906.11
	10	405042.69	1532906.41
	11	405033.61	1532906.23
	12	405033.50	1532906.03
	13	405024.91	1532901.80
	14	405021.13	1532899.55
	15	405019.19	1532898.08
	16	405017.71	1532896.65
	17	405015.92	1532894.43
	18	405013.80	1532890.15
	19	405010.74	1532882.23
	20	405011.63	1532850.34
	21	405011.95	1532850.19
	22	405015.11	1532841.06
	23	405017.68	1532834.26
	24	405020.11	1532828.63
	25	405021.73	1532825.67
	26	405024.45	1532821.99
	27	405026.47	1532819.93
	28	405030.36	1532816.41
	29	405034.86	1532812.80

		30	405038.34	1532815.81
		31	405042.55	1532814.09
		32	405046.38	1532812.76
		33	405049.34	1532812.08
		34	405051.35	1532811.86
		35	405056.09	1532812.02
		36	405060.51	1532812.39
		37	405069.15	1532815.94
		38	405071.72	1532817.34
		39	405074.01	1532818.92
		40	405076.38	1532821.26
		41	405078.74	1532824.44
		42	405081.29	1532828.81
Изм.13.7		1	405083.97	1532833.50
	7.2	1	404966.64	1532926.43
		2	404973.18	1532941.98
		3	404981.41	1532948.84
		4	404989.12	1532955.81
		5	405000.97	1532967.07
		6	405002.03	1532926.74
		1	404966.64	1532926.43
Изм.14.14	3.4	1	405-149,07	+532-547,68
		2	405-156,30	+532-542,13
		3	405-157,85	+532-540,96
		4	405-167,91	+532-533,35
		5	405-177,03	+532-526,46
		6	405-184,63	+532-520,75
		7	405-192,64	+532-514,67
		8	405-206,48	+532-504,20
		9	405-217,54	+532-495,84
		10	405-228,01	+532-487,93
		11	405-227,39	+532-513,04
		12	405-226,42	+532-517,40
		13	405-225,29	+532-549,75
		14	405-225,28	+532-553,61
		15	405-237,03	+532-553,19
		16	405-237,00	+532-552,25
		17	405-248,67	+532-551,86
		18	405-255,82	+532-551,50
		19	405-255,80	+532-559,69
		20	405-256,62	+532-604,36
		105	405-256,96	+532-620,68
		21	405-257,45	+532-643,27
		22	405-257,53	+532-647,81
		23	405-247,02	+532-648,17
		24	405-234,80	+532-648,59
		25	405-226,95	+532-648,86
		26	405-225,77	+532-648,90
		27	405-222,16	+532-649,03
		28	405-218,11	+532-649,17

	29	405 214,14	1 532 649,30
	30	405 209,86	1 532 649,45
	31	405 205,85	1 532 649,59
	32	405 201,93	1 532 649,66
	33	405 201,83	1 532 648,26
	34	405 202,34	1 532 639,53
	35	405 202,52	1 532 633,53
	36	405 202,69	1 532 627,08
	37	405 202,86	1 532 621,26
	38	405 203,21	1 532 609,68
	39	405 204,60	1 532 564,45
	40	405 162,80	1 532 565,54
	41	405 160,79	1 532 562,93
	42	405 155,57	1 532 556,13
	43	405 152,93	1 532 552,69
	†	405 149,07	1 532 547,68
3.9	79	405 085,44	1 532 450,11
	80	405 090,09	1 532 460,94
	81	405 094,52	1 532 460,43
	82	405 102,59	1 532 471,11
	83	405 116,04	1 532 488,87
	84	405 131,79	1 532 509,71
	74	405 135,29	1 532 514,33
	75	405 138,49	1 532 518,58
	73	405 136,74	1 532 523,75
	72	405 126,39	1 532 540,93
	71	405 118,53	1 532 553,84
	70	405 116,39	1 532 557,55
	279	405 113,64	1 532 562,11
	278	405 086,26	1 532 561,76
	69	405 086,11	1 532 558,64
	68	405 078,44	1 532 557,34
	67	405 078,39	1 532 588,74
	254	405 061,56	1 532 584,59
	85	405 054,10	1 532 582,71
	277	405 039,25	1 532 587,31
	86	405 000,19	1 532 599,42
	87	404 987,48	1 532 554,12
	275	405 008,11	1 532 522,42
	88	405 009,49	1 532 520,29
	268	405 014,19	1 532 511,42
	89	405 025,25	1 532 497,46
	267	405 033,60	1 532 488,48
	266	405 049,25	1 532 476,89
	216	405 068,92	1 532 462,34
	90	405 084,00	1 532 451,18
	79	405 085,44	1 532 450,11
3.10	32	405 201,93	1 532 649,66
	44	405 198,07	1 532 649,66
	45	405 193,65	1 532 649,66

	46	405 189,59	1 532 649,66
	47	405 185,68	1 532 649,66
	48	405 181,80	1 532 649,66
	49	405 177,83	1 532 649,66
	50	405 174,16	1 532 649,66
	51	405 169,46	1 532 649,65
	52	405 165,85	1 532 649,65
	53	405 162,11	1 532 649,65
	54	405 161,78	1 532 649,65
	55	405 157,78	1 532 649,65
	56	405 153,60	1 532 649,66
	57	405 149,88	1 532 649,65
	58	405 144,94	1 532 649,77
	59	405 138,79	1 532 649,79
	60	405 137,24	1 532 650,06
	61	405 137,20	1 532 649,08
	63	405 137,20	1 532 636,59
	64	405 137,13	1 532 634,51
	65	405 137,07	1 532 618,92
	149	405 137,04	1 532 611,82
	66	405 137,07	1 532 603,31
	150	405 114,52	1 532 597,72
	147	405 079,12	1 532 588,92
	67	405 078,39	1 532 588,74
	68	405 078,44	1 532 557,34
	69	405 086,11	1 532 558,64
	278	405 086,26	1 532 561,76
	279	405 113,64	1 532 562,11
	70	405 116,39	1 532 557,55
	71	405 118,53	1 532 553,84
	72	405 126,39	1 532 540,93
	73	405 136,74	1 532 523,75
	75	405 138,48	1 532 518,58
	76	405 142,17	1 532 523,45
	2	405 156,30	1 532 542,13
	1	405 149,07	1 532 547,68
	43	405 152,93	1 532 552,69
	42	405 155,57	1 532 556,13
	41	405 160,79	1 532 562,93
	40	405 162,80	1 532 565,54
	39	405 204,60	1 532 564,45
	38	405 203,21	1 532 609,68
	37	405 202,86	1 532 621,26
	36	405 202,69	1 532 627,08
	35	405 202,52	1 532 633,53
	34	405 202,34	1 532 639,53
	33	405 201,83	1 532 648,26
	32	405 201,93	1 532 649,66
	14	405 225,28	1 532 553,61
	91	405 210,61	1 532 561,29

:3Y4	39	405 204,60	1 532 564,45
	40	405 162,80	1 532 565,54
	41	405 160,79	1 532 562,93
	42	405 155,57	1 532 556,13
	43	405 152,93	1 532 552,69
	1	405 149,07	1 532 547,68
	2	405 156,30	1 532 542,13
	3	405 157,85	1 532 540,96
	4	405 167,91	1 532 533,35
	5	405 177,03	1 532 526,46
	6	405 184,59	1 532 520,75
	7	405 192,64	1 532 514,67
	8	405 206,48	1 532 504,20
	9	405 217,54	1 532 495,84
10	405 228,01	1 532 487,93	
11	405 227,39	1 532 513,04	
12	405 226,42	1 532 517,40	
13	405 225,29	1 532 549,75	
14	405 225,28	1 532 553,61	
:3Y5	38	405 203,21	1 532 609,68
	39	405 204,60	1 532 564,45
	91	405 210,61	1 532 561,29
	14	405 225,28	1 532 553,61
	15	405 237,03	1 532 553,19
	16	405 237,00	1 532 552,25
	17	405 248,67	1 532 551,86
	18	405 255,82	1 532 551,50
	19	405 255,80	1 532 559,69
	20	405 257,10	1 532 604,36
	105	405 257,34	1 532 612,49
	21	405 257,45	1 532 643,27
	22	405 257,53	1 532 647,81
	23	405 247,02	1 532 648,17
	24	405 234,80	1 532 648,59
	25	405 226,95	1 532 648,86
	26	405 225,77	1 532 648,90
	27	405 222,16	1 532 649,03
	28	405 218,11	1 532 649,17
	29	405 214,14	1 532 649,30
	30	405 209,86	1 532 649,45
	31	405 205,85	1 532 649,59
	32	405 201,93	1 532 649,66
	33	405 201,83	1 532 648,26
34	405 202,34	1 532 639,53	
35	405 202,52	1 532 633,53	
36	405 202,69	1 532 627,08	
37	405 202,86	1 532 621,26	
38	405 203,21	1 532 609,68	

ИЗМ 14.15

При разработке проекта межевания учитываются сервитуты и выносятся предложение по установлению сервитутов и публичного сервитута, в соответствии с которыми землепользователи обязаны обеспечить: Использование земельного участка для прохода и проезда через земельный участок, использование земельного участка в целях ремонта коммунальных, инженерных, электрических и других линий и сетей, а так же объектов транспортной инфраструктуры.

Сервитуты

Таблица 5

№	Номер участка	Площадь сервитута, м ²	Сведения о земельных участках Сервитуты и (или) Публичные сервитуты
1	чзу 1 Расположен на земельном участке 66:36:0102084:262	298	Публичный сервитут Использование земельного участка для прохода и проезда через земельный участок, использование земельного участка в целях ремонта коммунальных, инженерных, электрических и других линий и сетей, а также объектов транспортной инфраструктуры.
2	чзу 2 Расположен на земельном участке 66:36:0102080:12	258	Сервитут Использование земельного участка для прохода и проезда через земельный участок, использование земельного участка в целях ремонта коммунальных, инженерных, электрических и других линий и сетей, а также объектов транспортной инфраструктуры.
2	чзу 3 Расположен на земельном участке 66:36:0102080:1898	241	Сервитут Использование земельного участка для прохода и проезда через земельный участок, использование земельного участка в целях ремонта коммунальных, инженерных, электрических и других линий и сетей, а также объектов транспортной инфраструктуры.

Ведомость координат сервитутов и (или) Публичных сервитутов

Обозначение земельного участка	№ точки	Координаты	
		X	Y
чзу1	25	405 419,48	1 532 469,50
	90	405 419,58	1 532 474,32
	91	405 379,78	1 532 474,93
	78	405 357,99	1 532 475,25
	30	405 357,90	1 532 470,34
	27	405 412,28	1 532 469,65
	25	405 419,48	1 532 469,50
чзу2	3	405 756,60	1 532 444,94
	2	405 752,62	1 532 441,98
	1	405 755,82	1 532 437,42
	92	405 780,56	1 532 455,94
	93	405 781,46	1 532 454,75
	94	405 790,67	1 532 461,68
	95	405 789,81	1 532 462,81
	96	405 790,95	1 532 463,63
	4	405 787,80	1 532 468,11
	3	405 756,60	1 532 444,94
	чзу3	4	405 787,80
96		405 790,95	1 532 463,63
98		405 812,63	1 532 479,15
99		405 816,64	1 532 473,83
100		405 822,26	1 532 478,00
5		405 814,64	1 532 488,12
4		405 787,80	1 532 468,11

Предложения по установлению сервитутов

Изм.14.16

Проектом межевания предусматривается образование земельных участков для оформления публичных сервитутов.

Проектные участки для оформления публичного сервитута сформированы в условиях сложившейся застройки с учетом максимально эффективного использования территории, в соответствии с действующей нормативной документацией.

Определение размеров участков для оформления публичных сервитутов осуществляется в соответствии с нормами для конкретных видов деятельности, установленными в соответствии с федеральными законами, техническими регламентами.

При разработке проекта межевания учитываются публичные сервитуты и выносятся предложение по установлению публичных сервитутов, в соответствии с которыми землепользователи обязаны обеспечить: безвозмездное и беспрепятственное использование объектов пользования (пешеходные и автомобильные дороги); возможность доступа на участок представителей соответствующих служб для ремонта и строительства объектов инфраструктуры и других целей.

Перечень и сведения о площади проектных земельных участков для оформления публичных сервитутов представлены ниже.

Публичные сервитуты

№	Номер участка	Площадь сервитута, м ²	Сведения о земельных участках (Публичные сервитуты)
1	Сервитут	1047	Использование части земельного участка для прохода и проезда через земельный участок, использование земельного участка в целях строительства и ремонта коммунальных, инженерных, электрических и других линий и сетей, а также объектов транспортной инфраструктуры.
2	Сервитут 1	286	Использование части земельного участка для прохода и проезда через земельный участок, использование земельного участка в целях строительства и ремонта коммунальных, инженерных, электрических и других линий и сетей, а также объектов транспортной инфраструктуры.
3	Сервитут 2	631	Использование части земельного участка для прохода и проезда через земельный участок, использование земельного участка в целях строительства и ремонта коммунальных, инженерных, электрических и других линий и сетей, а также объектов транспортной инфраструктуры.
4	Сервитут 3	281	Использование части земельного участка для прохода и проезда через земельный участок, использование земельного участка в целях строительства и ремонта коммунальных, инженерных, электрических и других линий и сетей, а также объектов транспортной инфраструктуры.

Ведомость координат характерных точек образуемого участка для оформления публичного сервитута.

Система координат МСК-66 зона 1

Номера точек	X	Y
Сервитут		
91	405 210,61	1 532 561,29
14	405 225,28	1 532 553,61
15	405 237,03	1 532 553,19
16	405 237,00	1 532 552,25
17	405 248,67	1 532 551,86
18	405 255,82	1 532 551,50
19	405 255,80	1 532 559,69
20	405 257,10	1 532 604,36
105	405 257,34	1 532 612,49
22	405 257,53	1 532 647,81
23	405 247,02	1 532 648,17
107	405 249,35	1 532 639,63
108	405 248,58	1 532 608,13
92	405 247,41	1 532 560,39
104	405 237,60	1 532 560,41
91	405 210,61	1 532 561,29
Сервитут 1		
7	405 551,71	1 532 718,07
4	405 551,70	1 532 681,47
138	405 556,18	1 532 681,46
5	405 559,71	1 532 681,39
6	405 559,30	1 532 717,99
7	405 551,71	1 532 718,07
Сервитут 2		
41	405 385,47	1 532 764,11
17	405 377,50	1 532 758,15
16	405 387,90	1 532 744,04
15	405 416,90	1 532 765,04
117	405 426,65	1 532 772,64
37	405 424,68	1 532 775,16
118	405 419,88	1 532 781,84
119	405 388,76	1 532 759,68

40	405 388,58	1 532 759,91
41	405 385,47	1 532 764,11
Сервитут 3		
140	405 513,63	1 532 907,43
141	405 519,75	1 532 912,23
142	405 518,36	1 532 914,09
143	405 500,78	1 532 937,56
144	405 497,39	1 532 942,08
129	405 489,49	1 532 936,24
128	405 493,07	1 532 935,95
127	405 512,16	1 532 909,46
140	405 513,63	1 532 907,43

В связи с тем, что настоящим проектом межевания изменяются границы проектирования (граница действия проекта межевания), в связи с изменением трассировки линейных объектов – ул. Александра Козицына и ул. Октябрьская, а также актуализацией данных в отношении проектируемой территории, координаты действия проекта межевания приведены в Таблице № 7.

Изм.14.17

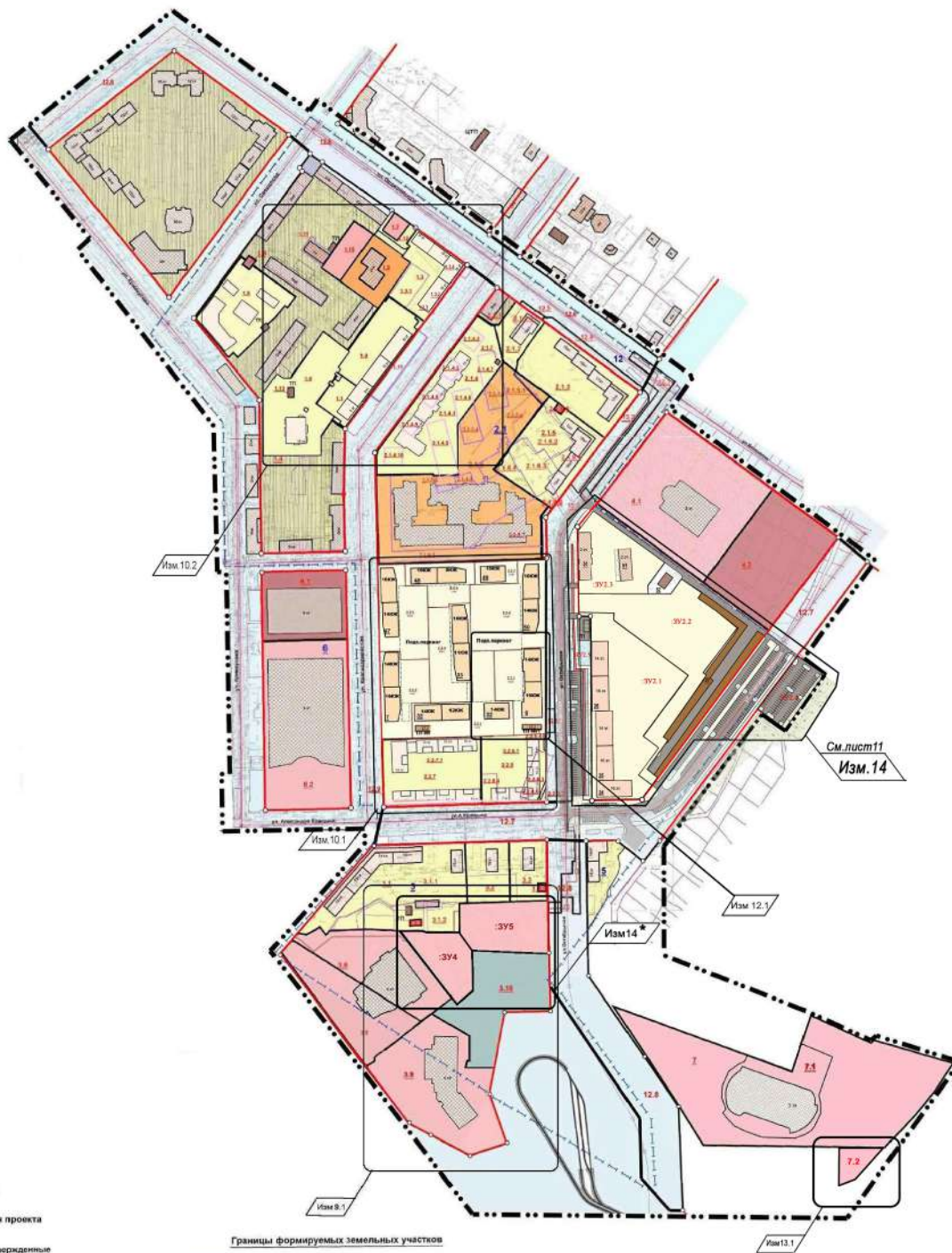
Таблица № 7

Координаты границы проектирования*		
№точки	Координаты	
	X	Y
1	406200.33	1532252.95
2	406093.64	1532397.52
3	406105.54	1532406.43
4	405823.94	1532790.40
5	405787.74	1532763.14
6	405617.56	1532994.81
7	405515.38	1532918.07
8	405496.63	1532943.10
9	405435.64	1532898.93
10	405453.95	1532871.85
11	405315.89	1532769.10
12	405187.79	1532769.21
13	405169.03	1532818.72
14	405105.10	1532952.74
15	405108.96	1532956.59
16	405082.62	1533038.88
17	404998.88	1532978.54
18	404937.62	1532926.60
19	404937.81	1532553.07
20	405203.69	1532349.93
21	405318.42	1532450.87
22	405337.69	1532450.92
23	405335.13	1532299.79
24	405393.42	1532299.05
25	405393.91	1532311.16
26	405611.46	1532319.71
27	405611.30	1532296.77
28	405768.23	1532295.58
29	405956.89	1532150.08
30	405961.87	1532155.97
31	406062.48	1532075.51
1	406200.33	1532252.95

*Граница проектирования изменена в рамках
Проекта планировки территории (Изм.8),
утвержденного постановлением администрации ГО
Верхняя Пышма № 42 от 21.01.2025г.

Граница внесения изменений в проект межевания территории совпадает с границей внесения изменений в проект планировки территории и составляет общей площадью *596422 кв.м (59,6 га)*.

ПРИЛОЖЕНИЕ



Условные обозначения:

- Граница действия проекта
- Красные линии утвержденные
- Проектируемые красные линии
- Проектируемые границы земельных участков
- Границы земельных участков по сведениям ЕГРН
- Номер квартала
- Номер участка по проекту межевания
- Граница по договору о развитии застроенной территории
- Границы застроенных земельных участков
- Территории существующей жилой застройки
- Территории существующих объектов общественного назначения

- Границы формируемых земельных участков**
- Территории проектируемой жилой застройки
 - Территории проектируемых объектов общественного назначения
 - Территории проектируемых объектов инженерной инфраструктуры
 - Территория для развития рекреации
- Границы земельных участков, предназначенных для размещения объектов капитального строительства федерального, регионального, местного значения**
- Территории средней общеобразовательной школы, детских дошкольных учреждений
- Территории общего пользования**
- Территории общего пользования, территории общего пользования ограниченные красными линиями

Примечание:
 1. Система координат МСК-66, зона 1;
 2. Координаты образуемых земельных участков приведены в текстовой части проекта межевания территории и в ведомости координат земельных участков.

02-2025-ИМТ.ГЧ									
Ил	2	Изм		08.25					
Изд	01.0	Лист	Железнодорожный	Дата					
Проект межевания территории									
Осевой чертеж проекта межевания территории: М 1:2000									
								Сторона	Лист
								ИМТ	11
								ООО "НПО Архитектура"	

Квартал 2.2 образуемые земельные участки ПМТ

Изм. 12.

Утверждено Постановлением № 791 от 02.10.2020 (Координаты земельных участков представлены в текстовой части проекта межевания территории (ишфр:42/19/06/2020 - ПМТ.ПЗ, Таблицы №№ 1, 2.)

1	1.3.1	959.83	405936.210 405901.600 405900.600 405888.690 405922.980	1532501.370 1532478.160 1532478.160 1532494.660 1532520.170
1	1.3.2	2246.12	405933.300 405967.610 405993.090 405960.030 405951.500 405942.830 405939.080 405936.210 405922.980 405988.690 405890.420 405978.980 405873.100 405876.610 405881.480 405913.690 405910.340 405907.880 405919.920 405938.610 405942.690 405949.980 405931.110	1532560.300 1532509.570 1532506.260 1532504.010 1532497.740 1532491.960 1532497.270 1532501.370 1532520.170 1532494.660 1532505.820 1532507.750 1532515.680 1532517.540 1532509.660 1532533.640 1532538.140 1532541.450 1532530.380 1532523.870 1532531.890 1532568.680
1	1.3.3	389.94	405907.880 405910.340 405907.880 405881.480 405876.610	1532541.450 1532538.140 1532533.640 1532509.660 1532517.540
1	1.3.4	452.10	405949.980 405922.980 405938.610 405919.920 405931.110	1532531.890 1532526.750 1532523.870 1532550.380 1532558.680
2.1	2.1.2.1	1377.04	405894.450 405899.200 405898.780 405833.520 405929.970 405819.770 405820.610 405827.410 405834.640 405838.200 405895.980 405874.460 405878.990 405893.170 405874.300 405876.540 405878.410 405881.110 405896.020 405899.920 405890.010	1532617.790 1532594.080 1532596.200 1532601.310 1532598.970 1532612.300 1532612.480 1532612.480 1532614.000 1532615.500 1532615.500 1532640.170 1532633.970 1532623.120 1532607.830 1532608.710 1532610.720 1532612.620 1532618.870 1532618.870
2.1	2.1.2.2	357.00	405890.010 405899.920 405896.020 405881.110 405878.410 405876.540 405874.300 405893.170 405878.990	1532618.870 1532618.870 1532619.910 1532612.620 1532617.720 1532617.720 1532607.830 1532623.120 1532633.970
2.1	2.1.4.2	353.00	405837.500 405837.190 405836.180 405831.600 405828.640 405826.920 405810.960 405813.670 405816.280 405819.630 405822.200 405822.610	1532539.440 1532539.920 1532542.880 1532547.510 1532551.550 1532566.260 1532564.270 1532560.560 1532537.000 1532532.160 1532528.940 1532528.960
2.1	2.1.4.3	371.00	405898.540 405898.520 405896.110 405892.570 405899.980 405897.120 405841.630 405844.280 405847.860 405851.380 405853.020 405853.160	1532562.480 1532562.500 1532565.610 1532570.670 1532574.800 1532578.200 1532566.940 1532566.300 1532568.380 1532563.510 1532561.280 1532561.060
2.1	2.1.6.1	2676.46	405794.360 405792.740 405785.600 405783.190 405780.690 405776.170 405779.190 405742.850 405736.740 405739.790 405714.980 405709.790 405707.830 405697.500 405685.070 405684.180 405683.330 405748.780 405781.840 405787.340	1532646.860 1532645.480 1532640.190 1532642.290 1532642.060 1532643.940 1532640.040 1532673.170 1532648.590 1532656.500 1532647.660 1532644.500 1532656.770 1532657.310 1532657.310 1532657.310 1532663.060 1532663.060 1532665.860

2.1	2.1.6.2	1799.42	405785.600 405783.190 405780.690 405776.170 405779.190 405742.850 405736.740 405739.790 405733.410 405760.340 405748.500 405748.500 405749.970 405741.050 405745.440 405742.380 405744.170 405768.970 405785.900 405792.740	1532640.190 1532642.290 1532642.060 1532643.940 1532650.040 1532673.170 1532648.590 1532656.500 1532647.660 1532644.500 1532653.190 1532620.310 1532619.420 1532641.460 1532613.790 1532607.820 1532612.710 1532628.410 1532640.190 1532645.480
2.1	2.1.6.3	1694.74	405736.140 405742.380 405745.440 405747.050 405749.970 405748.500 405750.340 405733.410 405737.870 405726.990 405714.980 405709.790 405707.830 405697.500 405685.070 405684.180 405683.330 405673.420 405676.970	1532603.250 1532607.920 1532613.790 1532614.830 1532619.420 1532620.310 1532623.180 1532633.900 1532641.140 1532648.600 1532656.500 1532647.660 1532644.500 1532655.770 1532657.310 1532657.310 1532657.310 1532650.280 1532648.600
2.1	2.1.6.4	736.13	405736.140 405733.230 405723.130 405721.430 405714.410 405715.870 405709.690 405696.310 405691.890 405705.770 405715.460	1532603.250 1532604.710 1532610.030 1532610.910 1532615.060 1532616.090 1532619.620 1532615.060 1532637.670 1532602.010 1532637.670
2.1	2.1.6.5	99.06	405679.020 405687.500 405685.070 405684.180 405683.330 405673.420 405676.970	1532641.960 1532655.770 1532657.110 1532657.390 1532657.650 1532650.280 1532648.600
2.1	2.1.4.10	349.00	405740.400 405740.390 405740.390 405740.390 405721.880 405721.880 405721.880 405739.400	1532472.470 1532483.470 1532488.830 1532491.330 1532491.330 1532490.320 1532472.470 1532472.470
2.1	2.1.4.9	351.00	405764.140 405763.320 405758.010 405755.070 405752.110 405767.030 405768.970 405772.910 405778.240 405778.920	1532485.040 1532486.050 1532493.340 1532487.380 1532501.420 1532512.300 1532508.290 1532504.220 1532496.000 1532496.000
2.1	2.1.4.8	357.00	405808.560 405808.000 405805.400 405801.840 405799.640 405796.680 405791.630 405792.960 405793.620	1532517.980 1532518.740 1532522.290 1532527.100 1532530.120 1532534.160 1532522.990 1532507.860 1532506.900

Квартал	Обозначение ЗУ	Площадь ЗУ, кв.м.	№ точек	Координата X, м.	Координата Y, м.
2.2	2.2.1	4150	1	405434.90	1532611.26
			2	405471.08	1532610.45
			3	405470.58	1532591.24
			4	405470.98	1532591.23
			5	405470.98	1532591.15
			6	405525.22	1532589.78
			7	405525.96	1532589.77
			8	405526.72	1532619.96
			9	405527.65	1532619.93
			10	405528.30	1532644.83
			11	405477.50	1532644.84
			12	405461.50	1532644.85
			13	405436.70	1532644.85
			14	405436.62	1532643.34
			15	405434.94	1532611.04
			1	405434.90	1532611.26
			16	405446.11	1532640.93
			17	405446.09	1532620.64
			18	405441.11	1532620.70
			19	405441.08	1532640.93
2.2	2.2.2	3913	1	405523.87	1532466.62
			2	405523.89	1532467.30
			3	405524.42	1532488.76
			4	405522.70	1532488.80
			5	405515.23	1532488.99
			6	405516.01	1532520.18
			7	405469.23	153251.36
			8	405468.72	1532501.10
			9	405432.00	1532501.91
			10	405431.68	1532489.46
			11	405431.17	1532469.25
			12	405431.16	1532468.95
			13	405507.07	1532467.05
			1	405523.87	1532466.62
			1	405432.00	1532501.91
			2	405468.72	1532501.10
			3	405468.80	1532504.44
			4	405469.23	1532521.36
			5	405469.44	1532529.72
			6	405469.80	1532544.40
			7	405470.36	1532566.75
			8	405524.66	1532565.39
			9	405524.78	1532571.48
			10	405525.22	1532589.78
			11	405470.98	1532591.15
			12	405470.98	1532591.23
			13	405470.58	1532591.24
			14	405471.08	1532610.45
			15	405434.90	1532611.26
			16	405434.37	1532588.53
			17	405433.95	1532574.23
			18	405433.99	1532545.27
			19	405432.74	1532530.60
			1	405432.00	1532501.91
			20	405435.50	1532519.19
			21	405442.32	1532519.12
			22	405442.12	1532504.79
			23	405435.13	1532504.94
			20	405435.50	1532519.19
2.2	2.2.4	4687	1	405575.33	1532564.10
			2	405574.78	1532542.11
			3	405571.38	1532542.20
			4	405570.79	1532518.81
			5	405516.01	1532520.18
			6	405515.23	1532488.99
			7	405524.42	1532488.76
			8	405523.89	1532467.30
			9	405523.87	1532466.62
			10	405533.01	1532466.39
			11	405564.91	1532465.09
			12	405593.77	1532464.87
			13	405612.33	1532464.40
			14	405616.29	1532464.30
			15	405616.34	1532465.36
			1	405617.11	1532493.84
			2	405593.59	1532494.43
			3	405594.19	1532518.22
			4	405570.79	1532518.81
			5	405516.01	1532520.18
			6	405515.23	1532488.99
			7	405524.42	1532488.76
			8	405523.89	1532467.30
			9	405523.87	1532466.62
			10	405533.01	1532466.39
			11	405564.91	1532465.09
			12	405593.77	1532464.87
			13	405612.33	1532464.40
			14	405616.29	1532464.30
			15	405616.34	1532465.36
			1	405617.11	1532493.84
2.2	2.2.6	2756	1	405617.11	1532493.84
			2	405617.72	1532516.22
			3	405619.12	1532568.62
			4	405615.22	1532568.81
			5	405596.62	1532569.33
			6	405595.47	1532569.41
			7	405595.32	1532563.58
			8	405575.33	1532564.10
			9	405574.78	1532542.11
			10	405571.38	1532542.20
			11	405570.79	1532518.81
			12	405594.19	1532518.22
			13	405593.59	1532494.43
			1	405617.11	1532493.84



ВЕДОМОСТЬ КООРДИНАТ КРАСНЫХ ЛИНИЙ

Обозначение точки	Координаты	
	X, м	Y, м
K1	406162.60	153224.69
K2	406070.74	153230.35
K3	405900.11	153224.47
K4	406060.17	153217.34
K5	406085.62	153241.32
K6	405962.75	153258.72
K7	405877.15	153230.25
K8	405878.76	153228.93
K9	406035.10	153234.45
K10	406038.60	153239.49
K11	406066.35	153232.82
K12	406044.61	153243.49
K13	406043.89	153218.04
K14	405990.60	153243.18
K15	405968.41	153251.18
K16	405969.63	153251.09
K17	405933.30	153250.30
K18	405760.72	153243.84
K19	405669.37	153243.15
K20	405629.41	153231.28
K21	405627.75	153232.59
K22	405791.10	153240.54
K23	405609.84	153243.36
K24	405367.48	153243.88
K25	405366.67	153235.71
K26	405009.21	153232.75
K27	405040.83	153204.19
K28	405006.25	153258.91
K29	405885.28	153232.84
K30	405844.76	153274.85
K31	405839.42	153275.03
K32	405835.38	153279.17
K33	405910.09	153259.38
K34	405798.51	153243.04
K35	405665.69	153264.53
K36	405622.37	153264.81
K37	405361.20	153264.87
K38	405366.22	153270.78
K39	405174.64	153249.33
K40	405176.28	153272.10
K41	405641.00	153294.96
K42	405363.05	153274.36
K43	405361.75	153265.23
K44	405662.88	153269.59
K45	405217.58	153249.40
K46	405211.84	153264.50
K47	405203.76	153264.95
K48	405137.06	153264.95
K49	405137.07	153263.31
K50	405064.10	153282.71
K51	405000.35	153289.48
K52	404987.48	153254.12
K53	405009.49	153252.29
K54	405021.55	153249.45
K55	405026.80	153250.93
K56	405016.82	153267.84
K57	405233.89	153278.88
K58	405202.45	153274.84
K59	405233.03	153274.83
K60	405222.18	153268.07
K61	405175.40	153268.23
K62	405092.70	153279.59
K63	405030.77	153273.61
K64	404938.68	153276.69

УСЛОВНЫЕ ОБОЗНАЧЕНИЯ:

- K1 - Проектируемые красные линии;
 - Отменяемые красные линии;
 - Красные линии (утвержденные);
 - Граница земельных участков по сведениям ЕГРН;
 - Граница кадастровых кварталов;
 - Граница проектирования;
 - Границы смежных проектов
- K1** - Координаты красных линий (ранее утвержденные в 2012 г.)
- K5** - Координаты красных линий (проектные)

Действие проекта планировки и межевания территории:
 «Внесение изменений в проект планировки территории, проект межевания территории в районе улиц Каширина - Свердлова - Кривошова, Орджоникидзе - проспект Успенский города Верхняя Пышма (шифр: 2204/19)

Действие проекта планировки и межевания территории:
 «Внесение изменений в проект планировки и проект межевания территории в границах улиц Петрова - Октябрьская - Клары Цеткин в городе Верхняя Пышма (шифр: 09/10/2020/815)

Действие проекта планировки и межевания территории:
 «Проект планировки территории и проект межевания территории общественной зоны по пр. Успенский от автодороги Среднеуральск - Верхняя Пышма (2,3 км) до проектируемого трамвайного кольца в г. Верхняя Пышма (шифр: ПП 10/ПМ 10-2018)

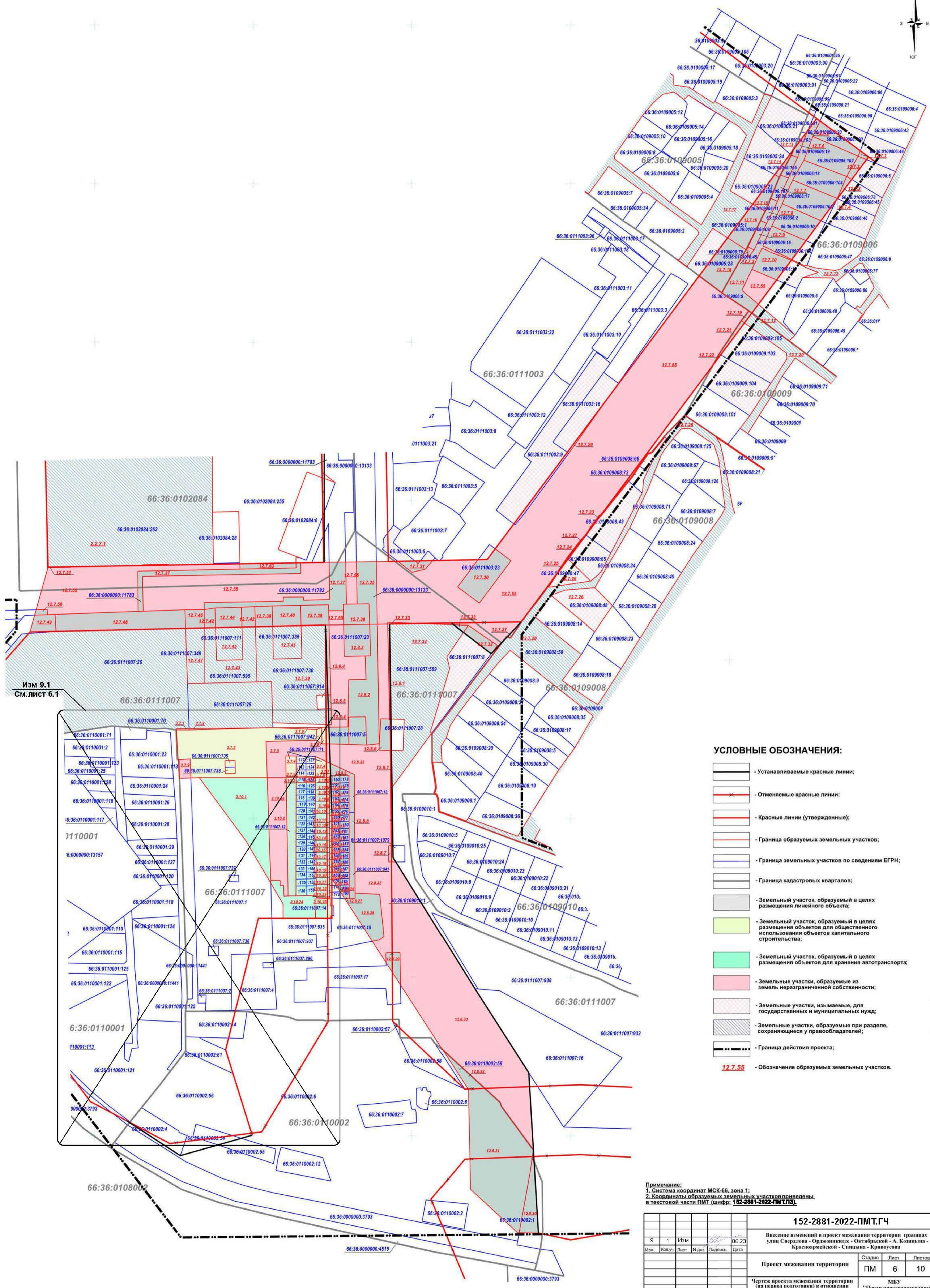
Красные линии нанесены в соответствии с документацией по планировке территории:
 «Строительство и реконструкция улично-дорожной сети городского округа Верхняя Пышма со строительством трамвайной линии в границах городского округа Верхняя Пышма»

Действие проекта планировки и межевания территории:
 «Строительство и реконструкция улично-дорожной сети городского округа Верхняя Пышма со строительством трамвайной линии в границах городского округа Верхняя Пышма»

Действие проекта планировки и межевания территории:
 «Дорожно-транспортная инфраструктура г.В.Пышма. Автодорога по ул.Красных Партизан» (шифр: 7018/ПД-ПТ)

Имен. №, дата, Подп. и дата, Имен. №, дата

16/14/04/2020-776-ПМТГЧ5				
Внесение изменений в проект межевания территории в границах улиц Свердлова - Орджоникидзе-Октябрьская-Александра Козыгина-Красноармейской-Спицына-Кривошова				
Проект межевания территории			Страница	Лист
			ПМ	5
			Листов	10
Примечание: 1. Система координат МСК-66, зона 1.				
Разработал	Стрелова Е.П.	04.21		
Разработал	Труфанов А.П.	04.21		
Чертёж красных линий М 1:2000			МБУ «Центр пространственного развития ГО Верхняя Пышма»	



Изм 9.1
См. лист 6.1

УСЛОВНЫЕ ОБОЗНАЧЕНИЯ:

- Устанавливаемые красные линии;
- Отменяемые красные линии;
- Красные линии (утвержденные);
- Граница образуемых земельных участков;
- Граница земельных участков по сведениям ЕГРН;
- Граница кадастровых кварталов;
- Земельный участок, образуемый в целях размещения линейного объекта;
- Земельный участок, образуемый в целях размещения объектов для общественного использования объектов капитального строительства;
- Земельный участок, образуемый в целях размещения объектов для хранения автотранспорта;
- Земельные участки, образуемые из земель неразграниченной собственности;
- Земельные участки, изымаемые для государственных и муниципальных нужд;
- Земельные участки, образуемые при разделе, сохраняющиеся у правообладателей;
- Граница действия проекта;
- Обозначение образуемых земельных участков.

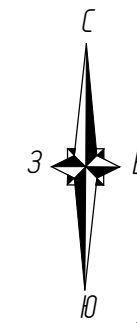
Примечание:
1. Система координат МСК-66, зона 1;
2. Координаты образуемых земельных участков приведены в текстовой части ПМТ (шифр: 152-2881-2022-ПМТ.П.13).

152-2881-2022-ПМТ.Г.Ч

Внесение изменений в проект межевания территории, границах улиц Свободная - Орджоникидзе - Октябрьской - А. Котляцкая - Красноармейской - Спешкина - Кривоусова					
Изм.	Катуч.	Лист	№ док.	Подпись	Дата
9	1	Изм			06.23
Проект межевания территории					
Стадия					
Лист					
Листов					
Чертеж проекта межевания территории (на чернов. подготовке) в отношении линейных объектов и земельных участков 3.7 и 3.10 М 1:1000					
МБУ "Центр пространственного развития ГО Верхняя Пышма"					
Разработал Ковязина 06.23					

Имя, И.подл., Подп. и дата, Взам. инв. N

Чертеж межевания территории (на период подготовки) в отношении земельных участков 3.4,3.9,3.10 М 1:1000

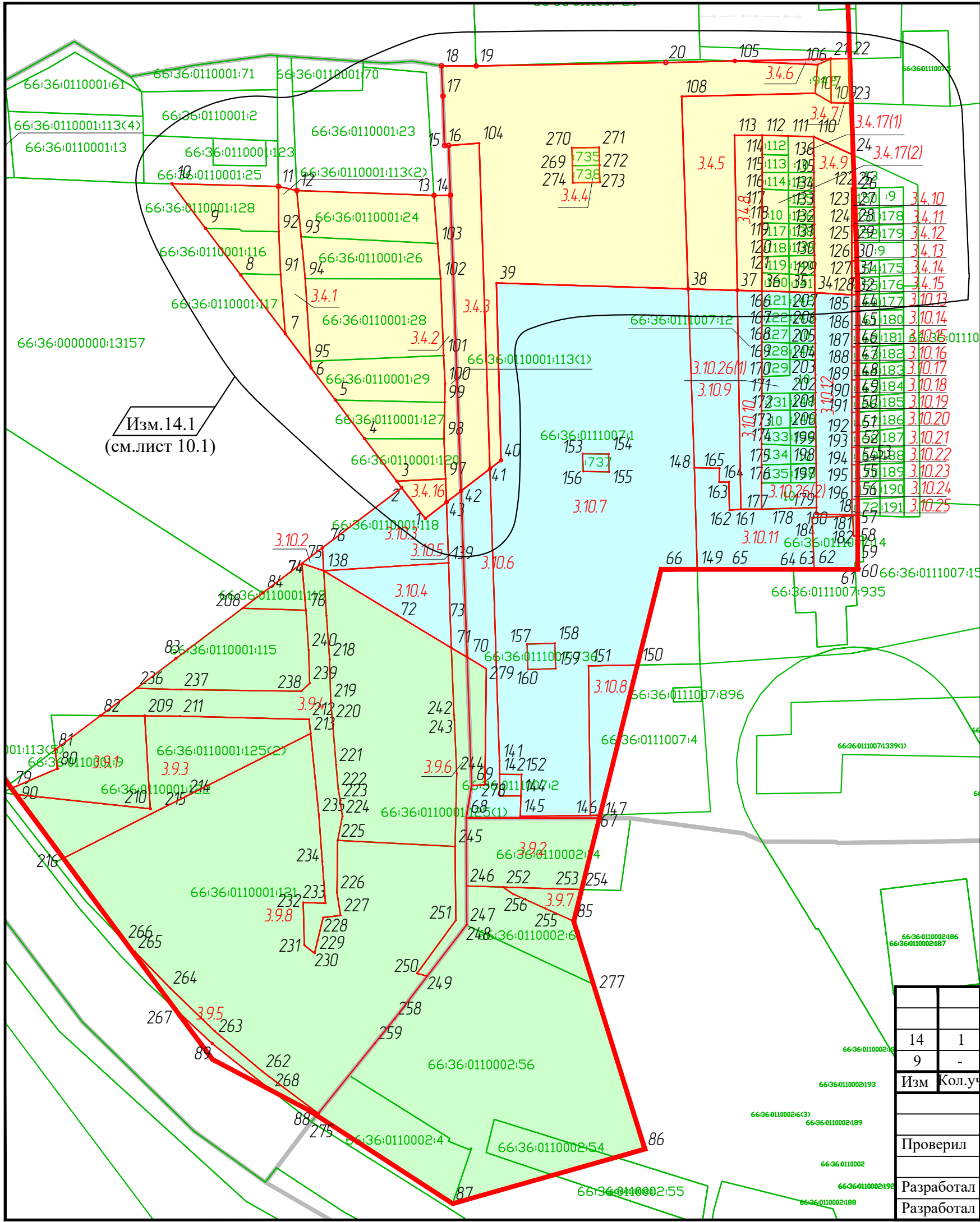


УСЛОВНЫЕ ОБОЗНАЧЕНИЯ:

- Граница образуемых земельных участков
- Действующая красная линия
- Граница земельных участков по сведениям ЕГРН
- Граница кадастровых кварталов
- Обозначение образуемых земельных участков
- Точки образуемых земельных участков
- Земельный участок 3.4
- Земельный участок 3.10
- Земельный участок 3.9

Примечания:

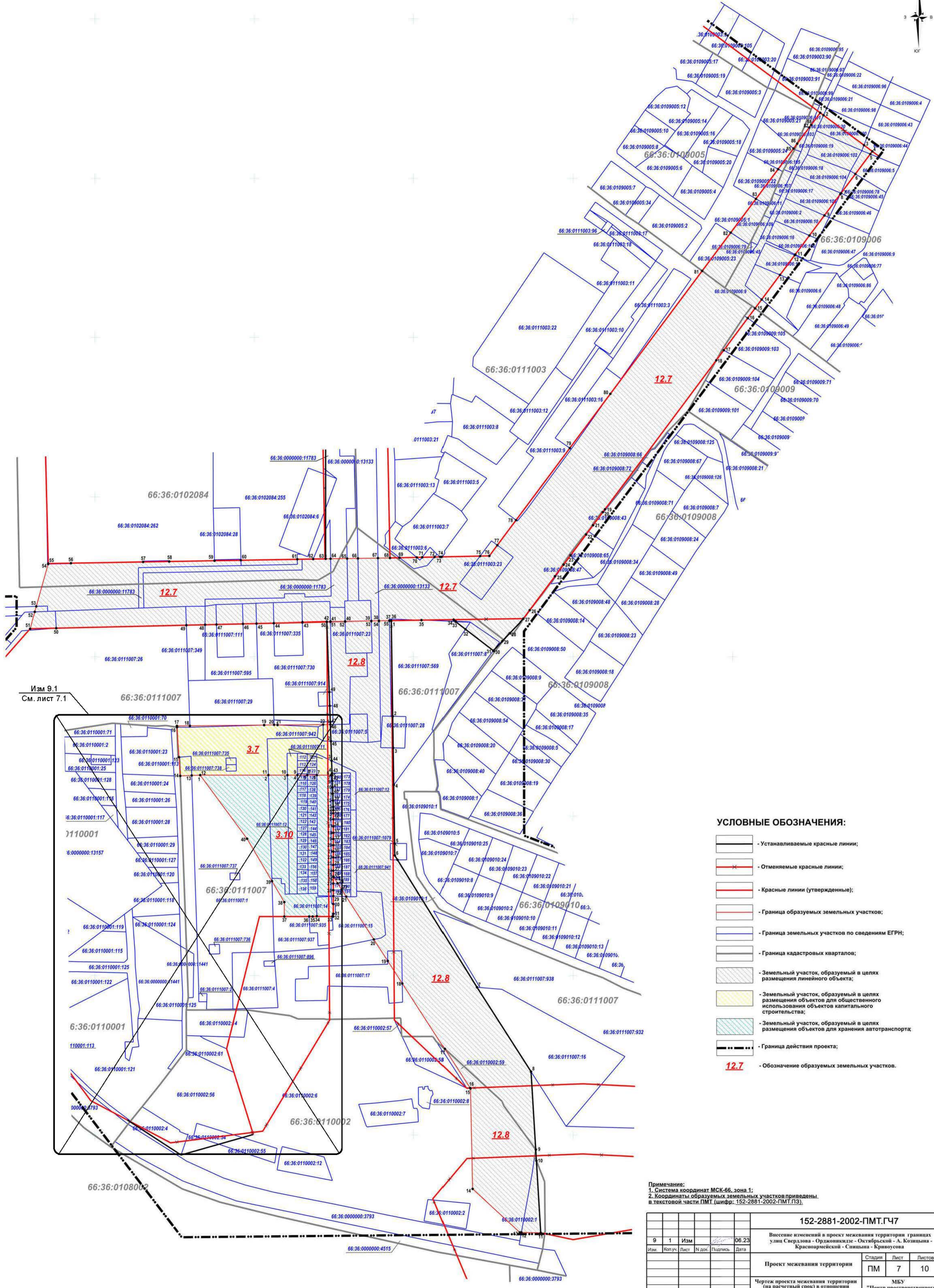
1. Система координат МСК-66, зона 1;
2. Координаты образуемых земельных участков приведены в текстовой части проекта межевания территории (шифр 152-2881-2022-ПМТ.ПЗ).



Изм.14.1
(см.лист 10.1)

152-2881-2022-ПМТ.ГЧ

14	1	Изм			06.25	Внесение изменений в проект межевания территории на земельном участке площадью 295132 кв.м., расположенном в г. Верхняя Пышма Свердловской области в границах улиц Свердлова - Орджоникидзе - Октябрьской - Александра Козицына - Красноармейской - Спичкина - Кривоусова, включая восточную сторону ул. Октябрьской и южную сторону ул. Александра Козицына		
9	-	Нов			06.23			
Изм	Кол.уч	Лист	Недоч	Подпись	Дата			
Проверил	Дьячкова				06.23	Проект межевания территории. Основная (утверждаемая) часть.		
Разработал	Чемакина				06.23	Чертеж межевания территории (на период подготовки) в отношении земельных участков 3.4, 3.9, 3.10. М 1:1000		
Разработал	Ковязина				03.23			
						Стадия	Лист	Листов
						ПМ	6.1	10
						МБУ "Центр пространственного развития ГО Верхняя Пышма"		



Изм 9.1
См. лист 7.1

УСЛОВНЫЕ ОБОЗНАЧЕНИЯ:

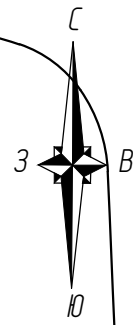
- Устанавливаемые красные линии;
- Отменяемые красные линии;
- Красные линии (утвержденные);
- Граница образуемых земельных участков;
- Граница земельных участков по сведениям ЕГРН;
- Граница кадастровых кварталов;
- Земельный участок, образуемый в целях размещения линейного объекта;
- Земельный участок, образуемый в целях размещения объектов для общественного использования объектов капитального строительства;
- Земельный участок, образуемый в целях размещения объектов для хранения автотранспорта;
- Граница действия проекта;
- Обозначение образуемых земельных участков.

Примечание:
1. Система координат МСК-66, зона 1;
2. Координаты образуемых земельных участков приведены в текстовой части ПМТ (шифр: 152-2881-2002-ПМТ.П3).

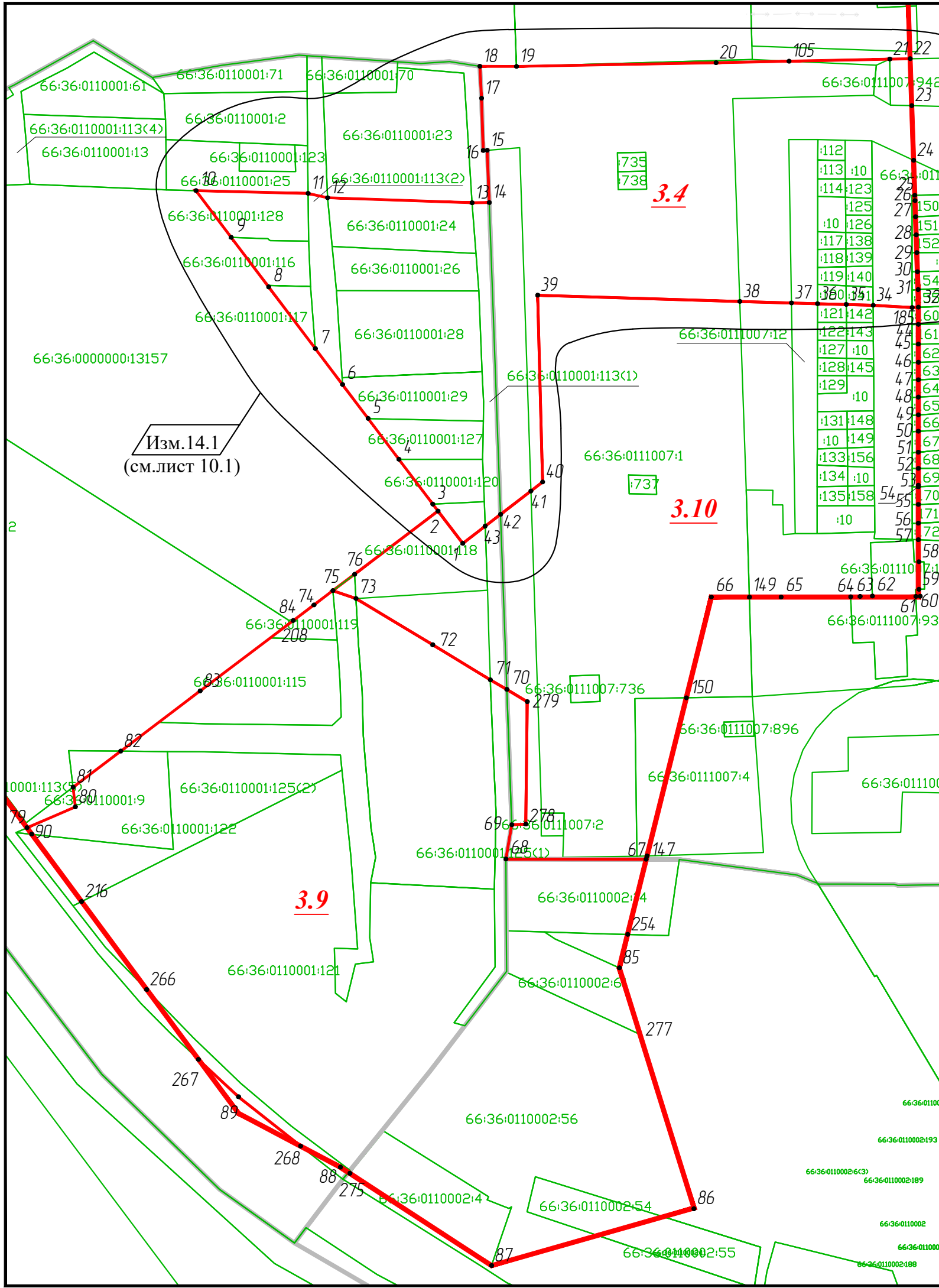
152-2881-2002-ПМТ.ГЧ7					
9	1	Изм	06.23	Внесение изменений в проект межевания территории, границах улиц Свободная - Орджоникидзе - Октябрьской - А. Котлякова - Красноармейской - Спешкина - Кривоусова	
Изм	Копия	Лист	№ док.	Подпись	Дата
Проект межевания территории			Стадия	Лист	Листов
			ПМ	7	10
Чертеж проекта межевания территории (на расчетный срок) в отношении линейных объектов и земельных участков 3.7 и 3.10 М 1:1000					
Разработал	Ковалева	06.23	МБУ "Центр пространственного развития ГО Верхняя Пышма"		

Имя, И.подд., Подп. и дата, Вых. или №

Чертеж межевания территории (на расчетный срок)
в отношении земельных участков 3.4, 3.9, 3.10
М 1:1000



- УСЛОВНЫЕ ОБОЗНАЧЕНИЯ:
- Граница образуемых земельных участков
 - Действующая красная линия
 - Граница земельных участков по сведениям ЕГРН
 - Граница кадастровых кварталов
 - Обозначение образуемых земельных участков
 - Точки образуемых земельных участков



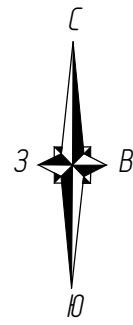
Изм. 14.1
(см. лист 10.1)

Примечания:






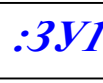

1. Система координат МСК-66, зона 1;
2. Координаты образуемых земельных участков приведены в текстовой части проекта межевания территории (шифр: 152-2881-2022-ПМТ.ПЗ).

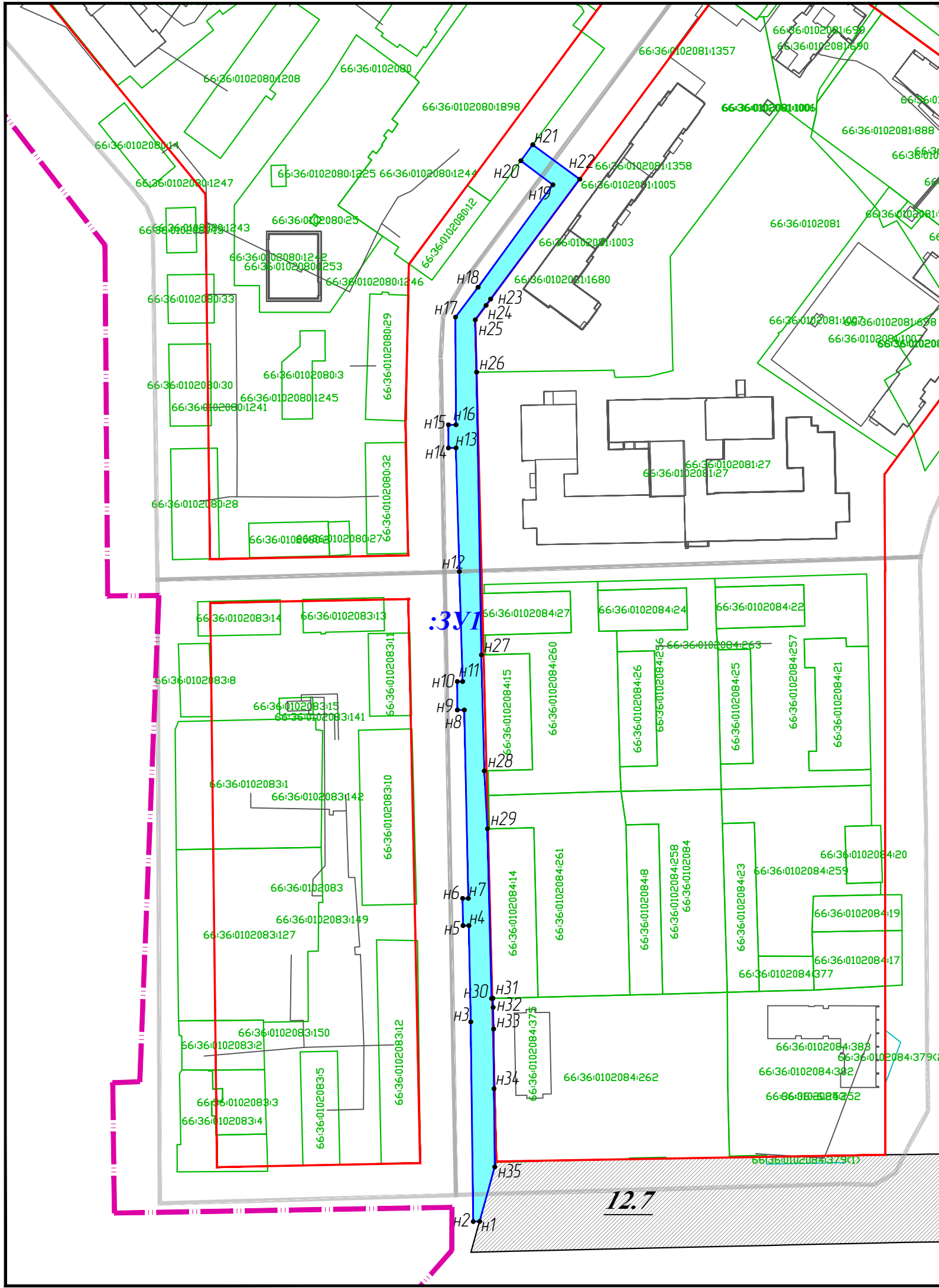
152-2881-2022-ПМТ.ГЧ.7.1						
14	1	Изм			06.25	
9	-	Нов			06.23	
Изм	Кол.уч	Лист	Недov	Подпись	Дата	
Проверил	Дьячкова				06.23	
Разработал	Чемакина				06.23	
Разработал	Ковязина				06.23	
Проект межевания территории. Основная (утверждаемая) часть.				Стадия	Лист	Листов
				ПМ	7.1	10
Чертеж межевания территории (на расчетный срок) в отношении земельных участков 3.4, 3.9, 3.10 М 1:1000				МБУ "Центр пространственного развития ГО Верхняя Пышма"		

Чертеж межевания территории (на период подготовки)
для строительства тепловой сети
М 1:2000







УСЛОВНЫЕ ОБОЗНАЧЕНИЯ:

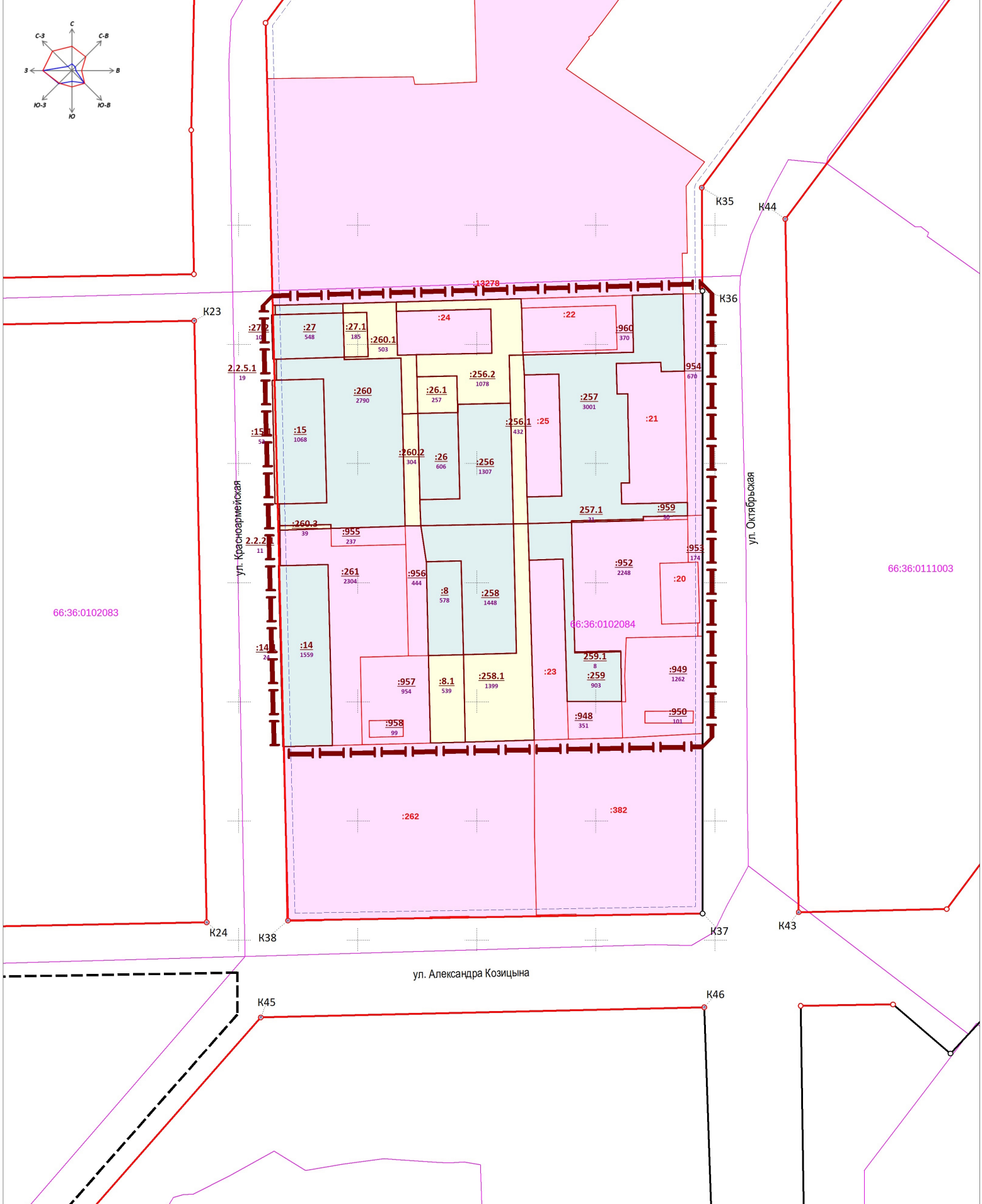
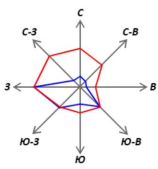
-  Граница проекта межевания
-  Граница образуемых земельных участков
-  Действующая красная линия
-  Граница земельных участков по сведениям ЕГРН
-  Граница кадастровых кварталов
-  Обозначение образуемого земельного участка
-  Точки образуемых земельных участков



Примечания:

- Система координат МСК-66, зона 1;
- Координаты образуемых земельных участков приведены в текстовой части проекта межевания территории (шифр: 94-2707-2023-ПМТ.ПЗ).

						94-2707-2023-ПМТ			
13	-	Нов			04.24	Внесение изменений в проект межевания территории на земельном участке площадью 295132 кв.м., расположенном в г. Верхняя Пышма Свердловской области в границах улиц Свердлова - Орджоникидзе - Октябрьской - Александра Козицына - Красноармейской - Спичина - Кривоусова, включая восточную сторону ул. Октябрьской и южную сторону ул. Александра Козицына			
Изм	Кол.уч	Лист	№ док	Подпись	Дата	Проект межевания территории. Основная (утверждаемая) часть.	Стадия	Лист	Листов
Проверил		Дьячкова			04.24	Чертеж межевания территории (на период подготовки) для строительства тепловой сети М 1:2000	ПМТ	9	10
Разработал		Чемакина			04.24		МБУ "Центр пространственного развития ГО Верхняя Пышма"		
Разработал		Ковязина			04.24	Формат А3			



66:36:0102083

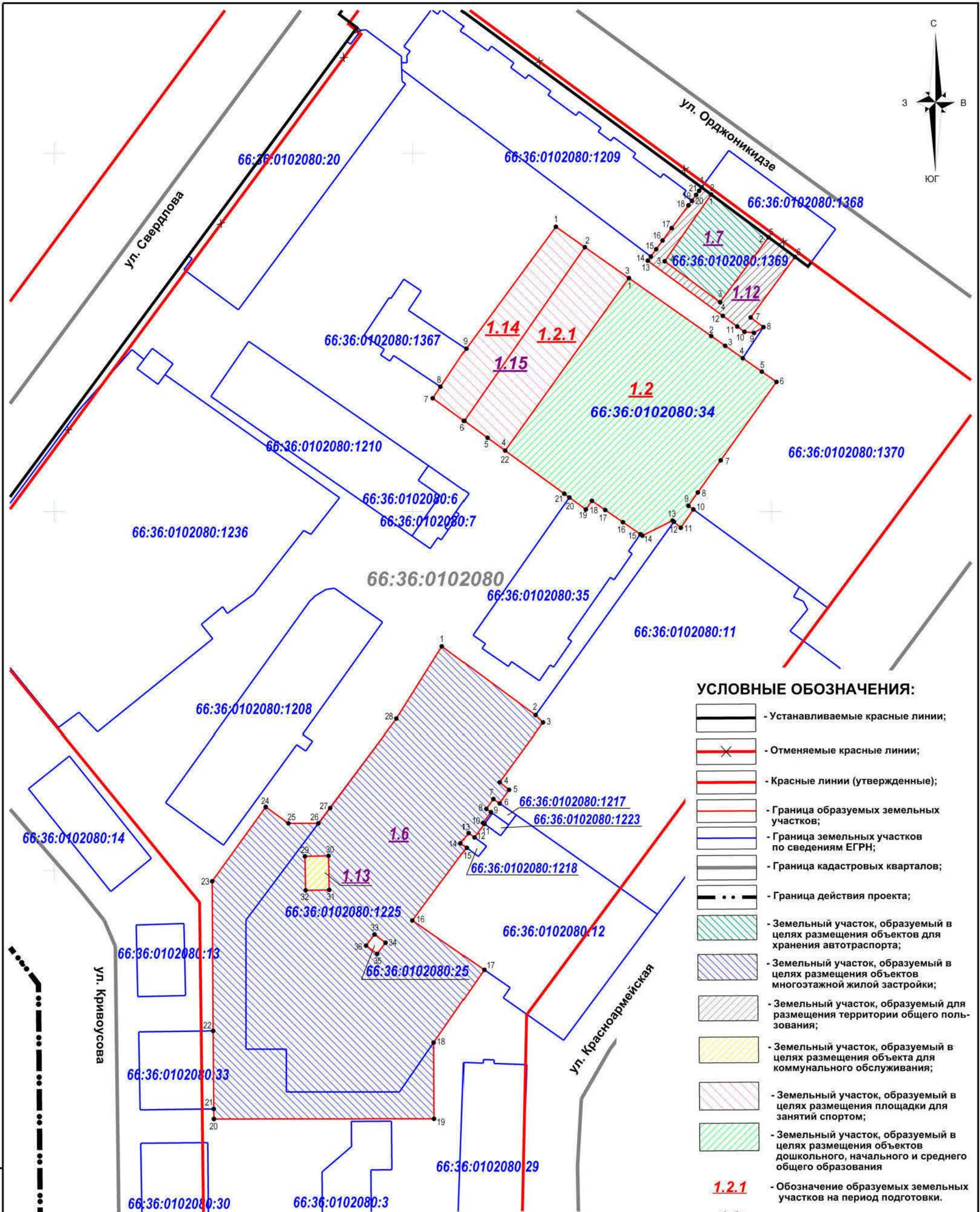
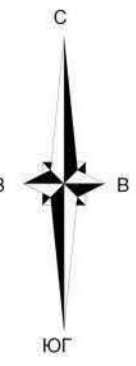
66:36:0111003

66:36:0102084

Условные обозначения

- | | | | |
|--|---|--|---|
| | Границы территории внесения изменений | | Границы существующих земельных участков |
| | Границы кадастровых кварталов | | Границы образуемых земельных участков |
| | Границы действующих красных линии | | Границы изменяемых земельных участков |
| | Обозначение номеров существующих земельных участков | | Обозначение номеров и площадь образуемых земельных участков |
| | | | Обозначение номеров кадастровых кварталов |

Изм.	Кол.уч.	Лист	Недок.	Подп.	Дата	158-2881-2023-ПМТ.ГЧ2			
						Схема отображающая местоположение границ существующих, образуемых и изменяемых земельных участков, а также их характеристики и способы образования			
						Внесение изменений в документацию по планировке территории расположенной в городе Верхняя Пышма Свердловской области в квартале улиц Красноармейская – Спицына – Октябрьская – А. Козицына			
12				Зам.	03.24	Проект планировки территории	Стадия	Лист	Листов
							ПМ	9.1	10
							Чертеж межевания территории (на период подготовки) М1:1000		
							ООО НПО "Архитектура"		
						Копировал			
						Формат А2			



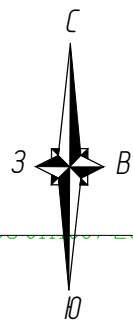
- УСЛОВНЫЕ ОБОЗНАЧЕНИЯ:**
- Устанавливаемые красные линии;
 - Отменяемые красные линии;
 - Красные линии (утвержденные);
 - Граница образуемых земельных участков;
 - Граница земельных участков по сведениям ЕГРН;
 - Граница кадастровых кварталов;
 - Граница действия проекта;
 - Земельный участок, образуемый в целях размещения объектов для хранения автотранспорта;
 - Земельный участок, образуемый в целях размещения объектов многоэтажной жилой застройки;
 - Земельный участок, образуемый для размещения территории общего пользования;
 - Земельный участок, образуемый в целях размещения объекта для коммунального обслуживания;
 - Земельный участок, образуемый в целях размещения площадки для занятий спортом;
 - Земельный участок, образуемый в целях размещения объектов дошкольного, начального и среднего общего образования;
 - 1.2.1** - Обозначение образуемых земельных участков на период подготовки;
 - 1.6** - Обозначение образуемых земельных участков на расчетный срок.

Примечание:
 1. Система координат МСК-66, зона 1;
 2. Координаты образуемых земельных участков 1.2.1, 1.2, 1.6, 1.7, 1.12, 1.13, 1.14 и 1.15 приведены в текстовой части ПМТ (шифр: 16/14/04/2020-776-ПМТ.ПЗ).

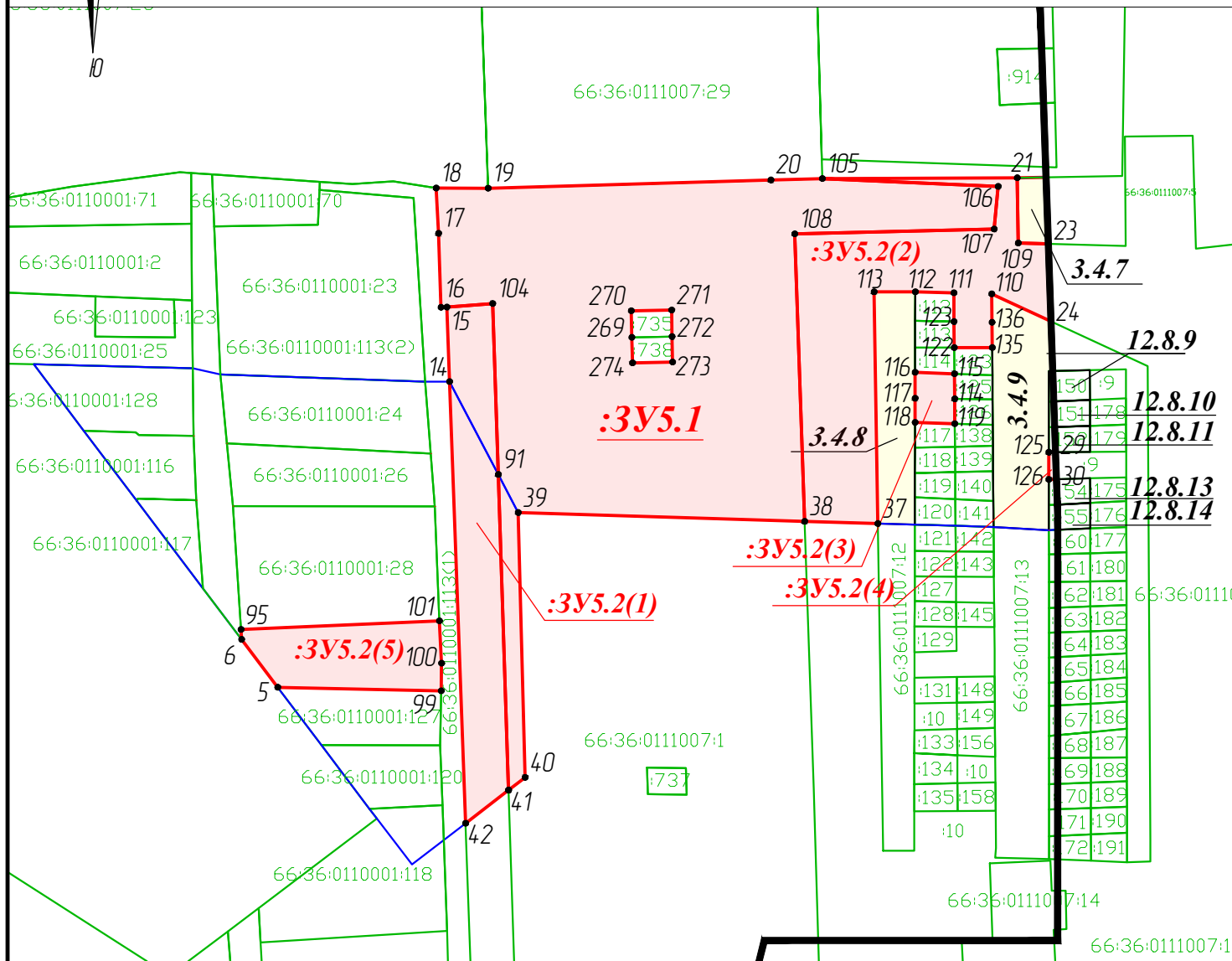
Инов. N подл.	
Подп. и дата	
Взам. инв. N	

					16/14/04/2020-776-ПМТ.ГЧ10			
					Внесение изменений в проект межевания территории границах улиц Свердлова - Орджоникидзе - Октябрьской - А. Козицына - Красноармейской - Спицына - Кривоусова			
Нов.				<i>С.Р.</i>	07.21			
Изм.	Кол.уч.	Лист	N док.	Подпись	Дата			
Проект межевания территории						Стадия	Лист	Листов
Чертеж проекта межевания территории в отношении земельных участков 1.2.1, 1.2, 1.6, 1.7, 1.12, 1.13, 1.14 и 1.15 М 1:1000						ПМ	10	10
Разработал Старостина Р.П. <i>С.Р.</i>						МБУ "Центр пространственного развития ГО Верхняя Пышма"		
07.21								
07.21								

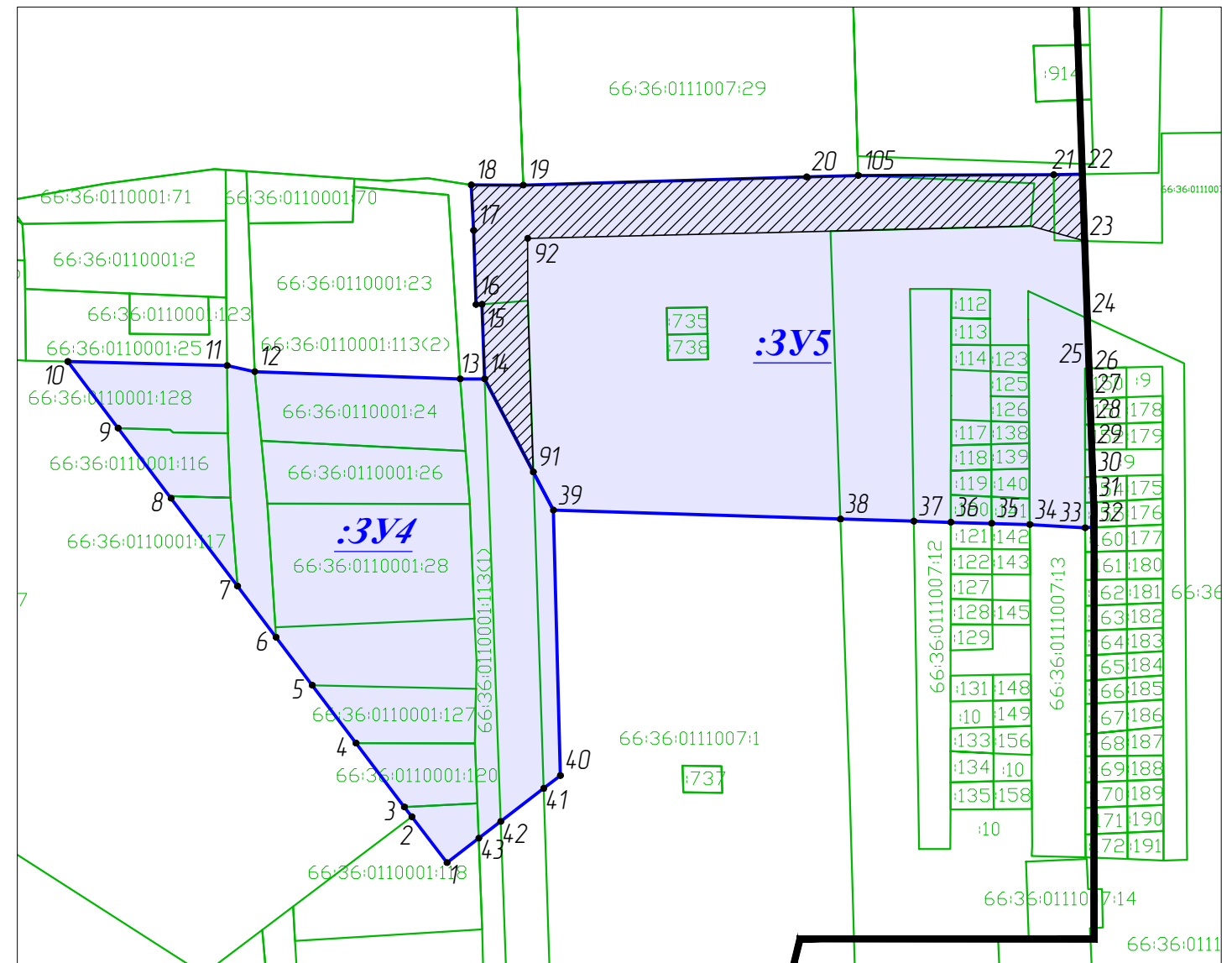
Фрагмент внесения изменений № 14 в чертеж межевания территории
М 1:1000





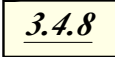

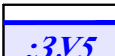


1 этап



2 этап






УСЛОВНЫЕ ОБОЗНАЧЕНИЯ:


-  Действующие красные линии, утвержденные в составе проекта планировки территории
-  Граница земельных участков по сведениям ЕГРН
-  Ранее образуемые земельные участки (см.листы 6; 6.1)
-  Граница образуемых земельных участков 1 этап
-  Граница образуемых земельных участков 2 этап
-  Точки образуемых земельных участков
-  Сервитут устанавливаемый

Примечания:

1. Система координат МСК-66, зона 1;
2. Координаты образуемых земельных участков приведены в текстовой части проекта межевания территории (шифр: 115/25-2025 ПМТ).

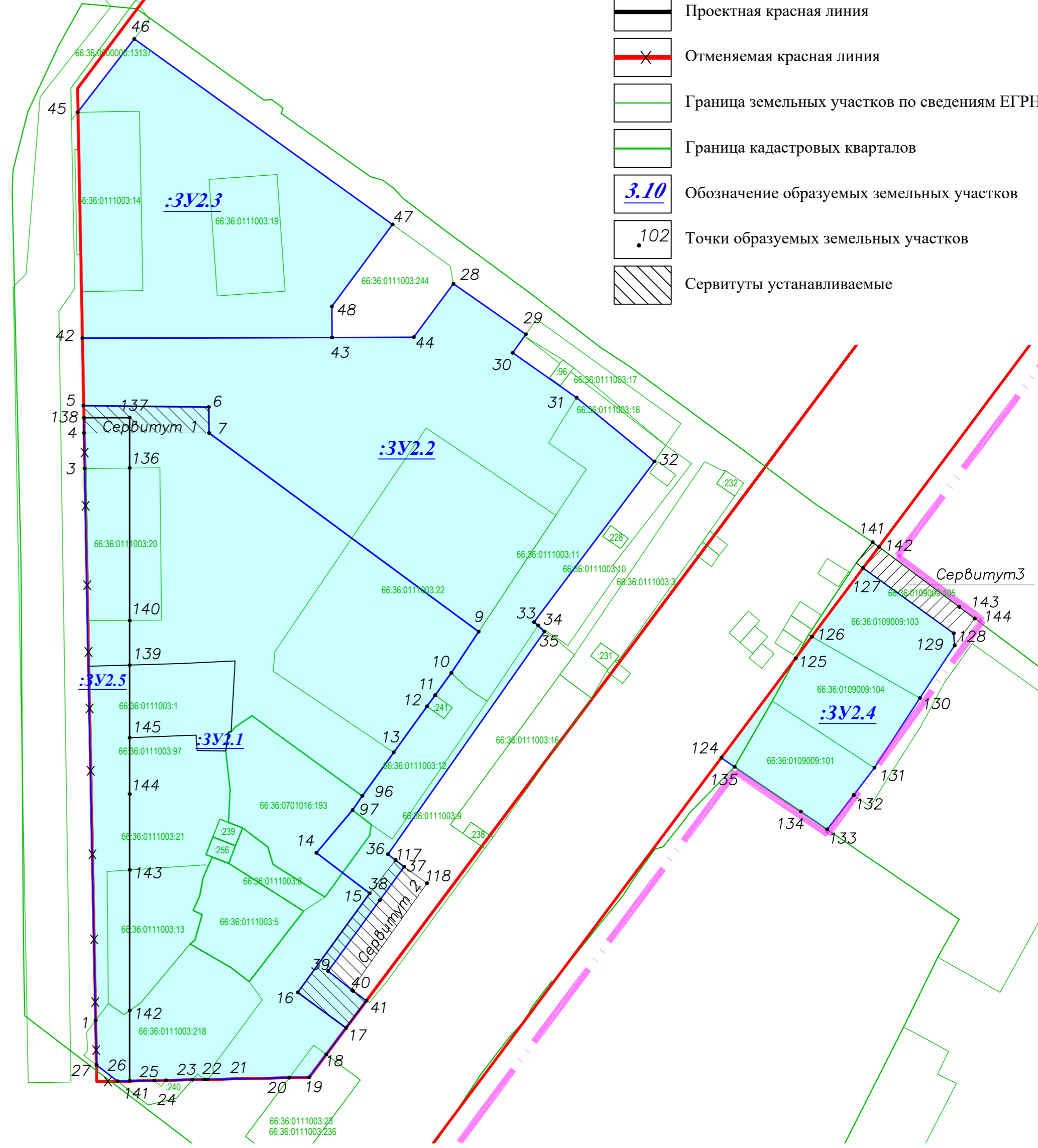
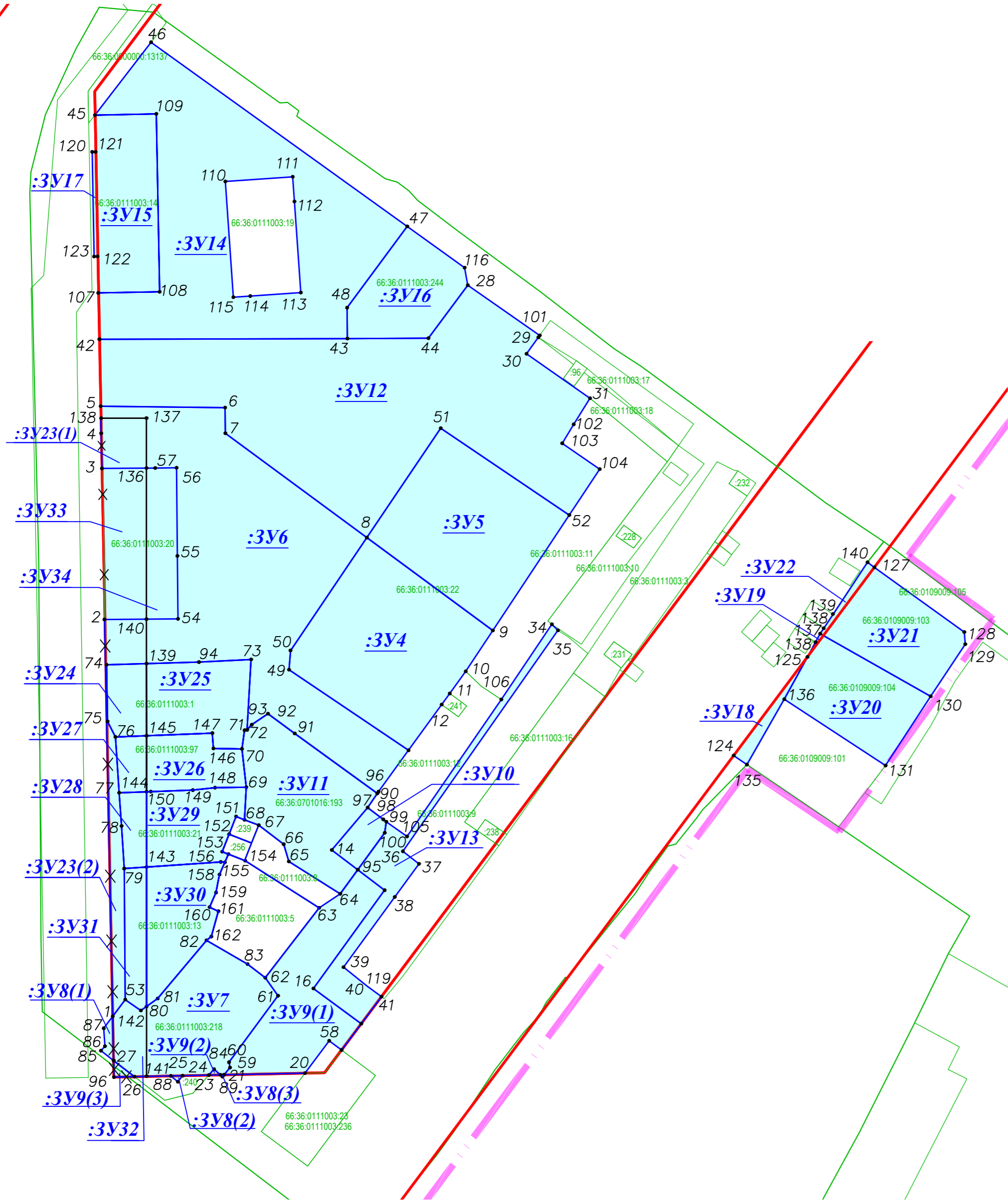
						115/25-2025 ПМТ			
14	-	Нов			06.25	Внесение изменений в проект межевания территории на земельном участке площадью 295132 кв.м., расположенном в г. Верхняя Пышма Свердловской области в границах улиц Свердлова - Орджоникидзе - Октябрьской - Александра Козицына - Красноармейской - Спичкина - Кривоусова, включая восточную сторону ул. Октябрьской и южную сторону ул. Александра Козицына			
Изм	Кол.уч	Лист	Недov	Подпись	Дата	Проект межевания территории. Основная (утверждаемая) часть.	Стадия ПМТ	Лист 10.1	Листов 10
					06.25	Фрагмент внесения изменений № 14 в чертеж межевания территории М 1:1000	МБУ "Центр пространственного развития ГО Верхняя Пышма"		
					06.25		Формат А3		

Фрагмент чертежа межевания территории в рамках изм.14
(1,2 этапы) М 1:1000



1 этап

2 этап



УСЛОВНЫЕ ОБОЗНАЧЕНИЯ:

	Граница проекта планировки и межевания территории
	Граница образуемых земельных участков
	Действующая красная линия
	Проектная красная линия
	Отменяемая красная линия
	Граница земельных участков по сведениям ЕГРН
	Граница кадастровых кварталов
	Обозначение образуемых земельных участков
	Точки образуемых земельных участков
	Сервитуты устанавливаемые

Примечания:

1. Система координат МСК-66, зона 1;
2. Координаты образуемых земельных участков приведены в текстовой части проекта межевания территории.

02-2025-ПМТ.ГЧ					
14	-	Нов			02.25
Изм	Кол.уч	Лист	Ведом	Подпись	Дата
Проект межевания территории. Основная (утверждаемая) часть.				Стадия	Лист
				ПМТ	11
Фрагмент чертежа межевания территории в рамках изм.14 (1,2 этапы) М 1:1000				ООО "НПО Архитектура"	
Разработал	Ткачев Д.Д.				02.25