

**Муниципальное казенное учреждение
«Центр пространственного развития городского округа Верхняя
Пышма»**

**Заказчик: Местная Православная Религиозная Организация
«Приход Во Имя Св. Ап. Андрея Первозванного»
Екатеринбургской Епархии Русской Православной Церкви
(Московский патриархат)**

**Проект планировки и проект межевания территории центральной
части поселка Исеть городского округа Верхняя Пышма**

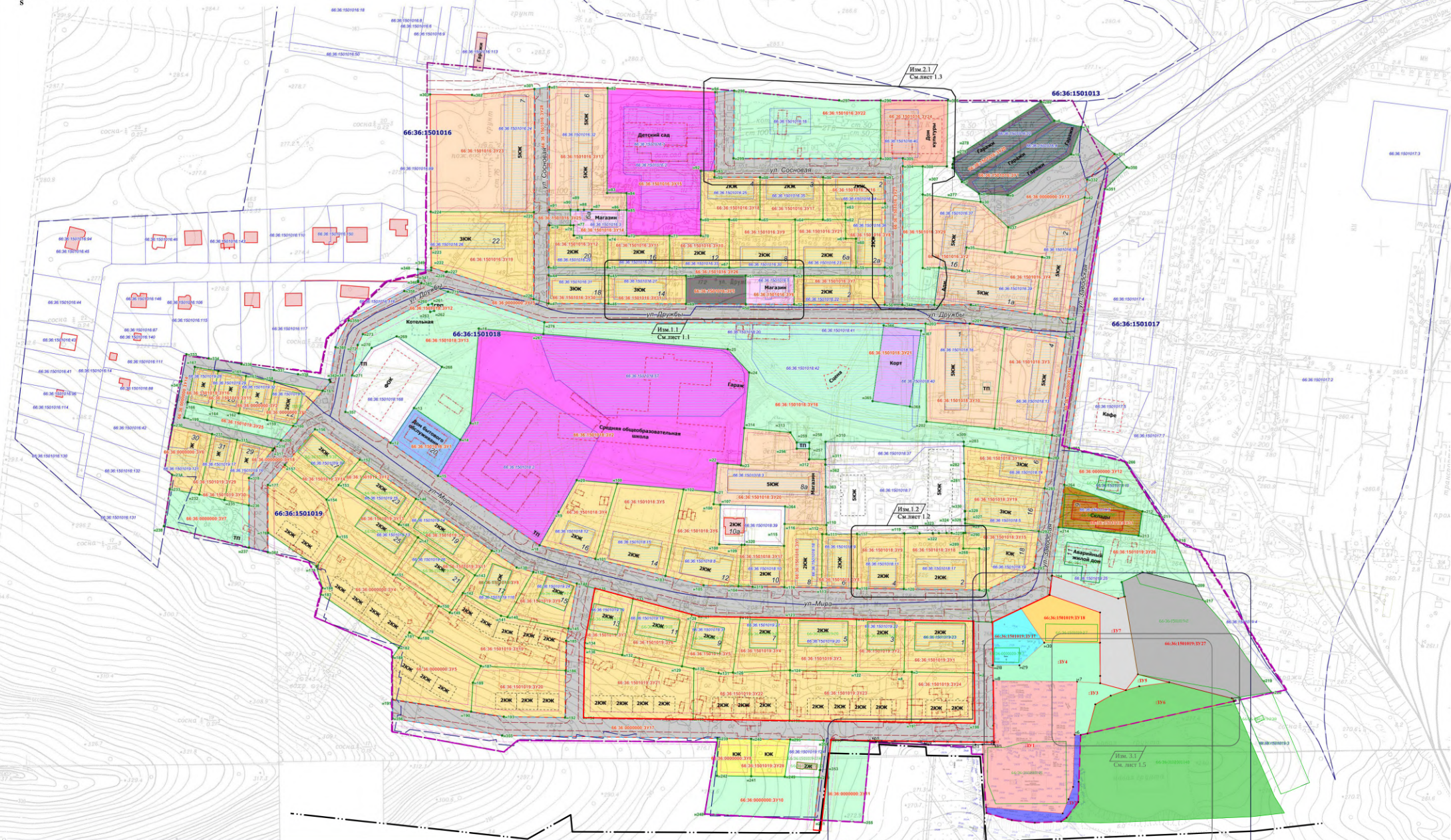
Том 3. Раздел 1. «Проект межевания территории. Графическая часть»

Шифр: 1405-2023-ПМТ
Изм.4

Изм.	№док.	Подпись	Дата
1			08.23
2			06.24
3			02.25
4			12.25

город Верхняя Пышма

2025



- Условные обозначения**
- Граница территории проектирования
 - Границы планировочных элементов планировочной структуры
 - Граница поселка Исеть
 - Устанавливаемые красные линии, утвержденные в составе проекта планировки территории
 - Отменяемые красные линии
 - Устанавливаемые красные линии
 - Граница проектного земельного участка
 - Линия регулирования застройки
 - Зона планируемого размещения объектов капитального строительства на земельном участке
 - Условный номер проектного земельного участка
 - Характерная точка проектного земельного участка
 - Зона действия сервитута

- Сведения из Единого государственного реестра недвижимости**
- Граница кадастрового квартала
 - Граница земельного участка, сведения о котором содержатся в ЕГРН
 - Номер кадастрового квартала
 - Кадастровый номер земельного участка
 - Именительный земельный участок, сведения о котором содержатся в ЕГРН
 - Охраняемые зоны объектов инженерной инфраструктуры
 - Улицо-образная сеть
 - Планируемая проезжая часть улиц, проводов с капитальными типом покрытия
- Примечание:**
 Возможность образования земельных участков, видимость характерных точек образуемых земельных участков представлена в текстовой части проекта.
 Сведения о земельных участках, в отношении которых предполагается их разделение и (или) слияние для образования новых или существующих, представлены в текстовой части проекта.

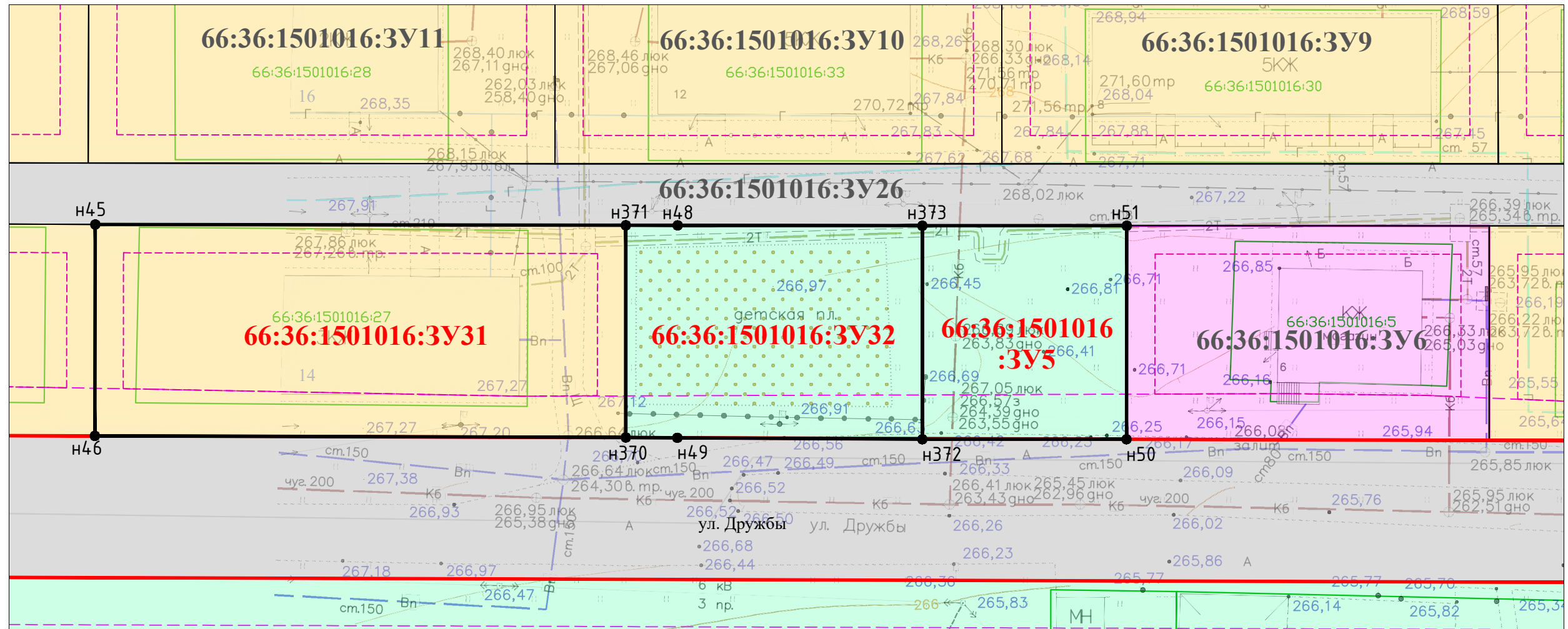
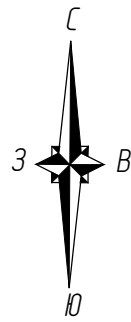
- Виды разрешенного использования проектных земельных участков:**
- Бытовое обслуживание
 - Благоустройство территории
 - Для индивидуального жилищного строительства
 - Диспозитивное, начальное и среднее общее образование
 - Земельные участки (территории) общего пользования
 - Коммунальное обслуживание
 - Магазины
 - Малоэтажная многоквартирная жилая застройка
 - Склад
 - Объекты культурно-досуговой деятельности
 - Среднеэтажная жилая застройка
 - Хранение автотранспорта
 - Площадки для занятий спортом
 - Охрана природных территорий
 - Благоустройство территории
 - Среднеэтажная жилая застройка
 - Религиозное использование
 - Обслуживание внутреннего транспорта
 - Бытовое обслуживание
 - Хранение автотранспорта
 - Земельные участки (территории) общего пользования

- Им. 2.1**
 См. лист 1.3
- Им. 1.1**
 См. лист 1.1
- Им. 1.2**
 См. лист 1.2
- Им. 2.2**
 См. лист 1.4
- Им. 4.1**
 См. лист 1.5
- Им. 3.1**
 См. лист 1.5

Итого		1:405-2023-ИМТ	
4	2	ИМ	12,25
3	1	ИМ	20,76
2	2	ИМ	26,34
1	3	ИМ	69,72
Итого	Итого	Итого	Итого
10	7	31	129,07
Планировочная	Чертежная	Итого	Итого
1	6	31	129,07
1	1	32	135,27

Чертеж межевания территории МКУ "Центр территориального развития ГО Верхняя Пышма"

Чертеж межевания территории М 1:500



Условные обозначения

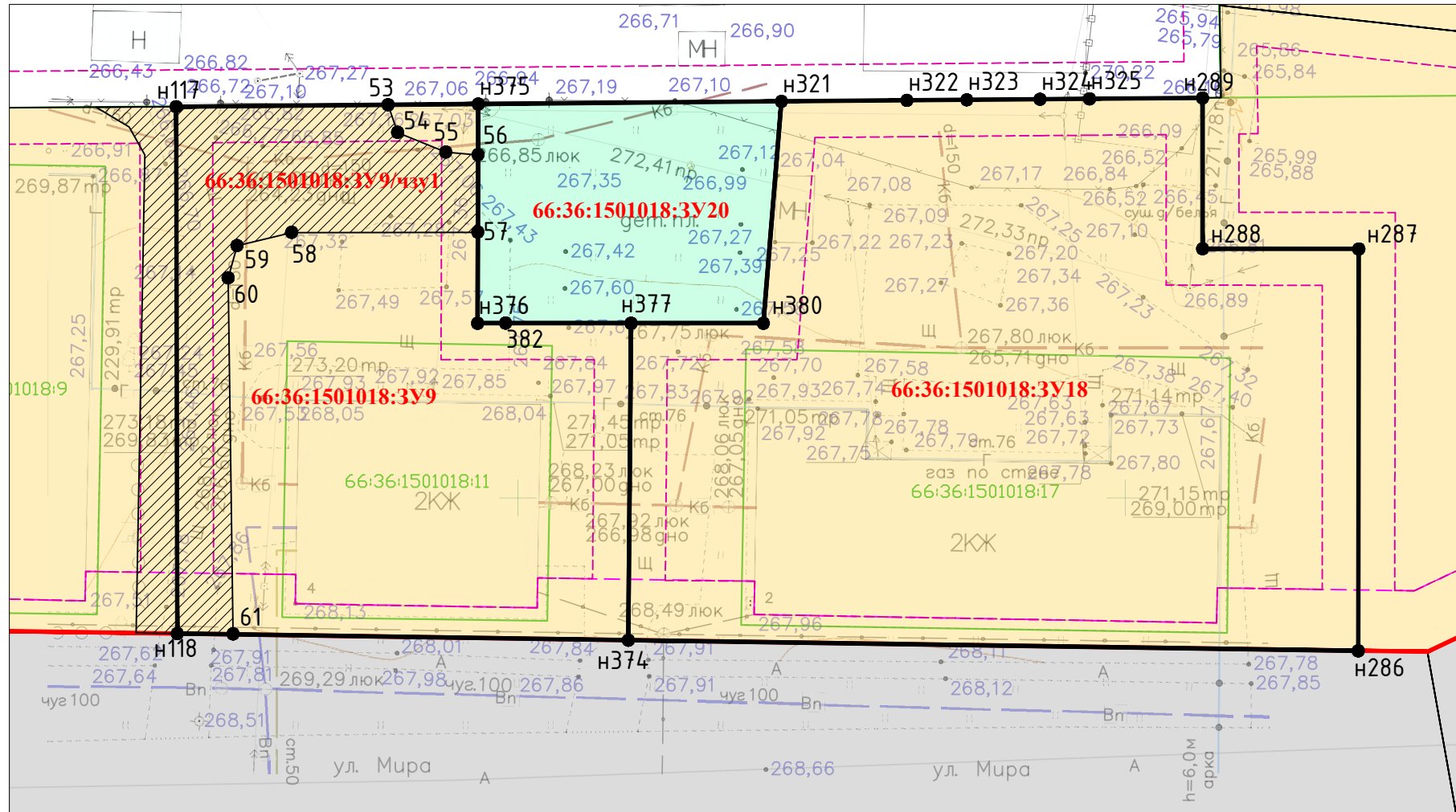
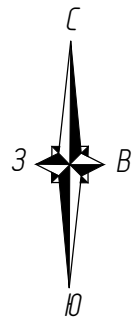
- Граница образуемого земельного участка
- Характерная точка образуемого земельного участка
- Красные линии действующие
- Линия регулирования застройки
- Зона планируемого размещения объектов капитального строительства на земельном участке
- Границы участков, поставленных на кадастровый учет
- Номер участков, поставленных на кадастровый учет

Виды разрешенного использования проектируемых земельных участков

- Малоэтажная многоквартирная жилая застройка
- Земельные участки (территории) общего пользования
- Магазины
- Благоустройство территории

						258-117-2023-ПМТ			
						Проект планировки и проект межевания территории центральной части поселка Исеть городского округа Верхняя Пышма			
1	-	Нов			08.23	Раздел 1. Проект межевания территории. Графическая часть.	Стадия	Лист	Листов
Изм.	Кол.	Лист	Док.	Подпись	Дата		ПМТ	1.1	3
Проверил		Дьячкова			08.23	Чертеж межевания территории М 1:500	МБУ "Центр пространственного развития ГО Верхняя Пышма"		
Разработал		Чемакина			08.23				
Разработал		Ковязина			08.23				

Чертеж межевания территории М 1:500

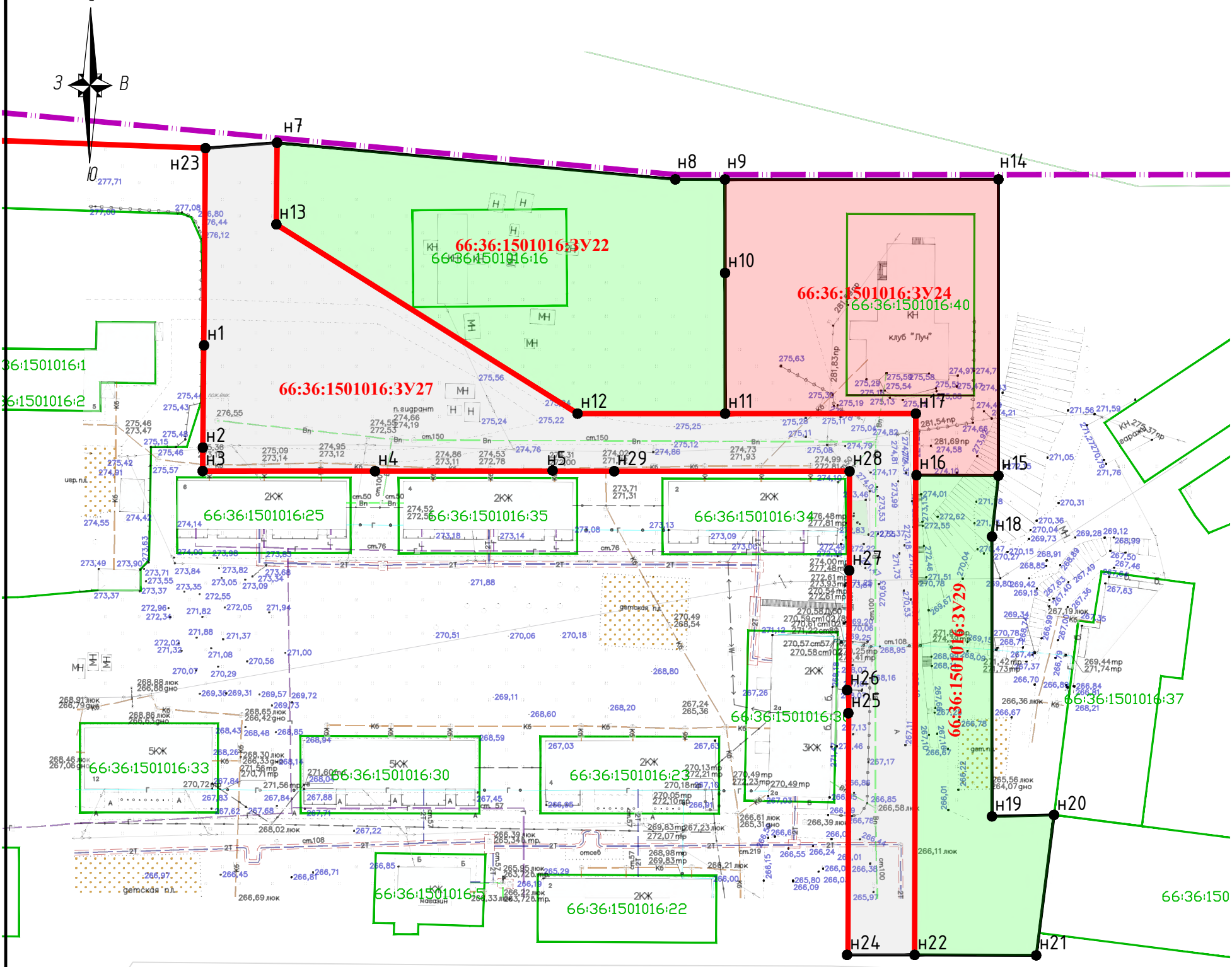


Условные обозначения






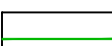

- Граница образуемого земельного участка
 - Характерная точка образуемого земельного участка
 - 66:36:1501018:3У18** Условный номер образуемого земельного участка
 - Красные линии действующие
 - Линия регулирования застройки
 - Зона планируемого размещения объектов капитального строительства на земельном участке
 - Границы участков, поставленных на кадастровый учет
 - 66:36:1501018:7** Номер участков, поставленных на кадастровый учет
 - Зона действия сервитута
-
- ### Виды разрешенного использования проектируемых земельных участков
- Малоэтажная многоквартирная жилая застройка
 - Земельные участки (территории) общего пользования
 - Благоустройство территории

						258-117-2023-ПМТ			
						Проект планировки и проект межевания территории центральной части поселка Исеть городского округа Верхняя Пышма			
1	-	Нов			08.23	Раздел 1. Проект межевания территории. Графическая часть.	Стадия	Лист	Листов
Изм.	Кол.	Лист	Док.	Подпись	Дата		ПМТ	1.2	3
Проверил		Дьячкова			08.23	Чертеж межевания территории М 1:500	МБУ "Центр пространственного развития ГО Верхняя Пышма"		
Разработал		Чемакина			08.23				
Разработал		Ковязина			08.23				




Чертеж межевания территории М 1:1000


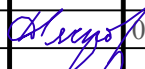




Условные обозначения

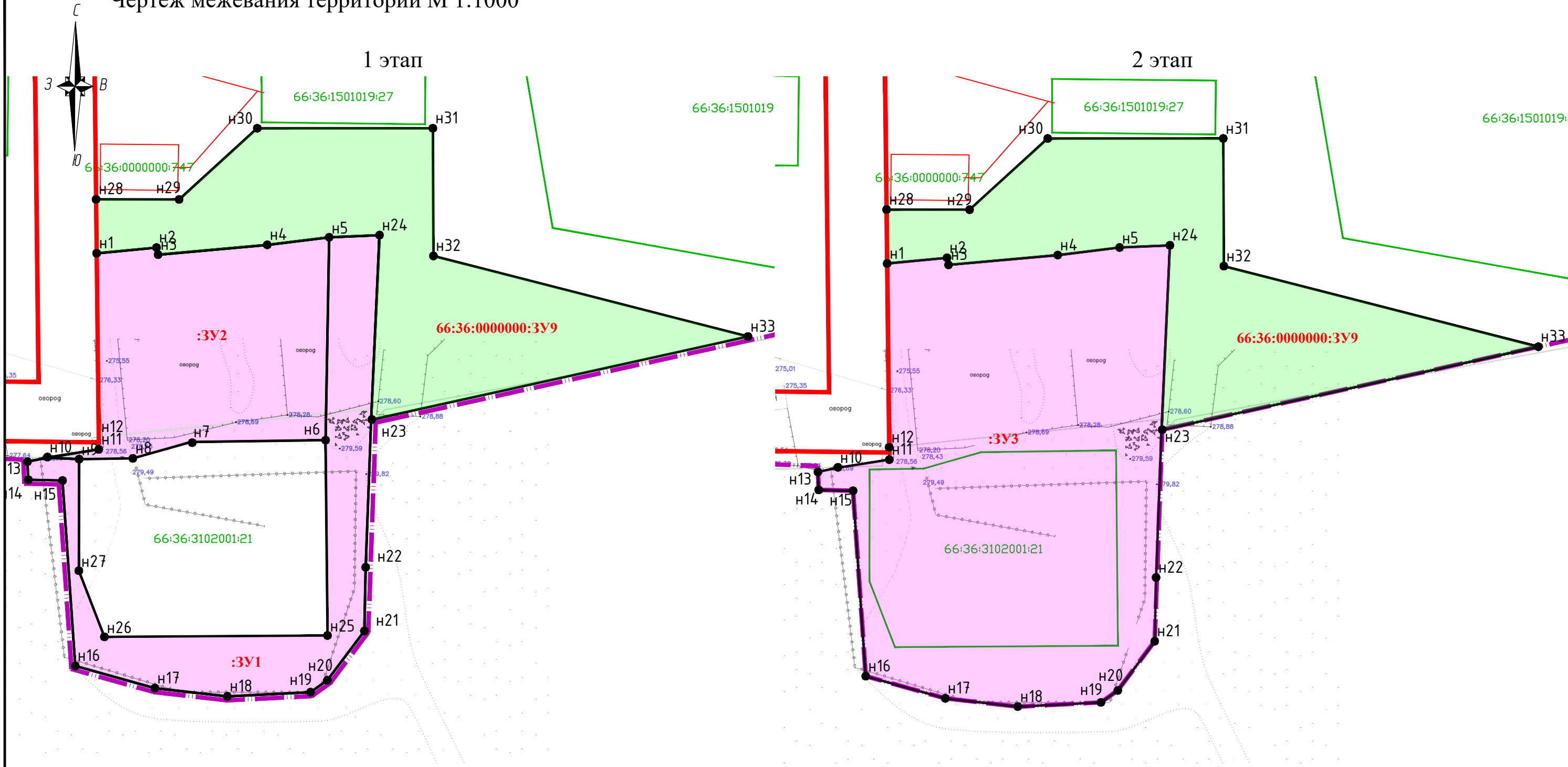
-  Граница территории проектирования
-  Граница образуемого земельного участка
-  Характерная точка образуемого земельного участка
- 66:36:1501018:3У18**  Условный номер образуемого земельного участка
-  Красные линии действующие
-  Границы участков, поставленных на кадастровый учет
- 66:36:1501018:7**  Номер участков, поставленных на кадастровый учет

Виды разрешенного использования проектируемых земельных участков

-  Объекты культурно-досуговой деятельности
-  Земельные участки (территории) общего пользования
-  Благоустройство территории

						142-642-2024-ПМТ			
2	-	Нов			06.24	Проект планировки и проект межевания территории центральной части поселка Исеть городского округа Верхняя Пышма			
Изм.	Кол.	Лист	Док.	Подпись	Дата				
Проверил	Дьячкова			06.24	Раздел 1. Проект межевания территории. Графическая часть.		Стадия	Лист	Листов
Разработал	Чемакина			06.24			ПМТ	1.3	
Разработал	Ковязина			06.24	Чертеж межевания территории М 1:1000		МБУ "Центр пространственного развития ГО Верхняя Пышма"		

Чертеж межевания территории М 1:1000



Условные обозначения

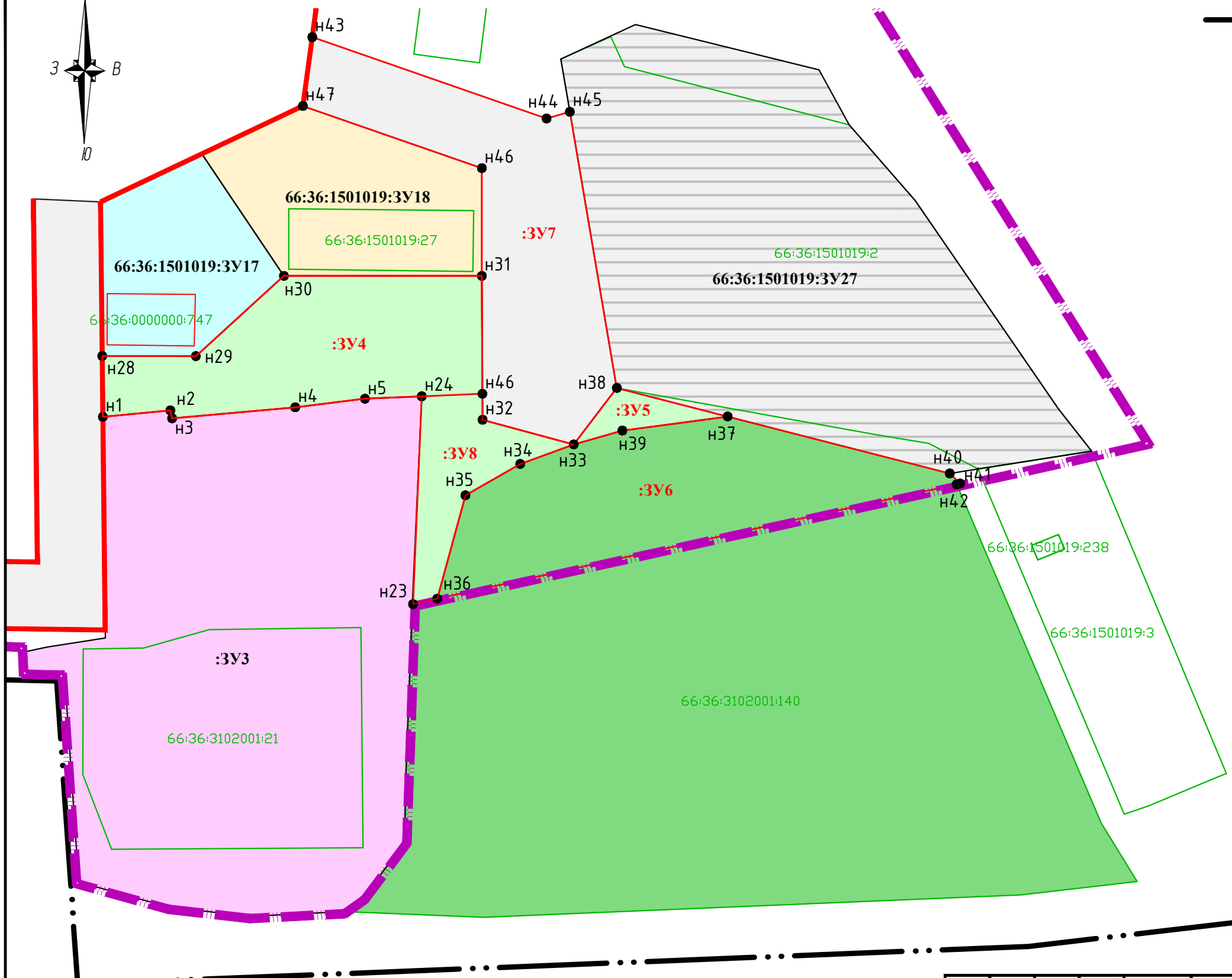
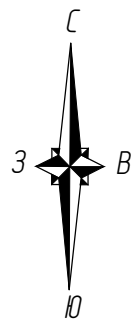
- Граница территории проектирования
- Граница образуемого земельного участка
- Характерная точка образуемого земельного участка
- 66:36:1501018:3У18** Условный номер образуемого земельного участка
- Красные линии действующие
- Границы участков, поставленных на кадастровый учет
- 66:36:1501018:7** Номер участков, поставленных на кадастровый учет

Виды разрешенного использования проектируемых земельных участков

- Религиозное управление и образование
- Благоустройство территории

						142-642-2024-ПМТ			
						Проект планировки и проект межевания территории центральной части поселка Исеть городского округа Верхняя Пышма			
Изм.	Кол.	Лист	Док.	Подпись	Дата				
					06.24				
Проверил		Дьячкова			06.24	Раздел 1. Проект межевания территории. Графическая часть.	Стадия	Лист	Листов
Разработал		Чемакина			06.24		ПМТ	1.4	
Разработал		Ковязина			06.24	Чертеж межевания территории М 1:1000	МБУ "Центр пространственного развития ГО Верхняя Пышма"		

Фрагмент чертежа межевания территории М 1:1000



Условные обозначения

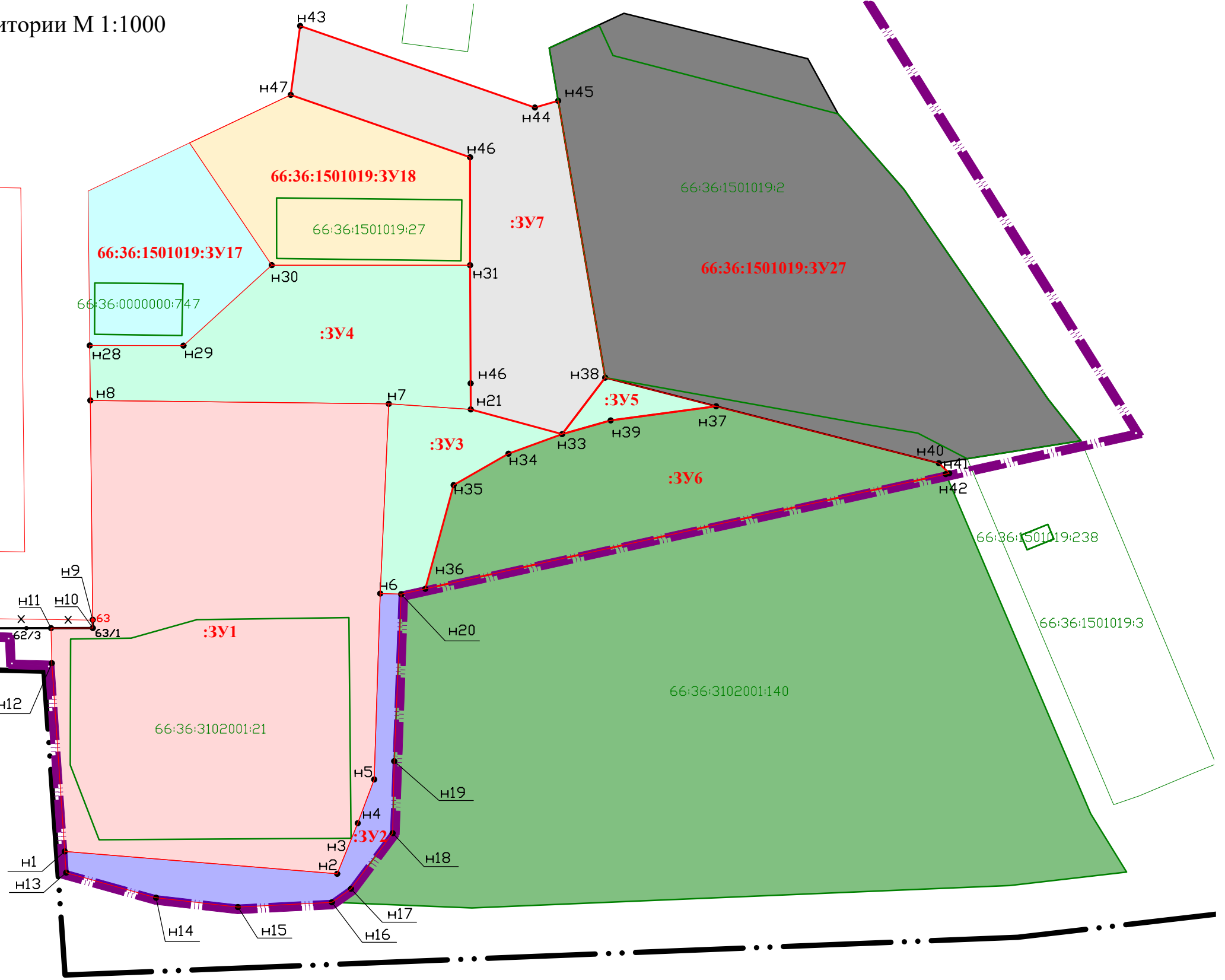
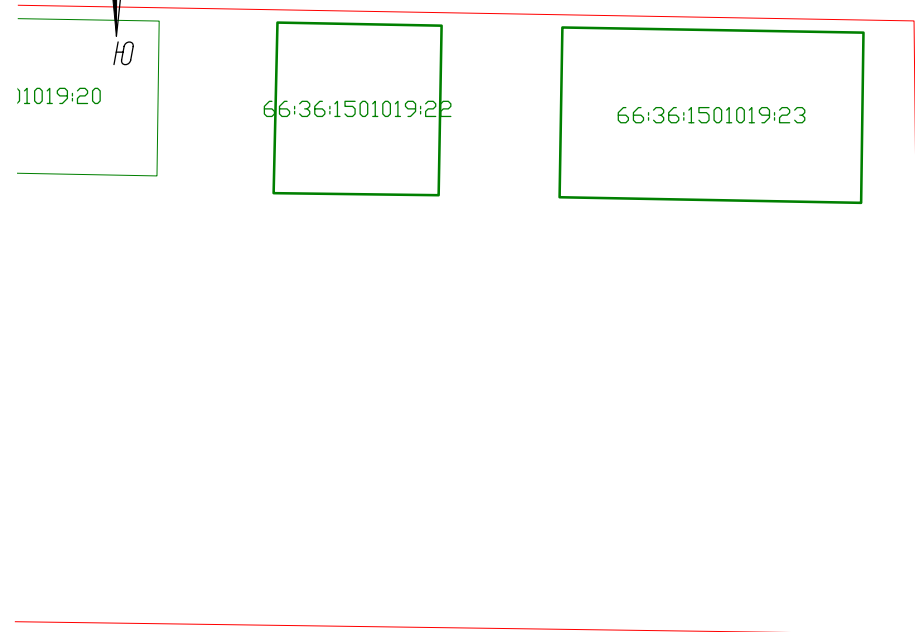
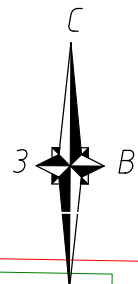
- Граница поселка Исеть
- Граница территории проектирования
- Граница образуемого земельного участка
- Характерная точка образуемого земельного участка
- Условный номер образуемого земельного участка
- Красные линии действующие
- Границы участков, поставленных на кадастровый учет
- Номер участков, поставленных на кадастровый учет

Виды разрешенного использования земельных участков

- Среднеэтажная жилая застройка (2.5)
- Хранение автотранспорта (2.7.1)
- Бытовое обслуживание (3.3)
- Религиозное управление и образование (3.7.2)
- Охрана природных территорий (9.1)
- Земельные участки (территории) общего пользования (12.0)
- Благоустройство территории (12.0.2)

						21-59-2025-ПМТ			
3	-	Нов			02.25	Проект планировки и проект межевания территории центральной части поселка Исеть городского округа Верхняя Пышма			
Изм.	Кол.	Лист	Док.	Подпись	Дата				
Проверил	Дьячкова				02.25	Раздел 1. Проект межевания территории. Графическая часть.	Стадия	Лист	Листов
Разработал	Чемакина				02.25		ПМТ	1.5	
Разработал	Ковязина				02.25	Фрагмент чертежа межевания территории М 1:1000	МБУ "Центр пространственного развития ГО Верхняя Пышма"		

Фрагмент чертежа межевания территории М 1:1000



Условные обозначения

- Граница поселка Исеть
- Граница территории проектирования
- 66:36:1501018:7
Номер участков, поставленных на кадастровый учет
- Границы участков, поставленных на кадастровый учет
- Красные линии (действующие/проектные)
- Отменяемые красные линии
- Граница образуемого земельного участка
- Условный номер образуемого земельного участка
- Характерная точка образуемого земельного участка

Виды разрешенного использования земельных участков

- Среднеэтажная жилая застройка (2.5)
- Религиозное использование (3.7)
- Хранение автотранспорта (2.7.1)
- Охрана природных территорий (9.1)
- Бытовое обслуживание (3.3)
- Земельные участки (территории) общего пользования (12.0)
- Обеспечение внутреннего правопорядка (8.3)
- Благоустройство территории (12.0.2)

1405 -2023- ПМТ									
4	-	Нов		<i>Абакумова</i>	12.25	Проект планировки и проект межевания территории центральной части поселка Исеть городского округа Верхняя Пышма			
Изм.	Кол.	Лист	Док.	Подпись	Дата	Раздел 1. Проект межевания территории. Графическая часть.	Стадия	Лист	Листов
							ПМТ	1.6	
Разработал	Чемакина			<i>Чемакина</i>	12.25	Фрагмент чертежа межевания территории М 1:1000	МКУ "Центр пространственного развития ГО Верхняя Пышма"		
Разработал	Абакумова			<i>Абакумова</i>	12.25				

**Муниципальное казенное учреждение
«Центр пространственного развития городского округа Верхняя
Пышма»**

МКУ «ЦПР ГО Верхняя Пышма»

**Проект планировки и проект межевания территории центральной
части поселка Исеть городского округа Верхняя Пышма**

**Основная часть проекта межевания территории
Пояснительная записка
Том 3. Раздел 2**

Шифр: 1405-2023-ПМТ
Изм.4

Изм.	№док.	Подпись	Дата
1			08.23
2			06.24
3			02.25
4			12.25

город Верхняя Пышма

2025

**Муниципальное казенное учреждение
«Центр пространственного развития городского округа Верхняя
Пышма»**

**Заказчик: Местная Православная Религиозная
Организация «Приход Во Имя Св. Ап. Андрея
Первозванного» Екатеринбургской Епархии Русской
Православной Церкви (Московский патриархат)**

**Проект планировки и проект межевания территории центральной
части поселка Исеть городского округа Верхняя Пышма**

**Основная часть проекта межевания территории
Пояснительная записка
Том 3. Раздел 2**

Шифр: 1405-2023-ПМТ

**Начальник отдела
кадастровых работ**

_____ **О.Р. Дьячкова**

Директор

_____ **А.В. Воробьёв**

город Верхняя Пышма

2025

СОСТАВ ДОКУМЕНТАЦИИ

№ п/п	Наименование документа	Масштаб
1	2	3
Проект планировки территории		
ТОМ 1	Основная часть	
Раздел 1	Пояснительная записка проекта планировки территории	
Раздел 2	Графическая часть	
	Лист 1. Чертёж планировки территории	М 1:1 000
ТОМ 2	Материалы по обоснованию	
Раздел 1	Пояснительная записка проекта планировки территории	
Раздел 2	Графическая часть	
	Лист 1. Фрагмент карты планировочной структуры территории	М 1:10 000
	Лист 2. Схема организации движения транспорта и пешеходов, схема организации улично-дорожной сети	М 1:1 000
	Лист 3. Схема границ зон с особыми условиями использования территорий	М 1:1 000
	Лист 4. Схема, отображающая местоположение существующих объектов капитального строительства	М 1:1 000
	Лист 5. Схема вертикальной планировки территории и инженерной подготовки территории	М 1:1 000
	Лист 6. Схема инженерных сетей и сооружений	М 1:1 000
	Лист 7. Вариант планировочных решений застройки территории	М 1:1 000
Проект межевания территории		
ТОМ 3	Основная часть	
Раздел 1	Основная часть проекта межевания территории. Графическая часть	М 1:1 000
Раздел 2.	Основная часть проекта межевания территории. Пояснительная записка	
ТОМ 3	Материалы по обоснованию	
Раздел 3	Материалы по обоснованию проекта межевания территории. Графическая часть.	М 1:1 000

Состав исполнителей

№ п/п	ФИО	Должность	Подпись
1	2	3	4
1	В.А. Абакумова	Главный специалист	
2	А.Ф. Чемакина	Кадастровый инженер	

СОДЕРЖАНИЕ

ВВЕДЕНИЕ 6

1. Общая часть.....	7
2. Проект межевания территории.....	10
2.1. Сведения о существующих земельных участках	10
2.2. Сведения об земельных участках, подлежащих формированию	14
2.3. Сведения о земельных участках, планируемых под изъятие для государственных или муниципальных нужд	44
2.4. Сведения об образуемых земельных участках, которые будут отнесены к территориям общего пользования или имуществу общего пользования	44
2.5. Предложения по установлению сервитутов	45
2.6. Сведения о границах территории, в отношении которой подготовлен проект межевания и сведения об изменяемых точках красной линий.....	50

ВВЕДЕНИЕ

Подготовка документации по планировке территории осуществляется с целью обеспечения устойчивого развития территории в поселке Исеть городского округа Верхняя Пышма.

Подготовка документации по планировке территории осуществляется с целью обеспечения устойчивого развития территорий, в том числе выделения элементов планировочной структуры, установления границ земельных участков, установления границ зон планируемого размещения объектов капитального строительства.

При разработке проекта планировки и проекта межевания учтены и использованы следующие законодательные нормативные документы:

- Градостроительный кодекс Российской Федерации (в действующей редакции);
- Земельный кодекс Российской Федерации (в действующей редакции);
- Федеральный закон от 13.07.2015 N 218-ФЗ «О государственной регистрации недвижимости» (в действующей редакции);
- Приказ Федеральной службы государственной регистрации, кадастра и картографии от 10.11.2020 № П/0412 «Об утверждении классификатора видов разрешенного использования земельных участков»
- Генеральный план городского округа Верхняя Пышма, утвержденный Решением Думы городского округа Верхняя Пышма от 26.02.2010 № 16/1 (в действующей редакции);
- Правила землепользования и застройки на территории городского округа Верхняя Пышма применительно к территории п. Исеть, утвержденные Решением Думы городского округа Верхняя Пышма от 31 октября 2019 года № 15/4 (в действующей редакции);
- Нормативы градостроительного проектирования городского округа Верхняя Пышма, утвержденные Решением Думы городского округа Верхняя Пышма от 25.02.2016 № 40/5;
- Постановлением Администрации городского округа Верхняя Пышма от 08.10.2025 № 1405 «О подготовке внесения изменений в документацию по планировке территории «Проекта планировки и проект межевания территории центральной части поселка Исеть городского округа Верхняя Пышма»;
- Административный регламент предоставления муниципальной услуги «Подготовка и утверждение документации по планировке территории», утвержденный постановлением администрации городского округа Верхняя Пышма от 30.12.2022 №1657;
- СП 42.13330.2016. Свод правил. Градостроительство. Планировка и застройка городских и сельских поселений. Актуализированная редакция СНиП 2.07.01-89* (в действующей редакции);
- РДС 30-201-98 «Инструкция о порядке проектирования и установления красных линий в городах и других поселениях Российской Федерации»;

- ГОСТ 21.204-2020 «Система проектной документации для строительства. Условные графические обозначения и изображения элементов генеральных планов и сооружений транспорта»;
- Действующие государственные регламенты, нормы, правила, стандарты, а также исходные данные, технические условия и требования, выданные органами государственного надзора и заинтересованными организациями.

1. Общая часть

Проектируемая территория – территория, расположенная в границах улиц: ул. Сосновая, ул. Мира, ул. Заводской в центральной части поселка Исеть городского округа Верхняя Пышма, Свердловской области.

Территория проектирования расположена в границах кадастровых кварталов – 66:36:1501019, 66:36:1501018, 66:36:1501016. Площадь территории проектирования составляет 34,3 га.

Проектируемая территория преимущественно благоустроенная и насыщена объектами общественного назначения, сетями и объектами инженерного обеспечения. Существующая застройка представлена многоквартирными жилыми домами (2 и 5 этажей), объектами общественно-делового назначения: детский сад, школа, магазин, культурный центр, баня. В центральной части территории планируется реконструкция средней общеобразовательной школы на 550 учащихся, строительство объекта бытового обслуживания рядом с территорией школы на месте существующего административно-торгового здания, организация благоустройства территории. В северной части планируется реконструкция детского сада и культурно-досугового центра.

В западной части территории планируется снос существующей жилой застройки (ул. Заводская 11). Размещение новой малоэтажной жилой застройки (2 этажа) на свободной территории в южной части проекта. В границах проекта планировки предложено разместить территории под благоустройство.

Внесение изменений в документацию по планировке территории предусмотрено в отношении объектов капитального строительства:

1. Реконструкция здания МБУК «ОСК» Луч» по ул. Сосновая;
2. Организация зоны озеленения общего пользования и зоны транспортной инфраструктуры в районе ул. Сосновая;
3. Местная православная религиозная организация приход во имя апостола Андрея Первозванного г. Екатеринбург Свердловской области Екатеринбургской епархии Русской Православной Церкви (Московский Патриархат) Строительство объекта религиозного назначения в границах земельного участка с кадастровым номером 66:36:3102001:21 и неразграниченных землях.

Внесение изменений №3 в проект межевания территории центральной части поселка Исеть городского округа Верхняя Пышма предусмотрено в части

образования земельного участка с видом разрешенного использования «Охрана природных территорий» для возможности отнесения к территориям городских лесов, а также определения местоположения границ образуемых земельных участков с видом разрешенного использования «Благоустройство территории» и «Земельные участки (территории) общего пользования».

ИЗМ 4.1

Внесение изменений №4 в проект межевания территории центральной части поселка Исеть городского округа Верхняя Пышма предусмотрено в части образования земельного участка с видом разрешенного использования «Религиозное использования» (условный номер :ЗУ1), а также определения местоположения границ образуемых земельных участков с видом разрешенного использования «Благоустройство территории» (условными номерами :ЗУ3 и :ЗУ4) и «Обеспечение внутреннего правопорядка» (условный номер :ЗУ2).

Образование земельных участков :ЗУ1, :ЗУ2, :ЗУ3, :ЗУ4 исключает появление чересполосиц, вклиниванию, вкрапливанию, изломанности границ - участки становятся правильной формы и не препятствует рациональному использованию земельного участка (п. 6 ст. 11.9 ЗК РФ).

Участок с условным номером :ЗУ1 будет сформирован путем перераспределения земельного участка с КН 66:36:3102001:21 и земель из неразграниченной собственности в кадастровых кварталах 66:36:1501019 и 66:36:0000000.

Согласно п. 3 ст. 39.28 ЗК РФ перераспределение земельных участков из частной собственности с земельными участками неразграниченной собственности может осуществляться на основании проекта межевания территории. Общие требования к образуемым земельным участкам изложены в ст. 11.9 ЗК РФ.

Выделим наиболее важные требования к земельному участку, образуемому в результате перераспределения, с пояснениями:

- сохранение существующих обременений (ограничений) и возможность нормальной эксплуатации образуемого в результате перераспределения земельного участка в соответствии с такими обременениями (п. 5 ст. 11.9 ЗК РФ). При анализе геодезической съемки земельного участка, выполненной МКУ «ЦПР ГО Верхняя Пышма в октябре 2025 года (Шифр 2ГР-ИГДИ-2025), было выявлено, что рельеф участка со значительным перепадом высотных отметок, а именно на северной границе участка отметка составляет 272,91, на южной границе участка отметка соответствует 277,45 – 277,79. По земельному участку проходят газопровод питающие газовую котельную, электрические воздушные и кабельные электрические сети, снабжающие здания и сооружения, расположенные на территории Храма. В связи с вышеизложенным, формирование самостоятельного земельного участка, обремененного сложным рельефом и существующими коммуникациями нецелесообразно. А также на образуемом земельном участке расположена

подъездная дорога к храму и часть благоустройства участка (лестничные пролеты, площадки для стоянок автомобилей прихожан);

- соблюдение принципа единства участка и объектов на нём – образование в результате перераспределения нового земельного участка не должно препятствовать эксплуатации объектов недвижимости. По предоставленному эскизному проекту благоустройства территории (выполненный ООО КДМ») земельного участка, можно сделать вывод, о том, что образуемый земельный участок будет использоваться в соответствии с планировкой участка;
- сохранение существующих обременений (ограничений) и возможность нормальной эксплуатации образуемого в результате перераспределения земельного участка в соответствии с такими обременениями (п. 5 ст. 11.9 ЗК РФ). образуемый участок сформирован по фактическому использованию земельного участка.

В соответствии с Правилами землепользования и застройки, на участке проектирования расположены следующие территориальные зоны:

Ж-2 – Зона смешенной жилой застройки;

Р-2 – Зона рекреационного назначения;

Р-1 – Зона парков и особых природных территории;

МЦ – Многоцелевая зона.

.

Виды разрешенного использования земельных участков установлены на основании действующих градостроительных регламентов Правил землепользования и застройки на территории городского округа Верхняя Пышма.

Сведения об объектах культурного наследия

На данной территории объекты культурного наследия, включённые в Единый государственный реестр, либо выявленные объекты культурного наследия, отсутствуют.

Сведения о границах особо охраняемых природных территорий

На территории проектирования отсутствуют существующие и планируемые природные экологические и особо охраняемые природные территории федерального, регионального и местного значения.

Сведения о нахождении лесного участка

На территории проектирования не расположены участки, относящиеся к лесным участкам.

2. Проект межевания территории

Для подготовки проекта межевания территории были выполнены следующие задачи:

- **установлены (изменены) красные линии территории. В южной части проекта межевания территории изменена красная линия. Изменения учтены в Таблице 7.**

ИЗМ 4.2

- определены границы охранных зон существующих инженерных коммуникаций;
- определены границы земельных участков, поставленных на государственный кадастровый учет.

Границы территории, подлежащей межеванию, выделены в соответствии с планом красных линий и с учетом границ ранее выделенных земельных участков фактически сложившихся объектов в пределах границ проектирования.

2. 1. Сведения о существующих земельных участках

В границах проектирования расположены земельные участки, сведения о которых содержатся в Едином государственном реестре недвижимости. Все земельные участки на рассматриваемой территории по категории земель относятся к землям населенных пунктов.

Таблица 1

Сведения о земельных участках, содержащиеся в Едином государственном реестре недвижимости

Кадастровый номер	Площадь, кв. м	Адрес	Вид разрешенного использования по документу
66:36:1501016:1	668	обл. Свердловская, г. Верхняя Пышма, п. Исеть, ул. Сосновая, дом 5	под зданием детского сада № 69
66:36:1501016:12	1257	обл. Свердловская, г. Верхняя Пышма, п. Исеть, р-н улицы Заводская	под строительство гаражных боксов
66:36:1501016:16	655	обл. Свердловская, г. Верхняя Пышма, п. Исеть, ул. Сосновая, дом 4а	для размещения административного здания
66:36:1501016:2	4403	обл. Свердловская, г. Верхняя Пышма, п. Исеть, ул. Сосновая, дом 5	прилегающая территория к зданию детского сада
66:36:1501016:22	527	Свердловская обл, г Верхняя Пышма, п Исеть, ул Дружбы, 2	под многоквартирным домом
66:36:1501016:23	606	Свердловская обл, г Верхняя Пышма, пос. Исеть, ул Дружбы, 4	под многоквартирным домом
66:36:1501016:24	1642	Свердловская обл, г Верхняя Пышма, пос. Исеть, ул Сосновая, дом 7	под многоквартирный дом
66:36:1501016:25	577	Свердловская обл, г Верхняя Пышма, пос Исеть, ул Сосновая, 4	под многоквартирным домом
66:36:1501016:26	1182	Свердловская обл, г Верхняя Пышма, п Исеть, ул Дружбы, 22	под многоквартирным домом
66:36:1501016:27	768	Свердловская обл, г Верхняя Пышма, п Исеть, ул Дружбы, 14	под многоквартирным домом
66:36:1501016:28	536	Свердловская обл, г Верхняя Пышма, п Исеть, ул Дружбы, 16	под многоквартирным домом

66:36:1501016:29	544	Свердловская обл, г Верхняя Пышма, п Исеть, ул Дружбы, 20	под многоквартирным домом
66:36:1501016:3	321	обл. Свердловская, г. Верхняя Пышма, п. Исеть, ул. Сосновая, дом 6	магазин № 51
66:36:1501016:30	607	Свердловская обл, г Верхняя Пышма, п Исеть, ул Дружбы, 8	под многоквартирным домом
66:36:1501016:31	760	Свердловская обл, г Верхняя Пышма, п Исеть, ул Дружбы, 18	под многоквартирным домом
66:36:1501016:32	1625	Свердловская обл, г Верхняя Пышма, п Исеть, ул Сосновая, 6	под многоквартирным домом
66:36:1501016:33	543	Свердловская обл, г Верхняя Пышма, п Исеть, ул Дружбы, 12	под многоквартирным домом
66:36:1501016:34	609	Свердловская обл., г. Верхняя Пышма, п. Исеть, ул. Сосновая, № 2	под многоквартирным домом
66:36:1501016:35	593	Свердловская обл., г. Верхняя Пышма, п. Исеть, ул. Сосновая, 3	под многоквартирным домом
66:36:1501016:36	671	Свердловская обл., г. Верхняя Пышма, п. Исеть, ул. Дружбы, 2А	под многоквартирным домом
66:36:1501016:37	1021	Свердловская обл, г Верхняя Пышма, п Исеть, ул Дружбы, д 1б	под многоквартирным домом
66:36:1501016:38	1104	Свердловская обл, г Верхняя Пышма, п Исеть, ул Заводская, 2	под многоквартирным домом
66:36:1501016:39	1845	Свердловская обл, г Верхняя Пышма, п Исеть, ул Дружбы, 1а	под многоквартирным домом
66:36:1501016:4	1637	обл. Свердловская, г. Верхняя Пышма, п. Исеть, ул. Заводская	Под объект гаражной застройки (коллективная гаражная застройка)
66:36:1501016:40	1015	Свердловская обл, г Верхняя Пышма, п Исеть, ул Сосновая, 1	под нежилое помещение (здание кинотеатра Луч)
66:36:1501016:5	352	обл. Свердловская, г. Верхняя Пышма, п. Исеть, ул. Дружбы, дом 6	под объект торговли (магазин)
66:36:1501016:89	2981	Свердловская область, г. Верхняя Пышма, п. Исеть	общее пользование территории
66:36:1501018:10	487	Свердловская обл, г Верхняя Пышма, п Исеть, ул Мира, 10	под многоквартирным домом
66:36:1501018:11	495	Свердловская обл, г Верхняя Пышма, п Исеть, ул Мира, 4	под многоквартирным домом
66:36:1501018:12	440	Свердловская обл, г Верхняя Пышма, п Исеть, ул Мира, 16	под многоквартирным домом
66:36:1501018:13	1107	Свердловская обл, г Верхняя Пышма, п Исеть, ул Заводская, 4	под многоквартирным домом
66:36:1501018:14	568	Свердловская обл, г Верхняя Пышма, п Исеть, ул Заводская, 6	под многоквартирным домом
66:36:1501018:15	898	Свердловская обл, г Верхняя Пышма, п Исеть, ул Мира, 14	под многоквартирным домом
66:36:1501018:16	1257	Свердловская обл, г Верхняя Пышма, п Исеть, ул Дружбы, 1	под многоквартирным домом
66:36:1501018:168	3737	Российская Федерация, Свердловская область, городской округ Верхняя Пышма, п. Исеть, ул. Мира, земельный участок №18/1	Обеспечение занятий спортом в помещениях
66:36:1501018:17	905	Свердловская обл, г Верхняя Пышма, п Исеть, ул Мира, 2	под многоквартирным домом
66:36:1501018:18	636	Свердловская обл, г Верхняя Пышма, п Исеть, ул Мира, 8	под многоквартирным домом
66:36:1501018:19	564	Свердловская обл, г Верхняя Пышма, п Исеть, ул Заводская, 18	под многоквартирным домом
66:36:1501018:2	9085	обл. Свердловская, г. Верхняя Пышма, п. Исеть, ул. Мира, дом 18	Под зданием школы с прилегающей территорией и охранными зонами подземных

			коммуникаций
66:36:1501018:20	159	Свердловская обл, г. Верхняя Пышма, пос. Исеть, ул. Дружбы, 8а	для размещения объектов мелкорозничной торговли
66:36:1501018:3	1363	обл. Свердловская, г. Верхняя Пышма, п. Исеть, ул. Мира, дом 8а	под многоквартирный дом
66:36:1501018:37	1441	п. Исеть, участок находится примерно в 60 м на юг от ориентира: Свердловская область, г. Верхняя Пышма, п.Исеть, ул. Мира, 6 а	для благоустройства и инженерной инфраструктуры придомовой территории
66:36:1501018:39	992	Свердловская область, городской округ Верхняя Пышма, п. Исеть, ул. Мира, 10	среднеэтажная жилая застройка
66:36:1501018:40	439	Свердловская область, г. Верхняя Пышма, п. Исеть, в р-не ул. Мира	земельные участки (территории) общего пользования
66:36:1501018:41	923	Свердловская область, г. Верхняя Пышма, п. Исеть, в районе ул. Мира	земельные участки (территории) общего пользования
66:36:1501018:42	7589	Свердловская область, г. Верхняя Пышма, п. Исеть, в районе ул. Мира	земельные участки (территории) общего пользования
66:36:1501018:43	630	Свердловская область, г. Верхняя Пышма, п. Исеть, в р-не ул. Мира, д. 10	Среднеэтажная жилая застройка
66:36:1501018:44	1622	Свердловская область, городской округ Верхняя Пышма, п. Исеть, ул. Мира, 10а	Среднеэтажная жилая застройка
66:36:1501018:5	2347	обл. Свердловская, г. Верхняя Пышма, п. Исеть, ул. Заводская, дом 16	Размещение врачебной практики с жилыми помещениями
66:36:1501018:57	7943	ГО Верхняя Пышма, п. Исеть, ул. Мира	Обеспечение занятий спортом в помещениях
66:36:1501018:7	6611	п. Исеть, ул. Мира, д. 6а, ул. Мира, дом 6	Под размещение многоэтажного жилого дома
66:36:1501018:8	828	Свердловская обл, г Верхняя Пышма, п Исеть, ул Мира, 12	под многоквартирным домом
66:36:1501018:9	631	Свердловская обл, г Верхняя Пышма, п Исеть, ул Мира, 6	под многоквартирным домом
66:36:1501019:10	66	обл. Свердловская, г. Верхняя Пышма, п. Исеть, ул. Заводская, район строения №9	Под помещение гаражного бокса
66:36:1501019:116	433	Свердловская область, г. Верхняя Пышма, п. Исеть, ул. Мира, д. 17	жилые многоквартирные дома секционного типа от двух до пяти этажей
66:36:1501019:12	453	Свердловская обл, г Верхняя Пышма, пос. Исеть, ул Мира, дом 22	под многоквартирным домом
66:36:1501019:121	540	Свердловская область, г. Верхняя Пышма поселок Исеть, ул. Мира, 30	под частью жилого дома индивидуальной жилой застройки площадью 80,3 кв.м.
66:36:1501019:124	800	Свердловская область, г. Верхняя Пышма, п. Исеть, ул. Мира, в квартале 45 Студенческого лесничества	для индивидуального жилищного строительства
66:36:1501019:13	621	Свердловская обл, г Верхняя Пышма, п Исеть, ул Мира, 25	под многоквартирным домом
66:36:1501019:14	627	Свердловская обл, г Верхняя Пышма, п Исеть, ул Мира, 19	под многоквартирным домом
66:36:1501019:15	623	Свердловская обл, г Верхняя Пышма, пос. Исеть, ул Мира, 23	под многоквартирным домом

66:36:1501019:16	309	Свердловская обл., г. Верхняя Пышма, п. Исеть, ул. Мира, 29	под многоквартирным домом
66:36:1501019:17	302	Свердловская обл., г. Верхняя Пышма, п. Исеть, ул. Мира, № 31	под многоквартирным домом
66:36:1501019:18	608	Свердловская обл, г Верхняя Пышма, п Исеть, ул Мира, 11	под многоквартирным домом
66:36:1501019:19	481	Свердловская обл, г Верхняя Пышма, п Исеть, ул Мира, 13	под многоквартирным домом
66:36:1501019:2	6178	обл. Свердловская, г. Верхняя Пышма, п. Исеть, завода МЖБК	Коллективная гаражная застройка
66:36:1501019:20	811	Свердловская обл, г Верхняя Пышма, п Исеть, ул Мира, 5	под многоквартирным домом
66:36:1501019:21	490	Свердловская обл, г Верхняя Пышма, п Исеть, ул Мира, 7	под многоквартирным домом
66:36:1501019:22	490	Свердловская обл, г Верхняя Пышма, п Исеть, ул Мира, 3	под многоквартирным домом
66:36:1501019:23	896	Свердловская обл, г Верхняя Пышма, п Исеть, ул Мира, 1	под многоквартирным домом
66:36:1501019:24	481	Свердловская обл, г Верхняя Пышма, п Исеть, ул Мира, 15	под многоквартирным домом
66:36:1501019:25	681	Свердловская обл, г Верхняя Пышма, п Исеть, ул Заводская, 11	под многоквартирным домом
66:36:1501019:26	626	Свердловская обл, г Верхняя Пышма, п Исеть, ул Мира, 21	под многоквартирным домом
66:36:1501019:27	558	Свердловская обл, г Верхняя Пышма, п Исеть, ул Заводская, 13	под многоквартирным домом
66:36:1501019:28	373	Свердловская обл, г Верхняя Пышма, п Исеть, ул Мира, дом 28	под многоквартирный дом
66:36:1501019:29	387	Свердловская обл, г Верхняя Пышма, п Исеть, ул Мира, дом 26	под многоквартирный дом
66:36:1501019:3	2006	обл. Свердловская, г. Верхняя Пышма, п. Исеть, завода МЖБК вдоль железнодорожного пути	Под объект гаражной застройки (коллективная гаражная застройка)
66:36:1501019:30	607	Свердловская обл, г Верхняя Пышма, п Исеть, ул Мира, 27	под многоквартирный дом
66:36:1501019:31	485	Свердловская обл, г Верхняя Пышма, п Исеть, ул Мира, 9	под многоквартирным домом
66:36:1501019:32	342	Свердловская обл, г Верхняя Пышма, п Исеть, ул Мира, 24	под многоквартирный дом
66:36:1501019:4 (входит в единое землепользование 66:36:0000000:137)	1186	обл. Свердловская, г. Верхняя Пышма, п. Исеть, ул. Заводская, дом 1	Под строительный комплекс
66:36:1501019:5	1467	обл. Свердловская, г. Верхняя Пышма, п. Исеть, ул. Заводская, дом 9	под размещение цеха по производству продуктов питания -салатов
66:36:1501019:8	142	обл. Свердловская, г. Верхняя Пышма, п. Исеть, район строения № 9 по улице Заводская	Под существующие помещения гаражного бокса
66:36:1501018:172	440	Российская Федерация, Свердловская область, городской округ Верхняя Пышма, п. Исеть, ул. Мира	Благоустройство территории

66:36:1501016 :269	707	Российская Федерация, Свердловская область, городской округ Верхняя Пышма, п. Исеть, ул. Дружбы	благоустройство территории
66:36:3102001 :21	2 917	обл. Свердловская, г. Верхняя Пышма, п. Исеть, ул. Мира, дом 1б	для размещения объектов религии
66:36:3102001 :140	11 849	Российская Федерация, Свердловская область, городской округ Верхняя Пышма, п. Исеть, улица Мира, земельный участок № 1 в	Охрана природных территорий

2.2. Сведения об земельных участках, подлежащих формированию

Проектом межевания предусматривается образование земельных участков под существующими и планируемыми объектами капитального строительства. Размещение объектов капитального строительства проектом планируется. На земельных участках установлены зоны планируемого размещения объектов капитального строительства. Зона планируемого размещения объекта капитального строительства принята в размере 3 метров от границ смежных земельных участков и 5 метров от красной линии улицы.

Вид разрешенного использования земельных участков определен в соответствии с Приказом Федеральной службы государственной регистрации, кадастра и картографии № П/0412 от 10 ноября 2020 г. «Об утверждении классификатора видов разрешенного использования земельных участков».

Настоящим проектом межевания территории предусматриваются действия по изменению границ застроенных земельных участков, определению местоположения границ образуемых земельных участков под проектируемые объекты капитального строительства и сложившуюся застройку, установлению границ земельных участков, которые после образования будут относиться как к территориям общего пользования.

Проектные земельные участки сформированы в условиях сложившейся застройки с учетом максимально эффективного использования территории, в соответствии с действующей нормативной документацией.

Определение размеров образуемых земельных участков осуществляется в соответствии с градостроительными регламентами и нормами отвода земельных участков для конкретных видов деятельности, установленными в соответствии с федеральными законами, техническими регламентами.

Категория земель образуемых земельных участков – земли населенных пунктов. Возможные способы образования земельных участков – образование путем раздела, объединения, перераспределения земельных участков или выдела из земельных участков, а также из земель, находящихся в государственной или муниципальной собственности (из неразграниченных земель кадастрового квартала).

Сведения о земельных участках, подлежащих формированию, представлены в таблице 2.

Таблица 2

Сведения об земельных участках, подлежащих формированию

Условный номер образуемого земельного участка	Площадь, кв. м	Адрес	Вид разрешенного использования земельного участка	Назначение	Категория земель	Возможные способы образования земельного участка*
66:36:1501019:3У1	2261	Российская Федерация, Свердловская область, городской округ Верхняя Пышма, п. Исеть, ул. Мира, 1	Малоэтажная многоквартирная жилая застройка	под существующий многоквартирный жилой дом	Земли населенных пунктов	Образование земельного участка путем перераспределения земельного участка 66:36:1501019:23 и земель, находящихся в государственной или муниципальной собственности (неразграниченных земель)
66:36:1501016:3У1	2520	Российская Федерация, Свердловская область, городской округ Верхняя Пышма, п. Исеть, ул. Заводская	Хранение автотранспорта	под объект гаражной застройки (коллективная гаражная застройка)	Земли населенных пунктов	Образование земельного участка путем перераспределения земельного участка 66:36:1501016:4 и земель, находящихся в государственной или муниципальной собственности (неразграниченных земель)
66:36:1501018:3У1	1523	Российская Федерация, Свердловская область, городской округ Верхняя Пышма, п. Исеть, ул. Мира, 20	Бытовое обслуживание	под планируемый объект бытового обслуживания	Земли населенных пунктов	Образование земельного участка из земель, находящихся в государственной или муниципальной собственности (неразграниченных земель)
66:36:1501018:3У2	27755	Российская Федерация, Свердловская область, городской округ Верхняя Пышма, п. Исеть, ул. Мира, 18	Дошкольное, начальное и среднее общее образование	под средней общеобразовательной школой	Земли населенных пунктов	Образование земельного участка путем перераспределения земельных участков 66:36:1501018:2, 66:36:1501018:57 и земель, находящихся в государственной или муниципальной собственности (неразграниченных земель)
66:36:1501018:3У3	3757	Российская Федерация, Свердловская область, городской округ Верхняя Пышма, п. Исеть, ул.	Среднеэтажная жилая застройка	под существующий многоквартирный жилой дом	Земли населенных пунктов	Образование земельного участка путем перераспределения земельного участка 66:36:1501018:13 и земель, находящихся в государственной или муниципальной собственности (неразграниченных земель)

		Заводская, 4				
66:36:1501016:3У2	2989	Российская Федерация, Свердловская область, городской округ Верхняя Пышма, п. Исеть, ул. Дружбы, 16	Среднеэтажная жилая застройка	под существующий многоквартирный жилой дом	Земли населенных пунктов	Образование земельного участка путем перераспределения земельного участка 66:36:1501016:37 и земель, находящихся в государственной или муниципальной собственности (неразграниченных земель)
66:36:1501016:3У3	3314	Российская Федерация, Свердловская область, городской округ Верхняя Пышма, п. Исеть, ул. Дружбы, 1а	Среднеэтажная жилая застройка	под существующий многоквартирный жилой дом	Земли населенных пунктов	Образование земельного участка путем перераспределения земельного участка 66:36:1501016:39 и земель, находящихся в государственной или муниципальной собственности (неразграниченных земель)
66:36:1501016:3У4	3271	Российская Федерация, Свердловская область, городской округ Верхняя Пышма, п. Исеть, ул. Заводская, 2	Среднеэтажная жилая застройка	под существующий многоквартирный жилой дом	Земли населенных пунктов	Образование земельного участка путем перераспределения земельного участка 66:36:1501016:38 и земель, находящихся в государственной или муниципальной собственности (неразграниченных земель)
66:36:1501016:3У30	1062	Российская Федерация, Свердловская область, городской округ Верхняя Пышма, п. Исеть, ул. Дружбы, 18	Малоэтажная многоквартирная жилая застройка	под существующий многоквартирный жилой дом	Земли населенных пунктов	Образование земельного участка путем перераспределения земельного участка 66:36:1501016:31 и земель, находящихся в государственной или муниципальной собственности (неразграниченных земель)
66:36:1501016:3У31	1259	Российская Федерация, Свердловская область, городской округ Верхняя Пышма, п. Исеть, ул. Дружбы, 14	Малоэтажная многоквартирная жилая застройка	под существующий многоквартирный жилой дом	Земли населенных пунктов	Образование земельного участка путем перераспределения земельного участка 66:36:1501016:27 и земель, находящихся в государственной или муниципальной собственности (неразграниченных земель)
66:36:1501016:3У5	489	Российская Федерация, Свердловская область, городской округ Верхняя Пышма, п. Исеть, ул. Дружбы	Благоустройство территории	благоустройство территории	Земли населенных пунктов	Образование земельного участка из земель, находящихся в государственной или муниципальной собственности (неразграниченных земель)

66:36:1501016:3У6	870	Российская Федерация, Свердловская область, городской округ Верхняя Пышма, п. Исеть, ул. Дружбы, 6	Магазины	под объект торговли (магазин)	Земли населенных пунктов	Образование земельного участка путем перераспределения земельного участка 66:36:1501016:5 и земель, находящихся в государственной или муниципальной собственности (неразграниченных земель)
66:36:1501016:3У7	1650	Российская Федерация, Свердловская область, городской округ Верхняя Пышма, п. Исеть, ул. Дружбы, 2	Малоэтажная многоквартирная жилая застройка	под существующий многоквартирный жилой дом	Земли населенных пунктов	Образование земельного участка путем перераспределения земельного участка 66:36:1501016:22 и земель, находящихся в государственной или муниципальной собственности (неразграниченных земель)
66:36:1501016:3У8	1412	Российская Федерация, Свердловская область, городской округ Верхняя Пышма, п. Исеть, ул. Дружбы, 2А	Малоэтажная многоквартирная жилая застройка	под существующий многоквартирный жилой дом	Земли населенных пунктов	Образование земельного участка путем перераспределения земельного участка 66:36:1501016:36 и земель, находящихся в государственной или муниципальной собственности (неразграниченных земель)
66:36:1501016:3У9	2005	Российская Федерация, Свердловская область, городской округ Верхняя Пышма, п. Исеть, ул. Дружбы, 8	Малоэтажная многоквартирная жилая застройка	под существующий многоквартирный жилой дом	Земли населенных пунктов	Образование земельного участка путем перераспределения земельного участка 66:36:1501016:30 и земель, находящихся в государственной или муниципальной собственности (неразграниченных земель)
66:36:1501016:3У10	1488	Российская Федерация, Свердловская область, городской округ Верхняя Пышма, п. Исеть, ул. Дружбы, 12	Малоэтажная многоквартирная жилая застройка	под существующий многоквартирный жилой дом	Земли населенных пунктов	Образование земельного участка путем перераспределения земельного участка 66:36:1501016:33 и земель, находящихся в государственной или муниципальной собственности (неразграниченных земель)
66:36:1501016:3У11	1252	Российская Федерация, Свердловская область, городской округ Верхняя Пышма, п. Исеть, ул. Дружбы, 16	Малоэтажная многоквартирная жилая застройка	под существующий многоквартирный жилой дом	Земли населенных пунктов	Образование земельного участка путем перераспределения земельного участка 66:36:1501016:28 и земель, находящихся в государственной или муниципальной собственности (неразграниченных земель)

66:36:1501016:3У12	1346	Российская Федерация, Свердловская область, городской округ Верхняя Пышма, п. Исеть, ул. Дружбы, 20	Малоэтажная многоквартирная жилая застройка	под существующий многоквартирный жилой дом	Земли населенных пунктов	Образование земельного участка путем перераспределения земельного участка 66:36:1501016:29 и земель, находящихся в государственной или муниципальной собственности (неразграниченных земель)
66:36:1501016:3У13	4713	Российская Федерация, Свердловская область, городской округ Верхняя Пышма, п. Исеть, ул. Сосновая, 6	Среднеэтажная жилая застройка	под существующий многоквартирный жилой дом	Земли населенных пунктов	Образование земельного участка путем перераспределения земельного участка 66:36:1501016:32 и земель, находящихся в государственной или муниципальной собственности (неразграниченных земель)
66:36:1501016:3У14	887	Российская Федерация, Свердловская область, городской округ Верхняя Пышма, п. Исеть, ул. Сосновая, 6/1	Магазины	под объект торговли (магазин)	Земли населенных пунктов	Образование земельного участка путем перераспределения земельного участка 66:36:1501016:3 и земель, находящихся в государственной или муниципальной собственности (неразграниченных земель) <i>Примечание: Образование участка возможно только после образование земельного участка с условным номером 66:36:1501016:3У13</i>
66:36:1501016:3У15	8817	Российская Федерация, Свердловская область, городской округ Верхняя Пышма, п. Исеть, ул. Сосновая, 5	Дошкольное, начальное и среднее общее образование	под детский сад	Земли населенных пунктов	Образование земельного участка путем перераспределения земельных участков 66:36:1501016:1, 66:36:1501016:2 и земель, находящихся в государственной или муниципальной собственности (неразграниченных земель)
66:36:1501016:3У16	1257	Российская Федерация, Свердловская область, городской округ Верхняя Пышма, п. Исеть, ул. Сосновая, 2	Малоэтажная многоквартирная жилая застройка	под существующий многоквартирный жилой дом	Земли населенных пунктов	Образование земельного участка путем перераспределения земельного участка 66:36:1501016:34 и земель, находящихся в государственной или муниципальной собственности (неразграниченных земель)
66:36:1501016:3У17	1693	Российская Федерация, Свердловская область, городской округ	Малоэтажная многоквартирная жилая застройка	под существующий многоквартирный жилой дом	Земли населенных пунктов	Образование земельного участка путем перераспределения земельного участка 66:36:1501016:35 и земель, находящихся в государственной или муниципальной

		Верхняя Пышма, п. Исеть, ул. Сосновая, 3				собственности (неразграниченных земель)
66:36:1501016 :3У18	1638	Российская Федерация, Свердловская область, городской округ Верхняя Пышма, п. Исеть, ул. Сосновая, 4	Малоэтажная многоквартирная жилая застройка	под существующий многоквартирный жилой дом	Земли населенны х пунктов	Образование земельного участка путем перераспределения земельного участка 66:36:1501016:25 и земель, находящихся в государственной или муниципальной собственности (неразграниченных земель)
66:36:1501018 :3У4	2299	Российская Федерация, Свердловская область, городской округ Верхняя Пышма, п. Исеть, ул. Мира, 16	Малоэтажная многоквартирная жилая застройка	под существующий многоквартирный жилой дом	Земли населенны х пунктов	Образование земельного участка путем перераспределения земельного участка 66:36:1501018:12 и земель, находящихся в государственной или муниципальной собственности (неразграниченных земель)
66:36:1501018 :3У5	3640	Российская Федерация, Свердловская область, городской округ Верхняя Пышма, п. Исеть, ул. Мира, 14	Малоэтажная многоквартирная жилая застройка	под существующий многоквартирный жилой дом	Земли населенны х пунктов	Образование земельного участка путем перераспределения земельного участка 66:36:1501018:15 и земель, находящихся в государственной или муниципальной собственности (неразграниченных земель)
66:36:1501018 :3У6	3149	Российская Федерация, Свердловская область, городской округ Верхняя Пышма, п. Исеть, ул. Мира, 12	Малоэтажная многоквартирная жилая застройка	под существующий многоквартирный жилой дом	Земли населенны х пунктов	Образование земельного участка путем перераспределения земельного участка 66:36:1501018:8 и земель, находящихся в государственной или муниципальной собственности (неразграниченных земель)
66:36:1501018 :3У7	1532	Российская Федерация, Свердловская область, городской округ Верхняя Пышма, п. Исеть, ул. Мира, 8	Малоэтажная многоквартирная жилая застройка	под существующий многоквартирный жилой дом	Земли населенны х пунктов	Образование земельного участка путем перераспределения земельного участка 66:36:1501018:18 и земель, находящихся в государственной или муниципальной собственности (неразграниченных земель)
66:36:1501018 :3У8	1204	Российская Федерация, Свердловская область, городской округ Верхняя Пышма, п. Исеть, ул. Мира, 6	Малоэтажная многоквартирная жилая застройка	под существующий многоквартирный жилой дом	Земли населенны х пунктов	Образование земельного участка путем перераспределения земельного участка 66:36:1501018:9 и земель, находящихся в государственной или муниципальной собственности (неразграниченных земель)
66:36:1501018	1408	Российская Федерация,	Малоэтажная многоквартирная	под существующий многоквартирный	Земли населенны	Образование земельного участка путем перераспределения земельного участка

:ЗУ9		Свердловская область, городской округ Верхняя Пышма, п. Исеть, ул. Мира, 4	жилая застройка	жилой дом	х пунктов	66:36:1501018:11 и земель, находящихся в государственной или муниципальной собственности (неразграниченных земель)
66:36:1501019:ЗУ2	1582	Российская Федерация, Свердловская область, городской округ Верхняя Пышма, п. Исеть, ул. Мира, 3	Малоэтажная многоквартирная жилая застройка	под существующий многоквартирный жилой дом	Земли населенны х пунктов	Образование земельного участка путем перераспределения земельного участка 66:36:1501019:22 и земель, находящихся в государственной или муниципальной собственности (неразграниченных земель)
66:36:1501019:ЗУ3	2184	Российская Федерация, Свердловская область, городской округ Верхняя Пышма, п. Исеть, ул. Мира, 5	Малоэтажная многоквартирная жилая застройка	под существующий многоквартирный жилой дом	Земли населенны х пунктов	Образование земельного участка путем перераспределения земельного участка 66:36:1501019:20 и земель, находящихся в государственной или муниципальной собственности (неразграниченных земель)
66:36:1501019:ЗУ4	1812	Российская Федерация, Свердловская область, городской округ Верхняя Пышма, п. Исеть, ул. Мира, 7	Малоэтажная многоквартирная жилая застройка	под существующий многоквартирный жилой дом	Земли населенны х пунктов	Образование земельного участка путем перераспределения земельного участка 66:36:1501019:21 и земель, находящихся в государственной или муниципальной собственности (неразграниченных земель)
66:36:1501019:ЗУ5	1723	Российская Федерация, Свердловская область, городской округ Верхняя Пышма, п. Исеть, ул. Мира, 9	Малоэтажная многоквартирная жилая застройка	под существующий многоквартирный жилой дом	Земли населенны х пунктов	Образование земельного участка путем перераспределения земельного участка 66:36:1501019:31 и земель, находящихся в государственной или муниципальной собственности (неразграниченных земель)
66:36:1501019:ЗУ6	2115	Российская Федерация, Свердловская область, городской округ Верхняя Пышма, п. Исеть, ул. Мира, 11	Малоэтажная многоквартирная жилая застройка	под существующий многоквартирный жилой дом	Земли населенны х пунктов	Образование земельного участка путем перераспределения земельного участка 66:36:1501019:18 и земель, находящихся в государственной или муниципальной собственности (неразграниченных земель)
66:36:1501019:ЗУ7	1457	Российская Федерация, Свердловская область, городской округ Верхняя Пышма, п. Исеть, ул. Мира, 13	Малоэтажная многоквартирная жилая застройка	под существующий многоквартирный жилой дом	Земли населенны х пунктов	Образование земельного участка путем перераспределения земельного участка 66:36:1501019:19 и земель, находящихся в государственной или муниципальной собственности (неразграниченных земель)
66:36:1501019:ЗУ8	1566	Российская Федерация,	Малоэтажная многоквартирная	под существующий многоквартирный	Земли населенны	Образование земельного участка путем перераспределения земельного участка

		Свердловская область, городской округ Верхняя Пышма, п. Исеть, ул. Мира, 17	жилая застройка	жилой дом	х пунктов	66:36:1501019:116 и земель, находящихся в государственной или муниципальной собственности (неразграниченных земель)
66:36:1501019:3У9	1611	Российская Федерация, Свердловская область, городской округ Верхняя Пышма, п. Исеть, ул. Мира, 15	Малоэтажная многоквартирная жилая застройка	под существующий многоквартирный жилой дом	Земли населенны х пунктов	Образование земельного участка путем перераспределения земельного участка 66:36:1501019:24 и земель, находящихся в государственной или муниципальной собственности (неразграниченных земель)
66:36:1501019:3У10	1772	Российская Федерация, Свердловская область, городской округ Верхняя Пышма, п. Исеть, ул. Мира, 19	Малоэтажная многоквартирная жилая застройка	под существующий многоквартирный жилой дом	Земли населенны х пунктов	Образование земельного участка путем перераспределения земельного участка 66:36:1501019:14 и земель, находящихся в государственной или муниципальной собственности (неразграниченных земель)
66:36:1501019:3У11	1959	Российская Федерация, Свердловская область, городской округ Верхняя Пышма, п. Исеть, ул. Мира, 21	Малоэтажная многоквартирная жилая застройка	под существующий многоквартирный жилой дом	Земли населенны х пунктов	Образование земельного участка путем перераспределения земельного участка 66:36:1501019:26 и земель, находящихся в государственной или муниципальной собственности (неразграниченных земель)
66:36:1501019:3У12	1418	Российская Федерация, Свердловская область, городской округ Верхняя Пышма, п. Исеть, ул. Мира, 23	Малоэтажная многоквартирная жилая застройка	под существующий многоквартирный жилой дом	Земли населенны х пунктов	Образование земельного участка путем перераспределения земельного участка 66:36:1501019:15 и земель, находящихся в государственной или муниципальной собственности (неразграниченных земель)
66:36:1501019:3У13	2468	Российская Федерация, Свердловская область, городской округ Верхняя Пышма, п. Исеть, ул. Мира, 25	Малоэтажная многоквартирная жилая застройка	под существующий многоквартирный жилой дом	Земли населенны х пунктов	Образование земельного участка путем перераспределения земельного участка 66:36:1501019:13 и земель, находящихся в государственной или муниципальной собственности (неразграниченных земель)
66:36:1501019:3У14	1691	Российская Федерация, Свердловская область, городской округ Верхняя Пышма, п. Исеть, ул. Мира, 27	Малоэтажная многоквартирная жилая застройка	под существующий многоквартирный жилой дом	Земли населенны х пунктов	Образование земельного участка путем перераспределения земельного участка 66:36:1501019:30 и земель, находящихся в государственной или муниципальной собственности (неразграниченных земель)
66:36:0000000:3У1	952	Российская Федерация,	Малоэтажная многоквартирная	под существующий многоквартирный	Земли населенны	Образование земельного участка путем перераспределения земельного участка

		Свердловская область, городской округ Верхняя Пышма, п. Исеть, ул. Мира, 22	жилая застройка	жилой дом	х пунктов	66:36:1501019:12 и земель, находящихся в государственной или муниципальной собственности (неразграниченных земель)
66:36:0000000 :3У2	698	Российская Федерация, Свердловская область, городской округ Верхняя Пышма, п. Исеть, ул. Мира, 24	Малоэтажная многоквартирная жилая застройка	под существующий многоквартирный жилой дом	Земли населенны х пунктов	Образование земельного участка путем перераспределения земельного участка 66:36:1501019:32 и земель, находящихся в государственной или муниципальной собственности (неразграниченных земель)
66:36:1501019 :3У15	669	Российская Федерация, Свердловская область, городской округ Верхняя Пышма, п. Исеть, ул. Мира, 26	Малоэтажная многоквартирная жилая застройка	под существующий многоквартирный жилой дом	Земли населенны х пунктов	Образование земельного участка путем перераспределения земельного участка 66:36:1501019:29 и земель, находящихся в государственной или муниципальной собственности (неразграниченных земель)
66:36:1501019 :3У16	547	Российская Федерация, Свердловская область, городской округ Верхняя Пышма, п. Исеть, ул. Мира, 28	Малоэтажная многоквартирная жилая застройка	под существующий многоквартирный жилой дом	Земли населенны х пунктов	Образование земельного участка путем перераспределения земельного участка 66:36:1501019:28 и земель, находящихся в государственной или муниципальной собственности (неразграниченных земель)
66:36:1501019 :3У17	1297	Российская Федерация, Свердловская область, городской округ Верхняя Пышма, п. Исеть, ул. Мира, 1а	Бытовое обслуживание	под объект бытового обслуживания	Земли населенны х пунктов	Образование земельного участка из земель, находящихся в государственной или муниципальной собственности (неразграниченных земель)
66:36:1501019 :3У18	1726	Российская Федерация, Свердловская область, городской округ Верхняя Пышма, п. Исеть, ул. Заводская, 13	Малоэтажная многоквартирная жилая застройка	под существующий многоквартирный жилой дом	Земли населенны х пунктов	Образование земельного участка путем перераспределения земельного участка 66:36:1501019:27 и земель, находящихся в государственной или муниципальной собственности (неразграниченных земель)
66:36:0000000 :3У3	2821	Российская Федерация, Свердловская область, городской округ Верхняя Пышма, п. Исеть, ул. Мира, 27а	Малоэтажная многоквартирная жилая застройка	под планируемый многоквартирный жилой дом	Земли населенны х пунктов	Образование земельного участка из земель, находящихся в государственной или муниципальной собственности (неразграниченных земель)

66:36:0000000 :3У4	4205	Российская Федерация, Свердловская область, городской округ Верхняя Пышма, п. Исеть, ул. Мира, 25а	Малоэтажная многоквартирная жилая застройка	под планируемый многоквартирный жилой дом	Земли населенны х пунктов	Образование земельного участка из земель, находящихся в государственной или муниципальной собственности (неразграниченных земель)
66:36:1501019 :3У19	4194	Российская Федерация, Свердловская область, городской округ Верхняя Пышма, п. Исеть, ул. Мира, 15а	Малоэтажная многоквартирная жилая застройка	под планируемый многоквартирный жилой дом	Земли населенны х пунктов	Образование земельного участка из земель, находящихся в государственной или муниципальной собственности (неразграниченных земель)
66:36:0000000 :3У5	3178	Российская Федерация, Свердловская область, городской округ Верхняя Пышма, п. Исеть, ул. Мира, 17б	Малоэтажная многоквартирная жилая застройка	под планируемый многоквартирный жилой дом	Земли населенны х пунктов	Образование земельного участка из земель, находящихся в государственной или муниципальной собственности (неразграниченных земель)
66:36:1501019 :3У20	2785	Российская Федерация, Свердловская область, городской округ Верхняя Пышма, п. Исеть, ул. Мира, 17а	Малоэтажная многоквартирная жилая застройка	под планируемый многоквартирный жилой дом	Земли населенны х пунктов	Образование земельного участка из земель, находящихся в государственной или муниципальной собственности (неразграниченных земель)
66:36:1501019 :3У21	4172	Российская Федерация, Свердловская область, городской округ Верхняя Пышма, п. Исеть, ул. Мира, 13а	Малоэтажная многоквартирная жилая застройка	под планируемый многоквартирный жилой дом	Земли населенны х пунктов	Образование земельного участка из земель, находящихся в государственной или муниципальной собственности (неразграниченных земель)
66:36:1501019 :3У22	2957	Российская Федерация, Свердловская область, городской округ Верхняя Пышма, п. Исеть, ул. Мира, 11а	Малоэтажная многоквартирная жилая застройка	под планируемый многоквартирный жилой дом	Земли населенны х пунктов	Образование земельного участка из земель, находящихся в государственной или муниципальной собственности (неразграниченных земель)

66:36:1501019:3У23	3884	Российская Федерация, Свердловская область, городской округ Верхняя Пышма, п. Исеть, ул. Мира, 9а	Малоэтажная многоквартирная жилая застройка	под планируемый многоквартирный жилой дом	Земли населенных пунктов	Образование земельного участка из земель, находящихся в государственной или муниципальной собственности (неразграниченных земель)
66:36:1501019:3У24	1999	Российская Федерация, Свердловская область, городской округ Верхняя Пышма, п. Исеть, ул. Мира, 7а	Малоэтажная многоквартирная жилая застройка	под планируемый многоквартирный жилой дом	Земли населенных пунктов	Образование земельного участка из земель, находящихся в государственной или муниципальной собственности (неразграниченных земель)
66:36:1501019:3У25	1091	Российская Федерация, Свердловская область, городской округ Верхняя Пышма, п. Исеть, ул. Мира	Благоустройство территории	под благоустройство территории	Земли населенных пунктов	Образование земельного участка из земель, находящихся в государственной или муниципальной собственности (неразграниченных земель)
66:36:1501018:3У10	4704	Российская Федерация, Свердловская область, городской округ Верхняя Пышма, п. Исеть, ул. Дружбы, 1	Среднеэтажная жилая застройка	под существующий многоквартирный жилой дом	Земли населенных пунктов	Образование земельного участка путем перераспределения земельного участка 66:36:1501018:16 и земель, находящихся в государственной или муниципальной собственности (неразграниченных земель)
66:36:1501019:3У26	4453	Российская Федерация, Свердловская область, городской округ Верхняя Пышма, п. Исеть, ул. Заводская	Благоустройство территории	под благоустройство территории	Земли населенных пунктов	Образование земельного участка путем перераспределения земельного участка 66:36:1501019:25 и земель, находящихся в государственной или муниципальной собственности (неразграниченных земель)
66:36:1501019:3У27	6895	Российская Федерация, Свердловская область, городской округ Верхняя Пышма, п. Исеть, ул. Заводская	Хранение автотранспорта	Коллективная гаражная застройка	Земли населенных пунктов	Образование земельного участка путем перераспределения земельного участка 66:36:1501019:2 и земель, находящихся в государственной или муниципальной собственности (неразграниченных земель)
66:36:1501016:3У19	4626	Российская Федерация, Свердловская область,	Малоэтажная многоквартирная жилая застройка	под существующий многоквартирный жилой дом	Земли населенных пунктов	Образование земельного участка путем перераспределения земельного участка 66:36:1501016:26 и земель, находящихся

		городской округ Верхняя Пышма, п. Исеть, ул. Дружбы, 22				в государственной или муниципальной собственности (неразграниченных земель)
66:36:0000000:3У6	1489	Российская Федерация, Свердловская область, городской округ Верхняя Пышма, п. Исеть, ул. Мира, 30	Малоэтажная многоквартирная жилая застройка	под существующий многоквартирный жилой дом	Земли населенных пунктов	Образование земельного участка путем перераспределения земельного участка 66:36:1501019:121 и земель, находящихся в государственной или муниципальной собственности (неразграниченных земель)
66:36:0000000:3У7	2119	Российская Федерация, Свердловская область, городской округ Верхняя Пышма, п. Исеть, ул. Мира	Благоустройство территории	под благоустройство территории	Земли населенных пунктов	Образование земельного участка из земель, находящихся в государственной или муниципальной собственности (неразграниченных земель)
66:36:0000000:3У8	804	Российская Федерация, Свердловская область, городской округ Верхняя Пышма, п. Исеть, ул. Мира	Для индивидуального жилищного строительства	для индивидуального жилищного строительства	Земли населенных пунктов	Образование земельного участка из земель, находящихся в государственной или муниципальной собственности (неразграниченных земель)
66:36:0000000:3У9	4070	Российская Федерация, Свердловская область, городской округ Верхняя Пышма, п. Исеть, ул. Мира	Благоустройство территории (Код 12.0.2)	под благоустройство территории	Земли населенных пунктов	Образование земельного участка из земель, находящихся в государственной или муниципальной собственности (неразграниченных земель)
66:36:0000000:3У10	2855	Российская Федерация, Свердловская область, городской округ Верхняя Пышма, п. Исеть, ул. Мира	Благоустройство территории	под благоустройство территории	Земли населенных пунктов	Образование земельного участка из земель, находящихся в государственной или муниципальной собственности (неразграниченных земель)
66:36:0000000:3У11	2041	Российская Федерация, Свердловская область, городской округ Верхняя Пышма, п. Исеть, ул. Мира	Благоустройство территории	под благоустройство территории	Земли населенных пунктов	Образование земельного участка из земель, находящихся в государственной или муниципальной собственности (неразграниченных земель)
66:36:1501018:3У11	49	Российская Федерация,	Коммунальное обслуживание	под объект инженерной	Земли населенных	Образование земельного участка из земель, находящихся в государственной

		Свердловская область, городской округ Верхняя Пышма, п. Исеть, возле ул. Мира, дом 8а		инфраструктуры	х пунктов	или муниципальной собственности (неразграниченных земель)
66:36:1501018:3У12	19	Российская Федерация, Свердловская область, городской округ Верхняя Пышма, п. Исеть, возле ул. Мира, дом 18	Коммунальное обслуживание	под объект инженерной инфраструктуры	Земли населенны х пунктов	Образование земельного участка из земель, находящихся в государственной или муниципальной собственности (неразграниченных земель)
66:36:0000000:3У12	1982	Российская Федерация, Свердловская область, городской округ Верхняя Пышма, п. Исеть, ул. Заводская, район строения №9	Благоустройство территории	под благоустройство территории	Земли населенны х пунктов	Образование земельного участка путем перераспределения земельного участка 66:36:1501019:8, 66:36:1501019:10 и земель, находящихся в государственной или муниципальной собственности (неразграниченных земель)
66:36:1501018:3У13	6089	Российская Федерация, Свердловская область, городской округ Верхняя Пышма, п. Исеть, возле ул. Мира, дом 18	Благоустройство территории	под благоустройство территории	Земли населенны х пунктов	Образование земельного участка из земель, находящихся в государственной или муниципальной собственности (неразграниченных земель)
66:36:1501016:3У20	1662	Российская Федерация, Свердловская область, городской округ Верхняя Пышма, п. Исеть, ул. Заводская	Хранение автотранспорта	Под объект гаражной застройки (коллективная гаражная застройка)	Земли населенны х пунктов	Образование земельного участка путем перераспределения земельного участка 66:36:1501016:12 и земель, находящихся в государственной или муниципальной собственности (неразграниченных земель)
66:36:1501016:3У21	1720	Российская Федерация, Свердловская область, городской округ Верхняя Пышма, п. Исеть, ул. Дружбы, 4	Малоэтажная многоквартирная жилая застройка	под существующий многоквартирный жилой дом	Земли населенны х пунктов	Образование земельного участка путем перераспределения земельного участка 66:36:1501016:23 и земель, находящихся в государственной или муниципальной собственности (неразграниченных земель)
66:36:1501018	1676	Российская	Малоэтажная	под существующий	Земли	Образование земельного участка путем

:3У14		Федерация, Свердловская область, городской округ Верхняя Пышма, п. Исеть, ул. Заводская, 6	многоквартирная жилая застройка	многоквартирный жилой дом	населенны х пунктов	перераспределения земельного участка 66:36:1501018:14 и земель, находящихся в государственной или муниципальной собственности (неразграниченных земель)
66:36:1501018 :3У15	2109	Российская Федерация, Свердловская область, городской округ Верхняя Пышма, п. Исеть, ул. Заводская, 18	Малоэтажная многоквартирная жилая застройка	под существующий многоквартирный жилой дом	Земли населенны х пунктов	Образование земельных участков путем перераспределения земельных участков 66:36:1501018:5, 66:36:1501018:19 и земель, находящихся в государственной или муниципальной собственности (неразграниченных земель)
66:36:1501018 :3У19	2153	Российская Федерация, Свердловская область, городской округ Верхняя Пышма, п. Исеть, ул. Заводская, 16	Малоэтажная многоквартирная жилая застройка	под существующий многоквартирный жилой дом	Земли населенны х пунктов	
66:36:1501019 :3У28	858	Российская Федерация, Свердловская область, городской округ Верхняя Пышма, п. Исеть, ул. Мира	Для индивидуального жилищного строительства	для индивидуального жилищного строительства	Земли населенны х пунктов	Образование земельного участка из земель, находящихся в государственной или муниципальной собственности (неразграниченных земель)
66:36:1501016 :3У22	3692	Российская Федерация, Свердловская область, городской округ Верхняя Пышма, п. Исеть, ул. Сосновая, дом 4а	Благоустройство территории (код 12.0.2)	под благоустройство территории	Земли населенны х пунктов	Образование земельного участка путем перераспределения земельного участка 66:36:1501016:16 и земель, находящихся в государственной или муниципальной собственности (неразграниченных земель)
66:36:1501016 :3У23	7813	Российская Федерация, Свердловская область, городской округ Верхняя Пышма, п. Исеть, ул. Сосновая, 7	Среднеэтажная жилая застройка	под существующий многоквартирный жилой дом	Земли населенны х пунктов	Образование земельного участка путем перераспределения земельного участка 66:36:1501016:24 и земель, находящихся в государственной или муниципальной собственности (неразграниченных земель)
66:36:1501016 :3У24	3040	Российская Федерация,	Объекты культурно-	под дом культуры	Земли населенны	Образование земельного участка путем перераспределения земельного участка

		Свердловская область, городской округ Верхняя Пышма, п. Исеть, ул. Сосновая, 1	досуговой деятельности (код 3.6.1)		х пунктов	66:36:1501016:40 и земель, находящихся в государственной или муниципальной собственности (неразграниченных земель)
66:36:1501018:3У16	17606	Российская Федерация, Свердловская область, городской округ Верхняя Пышма, п. Исеть, ул. Мира	Благоустройство территории	под благоустройство территории	Земли населенных пунктов	Образование земельных участков путем перераспределения земельных участков 66:36:1501018:20, 66:36:1501018:40, 66:36:1501018:41, 66:36:1501018:42 и земель, находящихся в государственной или муниципальной собственности (неразграниченных земель)
66:36:1501019:3У29	1006	Российская Федерация, Свердловская область, городской округ Верхняя Пышма, п. Исеть, ул. Мира, 31	Малоэтажная многоквартирная жилая застройка	под существующий многоквартирный жилой дом	Земли населенных пунктов	Образование земельного участка путем перераспределения земельного участка 66:36:1501019:17 и земель, находящихся в государственной или муниципальной собственности (неразграниченных земель)
66:36:1501019:3У30	1001	Российская Федерация, Свердловская область, городской округ Верхняя Пышма, п. Исеть, ул. Мира, 29	Малоэтажная многоквартирная жилая застройка	под существующий многоквартирный жилой дом	Земли населенных пунктов	Образование земельного участка путем перераспределения земельного участка 66:36:1501019:16 и земель, находящихся в государственной или муниципальной собственности (неразграниченных земель)
66:36:1501018:3У17	1162	Российская Федерация, Свердловская область, городской округ Верхняя Пышма, п. Исеть, ул. Мира, 10	Малоэтажная многоквартирная жилая застройка	под существующий многоквартирный жилой дом	Земли населенных пунктов	Образование земельного участка путем перераспределения земельного участка 66:36:1501018:10 и земель, находящихся в государственной или муниципальной собственности (неразграниченных земель)
66:36:1501018:3У18	2322	Российская Федерация, Свердловская область, городской округ Верхняя Пышма, п. Исеть, ул. Мира, 2	Малоэтажная многоквартирная жилая застройка	под существующий многоквартирный жилой дом	Земли населенных пунктов	Образование земельного участка путем перераспределения земельного участка 66:36:1501018:17 и земель, находящихся в государственной или муниципальной собственности (неразграниченных земель)
66:36:1501019:3У31	1738	Российская Федерация, Свердловская область, городской округ Верхняя Пышма, п. Исеть, ул.	Склад	под размещение цеха	Земли населенных пунктов	Образование земельного участка путем перераспределения земельного участка 66:36:1501019:5 и земель, находящихся в государственной или муниципальной собственности (неразграниченных земель)

		Заводская, 9				
66:36:1501016:3У25	208	Российская Федерация, Свердловская область, городской округ Верхняя Пышма, п. Исеть, ул. Сосновая	Земельные участки (территории) общего пользования	под улично-дорожную сеть	Земли населенных пунктов	Образование земельного участка из земель, находящихся в государственной или муниципальной собственности (неразграниченных земель)
66:36:1501016:3У26	1740	Российская Федерация, Свердловская область, городской округ Верхняя Пышма, п. Исеть, ул. Сосновая	Земельные участки (территории) общего пользования	под улично-дорожную сеть	Земли населенных пунктов	Образование земельного участка из земель, находящихся в государственной или муниципальной собственности (неразграниченных земель)
66:36:0000000:3У13	3006	Российская Федерация, Свердловская область, городской округ Верхняя Пышма, п. Исеть, ул. Заводская	Земельные участки (территории) общего пользования	под улично-дорожную сеть	Земли населенных пунктов	Образование земельного участка из земель, находящихся в государственной или муниципальной собственности (неразграниченных земель)
66:36:1501019:3У32	3413	Российская Федерация, Свердловская область, городской округ Верхняя Пышма, п. Исеть, ул. Заводская	Земельные участки (территории) общего пользования	под улично-дорожную сеть	Земли населенных пунктов	Образование земельного участка из земель, находящихся в государственной или муниципальной собственности (неразграниченных земель)
66:36:0000000:3У14	2031	Российская Федерация, Свердловская область, городской округ Верхняя Пышма, п. Исеть, ул. Мира	Земельные участки (территории) общего пользования	под улично-дорожную сеть	Земли населенных пунктов	Образование земельного участка из земель, находящихся в государственной или муниципальной собственности (неразграниченных земель)
66:36:1501016:3У27	5344	Российская Федерация, Свердловская область, городской округ Верхняя Пышма, п. Исеть, ул. Сосновая	Земельные участки (территории) общего пользования (код 12.0)	под улично-дорожную сеть	Земли населенных пунктов	Образование земельного участка из земель, находящихся в государственной или муниципальной собственности (неразграниченных земель)
66:36:1501016:3У29	1948	Российская Федерация, Свердловская область,	Благоустройство территории (код 12.0.2)	под благоустройство территории	Земли населенных пунктов	Образование земельного участка из земель, находящихся в государственной или муниципальной собственности

		городской округ Верхняя Пышма, п. Исеть, ул. Дружбы				(неразграниченных земель)
66:36:1501016:3У28	2040	Российская Федерация, Свердловская область, городской округ Верхняя Пышма, п. Исеть, ул. Сосновая	Земельные участки (территории) общего пользования	под улично-дорожную сеть	Земли населенных пунктов	Образование земельного участка из земель, находящихся в государственной или муниципальной собственности (неразграниченных земель)
66:36:0000000:3У15	7774	Российская Федерация, Свердловская область, городской округ Верхняя Пышма, п. Исеть, ул. Сосновая	Земельные участки (территории) общего пользования	под улично-дорожную сеть	Земли населенных пунктов	Образование земельного участка из земель, находящихся в государственной или муниципальной собственности (неразграниченных земель)
66:36:0000000:3У16	6340	Российская Федерация, Свердловская область, городской округ Верхняя Пышма, п. Исеть, ул. Заводская	Земельные участки (территории) общего пользования	под улично-дорожную сеть	Земли населенных пунктов	Образование земельного участка из земель, находящихся в государственной или муниципальной собственности (неразграниченных земель)
66:36:0000000:3У17	10373	Российская Федерация, Свердловская область, городской округ Верхняя Пышма, п. Исеть, ул. Мира	Земельные участки (территории) общего пользования	под улично-дорожную сеть	Земли населенных пунктов	Образование земельного участка из земель, находящихся в государственной или муниципальной собственности (неразграниченных земель)
66:36:0000000:3У18	18120	Российская Федерация, Свердловская область, городской округ Верхняя Пышма, п. Исеть, ул. Мира	Земельные участки (территории) общего пользования	под улично-дорожную сеть	Земли населенных пунктов	Образование земельного участка из земель, находящихся в государственной или муниципальной собственности (неразграниченных земель) <i>Примечание: Образование участка возможно только после образование земельного участка с условным номером 66:36:0000000:3У1 (изменение границ земельного участка 66:36:1501019:12)</i>
66:36:1501018:3У20	4680	Российская Федерация, Свердловская область, городской округ	Среднеэтажная жилая застройка	под существующий многоквартирный жилой дом	Земли населенных пунктов	Образование земельного участка путем перераспределения земельного участка 66:36:1501018:3 и земель, находящихся в государственной или муниципальной

		Верхняя Пышма, п. Исеть, ул. Мира, 8а				собственности (неразграниченных земель)
66:36:1501018 :3У21	1830	Российская Федерация, Свердловская область, городской округ Верхняя Пышма, п. Исеть, ул. Дружбы	Площадки для занятий спортом	под размещение корта	Земли населенны х пунктов	Образование земельного участка путем перераспределения земельных участков 66:36:1501018:40, 66:36:1501018:41, 66:36:1501018:42 и земель, находящихся в государственной или муниципальной собственности (неразграниченных земель)
66:36:1501016 :3У32	707	Российская Федерация, Свердловская область, городской округ Верхняя Пышма, п. Исеть, ул. Дружбы	Благоустройство территории	Благоустройство территории	Земли населенны х пунктов	Образование земельного участка из земель, находящихся в государственной или муниципальной собственности (неразграниченных земель)
66:36:1501018 :3У20	440	Российская Федерация, Свердловская область, городской округ Верхняя Пышма, п. Исеть, ул. Мира	Благоустройство территории	Благоустройство территории	Земли населенны х пунктов	Образование земельного участка из земель, находящихся в государственной или муниципальной собственности (неразграниченных земель)
:3У1	6927	Российская Федерация, Свердловская область, городской округ Верхняя Пышма, п. Исеть, ул. Мира, 1 б	Религиозное управление (Код 3.7)	Религиозное использование	Земли населенны х пунктов	Образование земельного участка путем перераспределения земельного участка 66:36:3102001:21 и земель, находящихся в государственной или муниципальной собственности (неразграниченных земель)
:3У2	815	Российская Федерация, Свердловская область, городской округ Верхняя Пышма, п. Исеть, ул. Мира	Обеспечение внутреннего правопорядка (Код 8.3)	Обеспечение внутреннего правопорядка	Земли населенны х пунктов	Образование земельного участка из земель, находящихся в государственной или муниципальной собственности (неразграниченных земель)
:3У3	763	Российская Федерация, Свердловская область, городской округ Верхняя Пышма, п. Исеть, ул. Мира	Благоустройство территории (Код 12.0.2)	под благоустройство территории	Земли населенны х пунктов	Образование земельного участка из земель, находящихся в государственной или муниципальной собственности (неразграниченных земель)
:3У4	2058	Российская Федерация,	Благоустройство территории	под благоустройство территории	Земли населенны	Образование земельного участка из земель, находящихся в государственной

		Свердловская область, городской округ Верхняя Пышма, п. Исеть, ул. Мира	(Код 12.0.2)		х пунктов	или муниципальной собственности (неразграниченных земель)
:3У5	167	Российская Федерация, Свердловская область, городской округ Верхняя Пышма, п. Исеть, ул. Мира	Благоустройство территории (Код 12.0.2)	под благоустройство территории	Земли населенны х пунктов	Образование земельного участка из земель, находящихся в государственной или муниципальной собственности (неразграниченных земель)
:3У6	2359	Российская Федерация, Свердловская область, городской округ Верхняя Пышма, п. Исеть, ул. Мира	Охрана природных территорий (код 9.1)	Охрана природных территорий	Земли населенны х пунктов	Образование земельного участка из земель, находящихся в государственной или муниципальной собственности (неразграниченных земель)
:3У7	2434	Российская Федерация, Свердловская область, городской округ Верхняя Пышма, п. Исеть, ул. Заводская	Земельные участки (территории) общего пользования (код 12.0)	под улично- дорожную сеть	Земли населенны х пунктов	Образование земельного участка из земель, находящихся в государственной или муниципальной собственности (неразграниченных земель)
:3У8	638	Российская Федерация, Свердловская область, городской округ Верхняя Пышма, п. Исеть, ул. Мира	Благоустройство территории (Код 12.0.2)	под благоустройство территории	Земли населенны х пунктов	Образование земельного участка из земель, находящихся в государственной или муниципальной собственности (неразграниченных земель)

* Способ образования земельного участка могут подлежать уточнению при проведении кадастровых работ.

* Формирование земельных участков с условными номерами :3У1 и :3У2 возможно после внесения изменений в Правила землепользования и застройки городского округа Верхняя Пышма в части установления территориальной зоны ОД – Общественно-деловая зона, в соответствии со ст.33 Градостроительного кодекса РФ.

Ранее принятые решения (Изменение № 2 и 3) в отношении земельных участков :3У1, :3У2, :3У3, ;3У8 отменяются данным проектом межевания территории.

Изм.4.3

Ведомость координат характерных точек образуемых земельных участков
Система координат МСК-66 зона 1

Номер	X	Y	Номер	X	Y
66:36:1501019:3У1			66:36:1501016:3У1		
н1	405512.50	1518814.40	н6	405911.36	1518878.78
н2	405471.48	1518814.85	н11	405906.42	1518900.07
н3	405472.17	1518765.49	н10	405884.52	1518892.16
н4	405472.26	1518759.31	н9	405852.08	1518841.85
н5	405513.46	1518759.96	н8	405853.16	1518819.01
н1	405512.50	1518814.40	н7	405862.50	1518805.28
66:36:1501018:3У1			н6	405911.36	1518878.78
н12	405654.83	1518350.93	66:36:1501018:3У2		
н13	405682.45	1518369.62	н15	405628.39	1518388.61
н14	405657.24	1518406.42	н17	405670.47	1518414.58
н15	405628.39	1518388.61	н16	405745.76	1518421.15
н12	405654.83	1518350.93	н25	405729.24	1518619.11
66:36:1501018:3У3			н24	405710.79	1518636.08
н26	405745.65	1518839.25	н23	405636.73	1518629.63
н27	405738.77	1518887.61	н22	405638.4	1518610.85
н28	405660.82	1518876.93	н21	405615.45	1518608.89
н29	405666.15	1518831.29	н20	405625.04	1518498.98
н26	405745.65	1518839.25	н19	405599.81	1518484.62
66:36:1501016:3У3			н18	405573.15	1518469.47
н33	405794.17	1518787.13	н15	405628.39	1518388.61
н34	405791.81	1518805.54	66:36:1501016:3У2		
н35	405810.41	1518808.85	н31	405852.57	1518774.11
н36	405806.49	1518839.56	н30	405846.69	1518820.14
н39	405802.71	1518869.04	н37	405826.42	1518842.11
н40	405757.40	1518863.14	н36	405806.49	1518839.56
н41	405764.61	1518812.42	н35	405810.41	1518808.85
н38	405764.71	1518783.40	н34	405791.81	1518805.54
н33	405794.17	1518787.13	н33	405794.17	1518787.13
66:36:1501016:3У30			н32	405793.87	1518774.11
н44	405788.10	1518476.79	н31	405852.57	1518774.11
н45	405787.95	1518524.26	66:36:1501016:3У4		
н46	405765.57	1518524.21	н37	405826.42	1518842.11
н47	405765.73	1518476.71	н42	405850.21	1518902.88
н44	405788.10	1518476.79	н43	405753.63	1518889.65
66:36:1501016:3У5			н40	405757.40	1518863.14
н51	405787,81	1518633,42	н39	405802.71	1518869.04
н50	405765,21	1518633,39	н36	405806.49	1518839.56
н372	405765,21	1518611,78	н37	405826.42	1518842.11
н373	405787,81	1518611,78	66:36:1501016:3У31		
н51	405787,81	1518633,42	н370	405765,40	1518580,40
66:36:1501016:3У6			н46	405765,57	1518524,21
н51	405787.81	1518633.42	н45	405787,95	1518524,26
н53	405787.8	1518671.79	н371	405787,86	1518580,40
н52	405765.07	1518671.79	н370	405765,40	1518580,40
н50	405765.21	1518633.39	66:36:1501016:3У7		
н51	405787.81	1518633.42	н53	405787.80	1518671.79
66:36:1501016:3У8			н55	405787.86	1518743.97
н63	405845.55	1518712.70	н56	405764.84	1518743.89
н57	405845.46	1518744.17	н52	405765.07	1518671.79
н58	405794.36	1518743.99	н53	405787.80	1518671.79
н59	405794.36	1518721.06	66:36:1501016:3У9		
н60	405817.37	1518721.01	н66	405832.57	1518620.15

н61	405817.44	1518712.77	н65	405832.59	1518644.66
н62	405832.52	1518712.73	н64	405832.50	1518672.61
н63	405845.55	1518712.70	н68	405794.36	1518672.74
66:36:1501016:3Y10			н67	405794.36	1518620.22
н71	405819.73	1518572.90	н66	405832.57	1518620.15
н70	405819.69	1518597.68	66:36:1501016:3Y11		
н69	405832.59	1518597.70	н74	405819.85	1518523.58
н66	405832.57	1518620.15	н73	405819.77	1518538.65
н67	405794.36	1518620.22	н71	405819.73	1518572.90
н72	405794.36	1518572.90	н72	405794.36	1518572.90
н71	405819.73	1518572.90	н75	405794.45	1518523.52
66:36:1501016:3Y12			н74	405819.85	1518523.58
н79	405828.01	1518476.91	66:36:1501016:3Y13		
н78	405828.05	1518494.08	н81	405938.16	1518477.32
н77	405828.05	1518496.44	н82	405937.27	1518523.57
н76	405819.96	1518496.44	н83	405853.76	1518523.15
н74	405819.85	1518523.58	н84	405853.68	1518538.49
н75	405794.45	1518523.52	н85	405840.11	1518538.68
н80	405794.53	1518476.82	н86	405840.01	1518532.65
н79	405828.01	1518476.91	н87	405840.41	1518511.05
66:36:1501016:3Y14			н88	405840.27	1518504.72
н90	405840.17	1518494.08	н89	405840.17	1518499.90
н89	405840.17	1518499.90	н90	405840.17	1518494.08
н88	405840.27	1518504.72	н91	405840.12	1518476.98
н87	405840.41	1518511.05	н81	405938.16	1518477.32
н86	405840.01	1518532.65	66:36:1501016:3Y15		
н85	405840.11	1518538.68	н82	405937.27	1518523.57
н73	405819.77	1518538.65	н94	405934.05	1518609.13
н74	405819.85	1518523.58	н93	405871.23	1518608.57
н76	405819.96	1518496.44	н92	405871.33	1518597.70
н77	405828.05	1518496.44	н69	405832.59	1518597.70
н78	405828.05	1518494.08	н70	405819.69	1518597.68
н90	405840.17	1518494.08	н71	405819.73	1518572.90
66:36:1501016:3Y16			н73	405819.77	1518538.65
н96	405866.28	1518694.87	н85	405840.11	1518538.68
н97	405866.25	1518744.24	н84	405853.68	1518538.49
н57	405845.46	1518744.17	н83	405853.76	1518523.15
н63	405845.55	1518712.70	н82	405937.27	1518523.57
н62	405832.52	1518712.73	66:36:1501016:3Y17		
н95	405832.53	1518694.81	н98	405866.29	1518644.69
н96	405866.28	1518694.87	н96	405866.28	1518694.87
66:36:1501016:3Y18			н95	405832.53	1518694.81
н92	405871.33	1518597.7	н64	405832.50	1518672.61
н93	405871.23	1518608.57	н65	405832.59	1518644.66
н99	405866.32	1518608.53	н98	405866.29	1518644.69
н98	405866.29	1518644.69	66:36:1501018:3Y4		
н65	405832.59	1518644.66	н20	405625.04	1518498.98
н66	405832.57	1518620.15	н100	405622.22	1518531.21
н69	405832.59	1518597.7	н101	405562.32	1518513.77
н92	405871.33	1518597.7	н18	405573.15	1518469.47
66:36:1501018:3Y5			н20	405625.04	1518498.98
н100	405622.22	1518531.21	66:36:1501018:3Y6		
н102	405617.62	1518583.92	н102	405617.62	1518583.92
н103	405548.67	1518569.55	н21	405615.45	1518608.89
н101	405562.32	1518513.77	н106	405605.87	1518607.78
н100	405622.22	1518531.21	н107	405605.45	1518613.13
66:36:1501018:3Y7			н108	405573.96	1518612.34
н116	405590.06	1518664.27	н109	405573.50	1518630.20
н110	405589.20	1518697.51	н104	405540.40	1518627.54

h111	405582.04	1518697.64	h105	405541.25	1518599.85
h112	405582.02	1518694.24	h103	405548.67	1518569.55
h113	405539.25	1518693.70	h102	405617.62	1518583.92
h114	405539.68	1518664.08	66:36:1501018:3Y8		
h115	405572.65	1518663.82	h112	405582.02	1518694.24
h116	405590.06	1518664.27	h111	405582.04	1518697.64
66:36:1501018:3Y9			h117	405582.22	1518721.87
h374	405538,30	1518759,09	h118	405538.84	1518721.96
h118	405538,84	1518721,96	h113	405539.25	1518693.70
h117	405582,22	1518721,87	h112	405582.02	1518694.24
h375	405582,44	1518746,74	66:36:1501019:3Y2		
h376	405564,39	1518746,68			
h377	405564,40	1518759,32			
h374	405538,30	1518759,09			
66:36:1501019:3Y3			h121	405514,13	1518721,44
h123	405515.03	1518668.66	h5	405513.46	1518759.96
h121	405514.13	1518721.44	h4	405472.26	1518759.31
h122	405472.78	1518721.17	h122	405472.78	1518721.17
h124	405473.51	1518668.56	h121	405514.13	1518721.44
h123	405515.03	1518668.66	66:36:1501019:3Y4		
66:36:1501019:3Y5			h125	405515.74	1518629.15
h128	405517.88	1518590.47	h123	405515.03	1518668.66
h127	405516.31	1518596.32	h124	405473.51	1518668.56
h125	405515.74	1518629.15	h126	405471.77	1518623.21
h126	405471.77	1518623.21	h125	405515.74	1518629.15
h131	405471.34	1518611.87	66:36:1501019:3Y6		
h130	405474.91	1518592.15	h133	405530.50	1518543.79
h129	405476.69	1518582.7	h128	405517.88	1518590.47
h128	405517.88	1518590.47	h129	405476.69	1518582.70
66:36:1501019:3Y7			h132	405485.63	1518535.17
h135	405538.65	1518513.60	h133	405530.50	1518543.79
h133	405530.50	1518543.79	66:36:1501019:3Y8		
h132	405485.63	1518535.17	h137	405568.85	1518431.66
h136	405491.22	1518505.42	h138	405555.46	1518451.30
h134	405495.40	1518505.48	h139	405551.89	1518464.52
h135	405538.65	1518513.60	h140	405515.96	1518443.96
66:36:1501019:3Y9			h141	405516.93	1518438.80
h139	405551.89	1518464.52	h142	405535.01	1518408.42
h144	405542.56	1518499.07	h143	405549.16	1518418.12
h145	405506.87	1518492.37	h137	405568.85	1518431.66
h140	405515.96	1518443.96	66:36:1501019:3Y10		
h139	405551.89	1518464.52	h146	405610.12	1518371.15
66:36:1501019:3Y11			h137	405568.85	1518431.66
h147	405579.37	1518372.86	h143	405549.16	1518418.12
h143	405549.16	1518418.12	h147	405579.37	1518372.86
h142	405535.01	1518408.42	h148	405589.51	1518357.57
h149	405519.45	1518398.01	h146	405610.12	1518371.15
h150	405524.76	1518389.21	66:36:1501019:3Y12		
h151	405549.74	1518352.88	h152	405641.23	1518326.56
h147	405579.37	1518372.86	h146	405610.12	1518371.15
66:36:1501019:3Y13			h148	405589.51	1518357.57
h153	405621.10	1518309.72	h153	405621.1	1518309.72
h148	405589.51	1518357.57	h152	405641.23	1518326.56
h147	405579.37	1518372.86	66:36:1501019:3Y14		
h151	405549.74	1518352.88	h156	405665.54	1518290.89
h155	405580.13	1518308.65	h152	405641.23	1518326.56
h154	405609.53	1518300.04	h153	405621.10	1518309.72
h153	405621.10	1518309.72	h154	405609.53	1518300.04
66:36:0000000:3Y1			h157	405637.10	1518266.85
			h156	405665.54	1518290.89

h158	405703.33	1518258.56	66:36:0000000:3Y2		
h161	405696.14	1518297.10	h163	405707.92	1518236.04
h160	405668.27	1518273.54	h158	405703.33	1518258.56
h159	405673.09	1518252.65	h159	405673.09	1518252.65
h158	405703.33	1518258.56	h162	405678.20	1518230.45
66:36:1501019:3Y15			h163	405707.92	1518236.04
h165	405711.93	1518213.88	66:36:1501019:3Y16		
h163	405707.92	1518236.04	h167	405715.07	1518195.48
h162	405678.20	1518230.45	h165	405711.93	1518213.88
h164	405683.27	1518208.49	h164	405683.27	1518208.49
h165	405711.93	1518213.88	h166	405687.28	1518189.58
66:36:1501019:3Y17			h167	405715.07	1518195.48
h168	405511.82	1518829.40	66:36:1501019:3Y18		
h169	405522.56	1518852.04	h169	405522.56	1518852.04
h170	405495.29	1518870.37	h175	405533.25	1518874.60
h171	405477.36	1518850.69	h174	405519.35	1518914.60
h172	405477.39	1518829.78	h173	405495.29	1518914.60
h168	405511.82	1518829.40	h170	405495.29	1518870.37
66:36:0000000:3Y3			h169	405522.56	1518852.04
h157	405637.10	1518266.85	66:36:0000000:3Y4		
h154	405609.53	1518300.04	h155	405580.13	1518308.65
h155	405580.13	1518308.65	h151	405549.74	1518352.88
h178	405556.32	1518292.22	h150	405524.76	1518389.21
h176	405583.02	1518253.39	h179	405504.52	1518376.75
h177	405621.19	1518253.39	h180	405499.27	1518373.41
h157	405637.10	1518266.85	h181	405503.68	1518366.00
66:36:1501019:3Y19			h182	405491.47	1518357.64
h142	405535.01	1518408.42	h183	405533.95	1518295.55
h141	405516.93	1518438.80	h184	405539.13	1518296.83
h140	405515.96	1518443.96	h178	405556.32	1518292.22
h145	405506.87	1518492.37	h155	405580.13	1518308.65
h185	405496.90	1518490.50	66:36:0000000:3Y5		
h186	405473.29	1518490.17	h179	405504.52	1518376.75
h187	405476.89	1518422.82	h187	405476.89	1518422.82
h179	405504.52	1518376.75	h189	405463.59	1518416.47
h150	405524.76	1518389.21	h190	405440.60	1518415.03
h149	405519.45	1518398.01	h191	405450.30	1518352.41
h142	405535.01	1518408.42	h188	405483.84	1518352.41
66:36:1501019:3Y20			h182	405491.47	1518357.64
h187	405476.89	1518422.82	h181	405503.68	1518366.00
h186	405473.29	1518490.17	h180	405499.27	1518373.41
h192	405435.90	1518489.66	h179	405504.52	1518376.75
h193	405436.57	1518441.06	66:36:1501019:3Y21		
h190	405440.60	1518415.03	h136	405491.22	1518505.42
h189	405463.59	1518416.47	h132	405485.63	1518535.17
h187	405476.89	1518422.82	h129	405476.69	1518582.70
66:36:1501019:3Y22			h130	405474.91	1518592.15
h130	405474.91	1518592.15	h195	405434.48	1518591.59
h131	405471.34	1518611.87	h194	405435.69	1518504.65
h126	405471.77	1518623.21	h136	405491.22	1518505.42
h124	405473.51	1518668.56	66:36:1501019:3Y23		
h196	405433.42	1518668.16	h124	405473.51	1518668.56
h195	405434.48	1518591.59	h122	405472.78	1518721.17
h130	405474.91	1518592.15	h4	405472.26	1518759.31
66:36:1501019:3Y24			h3	405472.17	1518765.49
h3	405472.17	1518765.49	h197	405432.08	1518764.94
h2	405471.48	1518814.85	h196	405433.42	1518668.16
h198	405431.38	1518815.29	h124	405473.51	1518668.56
h197	405432.08	1518764.94	66:36:1501019:3Y25		

н3	405472.17	1518765.49	н166	405687.28	1518189.58
66:36:1501018:3Y10			н164	405683.27	1518208.49
н203	405749.74	1518776.31	н162	405678.20	1518230.45
н201	405749.62	1518811.34	н159	405673.09	1518252.65
н26	405745.65	1518839.25	н160	405668.27	1518273.54
н29	405666.15	1518831.29	н200	405656.87	1518263.92
н202	405671.59	1518777.03	н199	405674.67	1518186.90
н203	405749.74	1518776.31	н166	405687.28	1518189.58
66:36:1501019:3Y27			66:36:1501019:3Y26		
н206	405531.94	1518934.25	н204	405548.63	1518876.71
н207	405543.72	1518932.25	н214	405587.40	1518882.02
н208	405551.44	1518948.90	н213	405580.74	1518945.80
н209	405541.32	1518989.92	н212	405600.20	1518948.89
н217	405529.02	1518996.67	н211	405596.20	1518962.61
н218	405512.14	1519011.40	н210	405577.23	1518974.80
н219	405465.49	1519043.46	н209	405541.32	1518989.92
н220	405456.15	1519050.83	н208	405551.44	1518948.90
н221	405452.15	1519025.46	н207	405543.72	1518932.25
н215	405451.15	1519019.14	н206	405531.94	1518934.25
н216	405470.22	1518944.73	н205	405530.44	1518929.05
н206	405531.94	1518934.25	н204	405548.63	1518876.71
66:36:0000000:3Y6			66:36:1501016:3Y19		
н230	405669.05	1518177.29	н224	405838.74	1518382.93
н231	405661.73	1518209.04	н225	405838.44	1518464.96
н232	405613.61	1518198.91	н226	405769.18	1518464.72
н233	405617.82	1518175.42	н227	405791.13	1518395.67
н234	405629.31	1518177.23	н228	405790.78	1518394.89
н229	405633.82	1518171.30	н222	405794.22	1518383.20
н230	405669.05	1518177.29	н223	405809.68	1518383.07
66:36:0000000:3Y8			н224	405838.74	1518382.93
н239	405419.21	1518610.96	66:36:0000000:3Y7		
н240	405418.84	1518637.72	н233	405617.82	1518175.42
н241	405389.06	1518637.72	н232	405613.61	1518198.91
н242	405389.43	1518610.47	н235	405609.23	1518218.93
н239	405419.21	1518610.96	н236	405604.97	1518238.39
66:36:0000000:3Y10			н237	405571.28	1518238.39
н239	405419.21	1518610.96	н238	405588.24	1518170.75
н242	405389.43	1518610.47	н233	405617.82	1518175.42
н241	405389.06	1518637.72	66:36:0000000:3Y9		
н250	405388.21	1518691.58	н28	405477,39	1518829,78
н251	405354.48	1518688.01	н29	405477,36	1518850,69
н248	405359.07	1518600.82	н30	405495,29	1518870,37
н239	405419.21	1518610.96	н31	405495,29	1518914,60
66:36:0000000:3Y11			н32	405495,29	1518914,60
н253	405417.96	1518701.14	н33	405442,84	1518993,97
н254	405417.51	1518732.20	н23	405421,90	1518899,06
н255	405352.47	1518726.09	н24	405468,38	1518901,17
н252	405354.16	1518694.01	н5	405467,84	1518888,48
н253	405417.96	1518701.14	н4	405465,92	1518872,90
			н3	405463,46	1518845,39
			н2	405465,24	1518845,00
			н1	405463,80	1518829,93
			н28	405477,39	1518829,78
66:36:1501018:3Y12			66:36:1501018:3Y11		
н260	405764.68	1518380.85	н259	405654.99	1518673.90
н261	405765.45	1518384.00	н258	405654.95	1518683.90
н262	405759.95	1518385.64	н257	405650.02	1518683.88
н263	405759.04	1518382.43	н256	405650.05	1518673.88
н260	405764.68	1518380.85	н259	405654.99	1518673.90

66:36:0000000:3Y12			66:36:1501018:3Y13		
н265	405650.62	1518890.68	н271	405708.52	1518320.48
н266	405639.53	1518934.77	н272	405732.65	1518324.82
н211	405596.20	1518962.61	н273	405741.25	1518329.01
н212	405600.20	1518948.89	н274	405762.15	1518368.52
н264	405621.40	1518886.68	н275	405775.08	1518396.66
н265	405650.62	1518890.68	н276	405750.73	1518473.25
66:36:1501016:3Y20			н267	405741.48	1518472.48
н277	405873.91	1518797.68	н16	405745.76	1518421.15
н278	405876.45	1518797.73	н17	405670.47	1518414.58
н279	405881.36	1518798.45	н14	405657.24	1518406.42
н280	405926.55	1518868.22	н13	405682.45	1518369.62
н6	405911.36	1518878.78	н268	405715.21	1518391.79
н7	405862.50	1518805.28	н269	405739.50	1518355.80
н277	405873.91	1518797.68	н270	405730.30	1518335.91
66:36:1501018:3Y14			н271	405708.52	1518320.48
н283	405652.20	1518806.72	н260	405764.68	1518380.85
н284	405642.88	1518874.48	н261	405765.45	1518384.00
н285	405618.49	1518871.06	н262	405759.95	1518385.64
н281	405626.04	1518807.16	н263	405759.04	1518382.43
н282	405638.40	1518806.95	н260	405764.68	1518380.85
н283	405652.20	1518806.72	66:36:1501016:3Y21		
66:36:1501018:3Y15			н64	405832.50	1518672.61
н291	405590.55	1518807.76	н95	405832.53	1518694.81
н292	405584.18	1518866.43	н62	405832.52	1518712.73
н293	405555.16	1518862.46	н61	405817.44	1518712.77
н294	405537.34	1518824.88	н60	405817.37	1518721.01
н286	405537.42	1518819.18	н59	405794.36	1518721.06
н287	405570.50	1518819.22	н68	405794.36	1518672.74
н288	405570.52	1518806.36	н64	405832.50	1518672.61
н289	405582.93	1518806.36	66:36:1501019:3Y28		
н290	405582.95	1518807.88	н240	405418.84	1518637.72
н291	405590.55	1518807.76	н295	405418.41	1518668.66
66:36:1501016:3Y22			н249	405388.70	1518664.44
н7	405935,19	1518624,14	н241	405389.06	1518637.72
н8	405927,50	1518707,68	н240	405418.84	1518637.72
н9	405927,48	1518718,11	66:36:1501016:3Y23		
н10	405907,87	1518718,11	н303	405932.23	1518382.41
н11	405878,36	1518718,14	н302	405931.83	1518415.8
н12	405878,36	1518687,16	н301	405936.61	1518465.31
н13	405918,07	1518623,99			
н7	405935,19	1518624,14	н225	405838.44	1518464.96
66:36:1501016:3Y24			н224	405838.74	1518382.93
н9	405927,48	1518718,11	н303	405932.23	1518382.41
н14	405927,50	1518775,46	66:36:1501018:3Y16		
н15	405865,36	1518775,46	н276	405750.73	1518473.25
н16	405865,44	1518758,27	н203	405749.74	1518776.31
н17	405878,36	1518758,15	н202	405671.59	1518777.03
н11	405878,36	1518718,14	н29	405666.15	1518831.29
н9	405927,48	1518718,11			
66:36:1501019:3Y29			н28	405660.82	1518876.93
66:36:1501019:3Y29			н284	405642.88	1518874.48
н231	405661.73	1518209.04	н283	405652.20	1518806.72
н315	405657.06	1518229.03	н309	405655.55	1518806.72
н235	405609.23	1518218.93	н310	405655.55	1518696.87
н232	405613.61	1518198.91	н311	405641.41	1518696.70
н231	405661.73	1518209.04	н312	405641.59	1518683.88
66:36:1501019:3Y30			н257	405650.02	1518683.88
н315	405657.06	1518229.03	н258	405654.95	1518683.90

н316	405650.22	1518258.28	н259	405654.99	1518673.90
н317	405648.82	1518257.10	н313	405663.00	1518668.77
н318	405626.69	1518238.39	н314	405666.47	1518632.22
н236	405604.97	1518238.39	н24	405710.79	1518636.08
н235	405609.23	1518218.93	н25	405729.24	1518619.11
н315	405657.06	1518229.03	н267	405741.48	1518472.48
66:36:1501018:3Y17			н276	405750.73	1518473.25
н109	405573.50	1518630.20	н366	405748.32	1518743.08
н320	405573.45	1518632.33	н367	405743.98	1518772.77
н115	405572.65	1518663.82	н368	405683.62	1518763.95
н114	405539.68	1518664.08	н365	405687.96	1518734.26
н319	405540.05	1518638.76	н366	405748.32	1518743.08
н104	405540.40	1518627.54	66:36:1501018:3Y18		
н109	405573.50	1518630.20	н289	405582,93	1518806,36
66:36:1501018:3Y19			н288	405570,52	1518806,36
н281	405626.04	1518807.16	н287	405570,50	1518819,22
н285	405618.49	1518871.06	н286	405537,42	1518819,18
н292	405584.18	1518866.43	н374	405538,30	1518759,09
н291	405590.55	1518807.76	н377	405564,40	1518759,32
н327	405593.35	1518807.71	н380	405564,39	1518770,21
н328	405594.10	1518807.69	н321	405582,65	1518771,69
н329	405600.05	1518807.59	н322	405582,74	1518782,02
н330	405600.52	1518807.58	н323	405582,78	1518786,95
н281	405626.04	1518807.16	н324	405582,83	1518792,98
66:36:1501016:3Y25			н325	405582,86	1518797,06
			н289	405582,93	1518806,36
н91	405840.12	1518476.98	66:36:1501019:3Y31		
н90	405840.17	1518494.08	н264	405621.40	1518886.68
н78	405828.05	1518494.08	н212	405600.20	1518948.89
н79	405828.01	1518476.91	н213	405580.74	1518945.80
н91	405840.12	1518476.98	н214	405587.40	1518882.02
66:36:0000000:3Y13			н264	405621.40	1518886.68
н8	405853.16	1518819.01	66:36:1501016:3Y26		
н9	405852.08	1518841.85	н80	405794.53	1518476.82
н10	405884.52	1518892.16	н75	405794.45	1518523.52
н11	405906.42	1518900.07	н72	405794.36	1518572.90
н331	405884.83	1518926.64	н67	405794.36	1518620.22
н332	405864.45	1518904.83	н68	405794.36	1518672.74
н42	405850.21	1518902.88	н59	405794.36	1518721.06
н37	405826.42	1518842.11	н58	405794.36	1518743.99
н30	405846.69	1518820.14	н55	405787.86	1518743.97
н8	405853.16	1518819.01	н53	405787.80	1518671.79
66:36:1501019:3Y32			н51	405787.81	1518633.42
н204	405548.63	1518876.71	н48	405787.85	1518585.89
н205	405530.44	1518929.05	н45	405787.95	1518524.26
н206	405531.94	1518934.25	н44	405788.10	1518476.79
н216	405470.22	1518944.73	н80	405794.53	1518476.82
н215	405451.15	1519019.14	66:36:0000000:3Y14		
н244	405442.84	1518993.97	н333	405725.25	1518188.68
н243	405463.14	1518914.75	н334	405722.10	1518206.26
н173	405495.29	1518914.60	н335	405721.05	1518212.15
н174	405519.35	1518914.60	н336	405717.44	1518232.35
н175	405533.25	1518874.60	н337	405712.79	1518258.33
н204	405548.63	1518876.71	н338	405709.39	1518277.34
66:36:1501016:3Y27			н339	405708.34	1518283.24
н94	405934.05	1518609.13	н340	405708.15	1518284.30
н298	405935.19	1518624.14	н341	405704.94	1518302.24
н299	405881.29	1518623.66	н342	405703.21	1518303.08
н300	405881.25	1518740.69	н161	405696.14	1518297.10

н305	405881.24	1518758.29	н158	405703.33	1518258.56
н304	405875.06	1518758.27	н163	405707.92	1518236.04
н344	405764.80	1518757.89	н165	405711.93	1518213.88
н56	405764.84	1518743.89	н167	405715.07	1518195.48
н55	405787.86	1518743.97	н166	405687.28	1518189.58
н58	405794.36	1518743.99	н199	405674.67	1518186.90
н57	405845.46	1518744.17	н200	405656.87	1518263.92
н97	405866.25	1518744.24	н316	405650.22	1518258.28
н96	405866.28	1518694.87	н315	405657.06	1518229.03
н98	405866.29	1518644.69	н231	405661.73	1518209.04
н99	405866.32	1518608.53	н230	405669.05	1518177.29
н93	405871.23	1518608.57	н343	405703.78	1518184.60
н94	405934.05	1518609.13	н333	405725.25	1518188.68
66:36:1501016:3Y29			66:36:1501016:3Y28		
н16	405865,44	1518758,27	н301	405936.61	1518465.31
н15	405865,36	1518775,46	н81	405938.16	1518477.32
н18	405852,57	1518774,11	н91	405840.12	1518476.98
н19	405793,87	1518774,11	н79	405828.01	1518476.91
н20	405794,17	1518787,13	н80	405794.53	1518476.82
н21	405764,71	1518783,40	н44	405788.10	1518476.79
н22	405764,80	1518757,89	н47	405765.73	1518476.71
н16	405865,44	1518758,27	н226	405769.18	1518464.72
66:36:0000000:3Y15			н225	405838.44	1518464.96
н348	405793.00	1518372.51	н301	405936.61	1518465.31
н349	405792.16	1518383.22	66:36:0000000:3Y16		
н222	405794.22	1518383.20	н331	405884.83	1518926.64
н228	405790.78	1518394.89	н350	405874.22	1518936.31
н227	405791.13	1518395.67	н351	405857.13	1518918.97
н226	405769.18	1518464.72	н265	405650.62	1518890.68
н47	405765.73	1518476.71	н264	405621.40	1518886.68
н46	405765.57	1518524.21	н214	405587.40	1518882.02
н49	405765.37	1518585.86	н204	405548.63	1518876.71
н50	405765.21	1518633.39	н175	405533.25	1518874.60
н52	405765.07	1518671.79	н169	405522.56	1518852.04
н56	405764.84	1518743.89	н168	405511.82	1518829.40
н344	405764.80	1518757.89	н294	405537.34	1518824.88
н38	405764.71	1518783.40	н293	405555.16	1518862.46
н41	405764.61	1518812.42	н292	405584.18	1518866.43
н40	405757.40	1518863.14	н285	405618.49	1518871.06
н43	405753.63	1518889.65	н284	405642.88	1518874.48
н27	405738.77	1518887.61	н28	405660.82	1518876.93
н26	405745.65	1518839.25	н27	405738.77	1518887.61
н201	405749.62	1518811.34	н43	405753.63	1518889.65
н203	405749.74	1518776.31	н42	405850.21	1518902.88
н276	405750.73	1518473.25	н332	405864.45	1518904.83
н275	405775.08	1518396.66	н331	405884.83	1518926.64
н345	405781.88	1518375.54	66:36:0000000:3Y17		
н346	405782.71	1518372.72	н191	405450.30	1518352.41
н347	405783.66	1518372.70	н190	405440.60	1518415.03
н348	405793.00	1518372.51	н193	405436.57	1518441.06
66:36:0000000:3Y18			н192	405435.90	1518489.66
н345	405781.88	1518375.54	н186	405473.29	1518490.17
н275	405775.08	1518396.66	н185	405496.90	1518490.50
н274	405762.15	1518368.52	н145	405506.87	1518492.37
н273	405741.25	1518329.01	н144	405542.56	1518499.07
н272	405732.65	1518324.82	н135	405538.65	1518513.60
н271	405708.52	1518320.48	н134	405495.40	1518505.48
н357	405679.36	1518315.08	н136	405491.22	1518505.42

н12	405654.83	1518350.93	н194	405435.69	1518504.65
н15	405628.39	1518388.61	н195	405434.48	1518591.59
н18	405573.15	1518469.47	н196	405433.42	1518668.16
н101	405562.32	1518513.77	н197	405432.08	1518764.94
н103	405548.67	1518569.55	н198	405431.38	1518815.29
н105	405541.25	1518599.85	н2	405471.48	1518814.85
н104	405540.40	1518627.54	н1	405512.50	1518814.40
н319	405540.05	1518638.76	н168	405511.82	1518829.40
н114	405539.68	1518664.08	н172	405477.39	1518829.78
н113	405539.25	1518693.70	н247	405429.49	1518830.30
н118	405538.84	1518721.96	н352	405416.17	1518830.45
н120	405538.30	1518759.09	н254	405417.51	1518732.20
н286	405537.42	1518819.18	н253	405417.96	1518701.14
н294	405537.34	1518824.88	н252	405354.16	1518694.01
н168	405511.82	1518829.40	н251	405354.48	1518688.01
н1	405512.50	1518814.40	н250	405388.21	1518691.58
н5	405513.46	1518759.96	н353	405394.02	1518692.40
н121	405514.13	1518721.44	н354	405417.75	1518695.29
н123	405515.03	1518668.66	н295	405418.41	1518668.66
н125	405515.74	1518629.15	н240	405418.84	1518637.72
н127	405516.31	1518596.32	н239	405419.21	1518610.96
н128	405517.88	1518590.47	н355	405421.59	1518439.80
н133	405530.50	1518543.79	н356	405435.12	1518352.41
н135	405538.65	1518513.60	н191	405450.30	1518352.41
н144	405542.56	1518499.07	66:36:1501018:3Y20		
н139	405551.89	1518464.52	н21	405615.45	1518608.89
н138	405555.46	1518451.30	н22	405638.40	1518610.85
н137	405568.85	1518431.66	н23	405636.73	1518629.63
н146	405610.12	1518371.15	н314	405666.47	1518632.22
н152	405641.23	1518326.56	н313	405663.00	1518668.77
н156	405665.54	1518290.89	н259	405654.99	1518673.90
н157	405637.10	1518266.85	н256	405650.05	1518673.88
н177	405621.19	1518253.39	н257	405650.02	1518683.88
н176	405583.02	1518253.39	н312	405641.59	1518683.88
н361	405567.51	1518253.39	н311	405641.41	1518696.70
н237	405571.28	1518238.39	н362	405637.33	1518696.66
н236	405604.97	1518238.39	н363	405619.74	1518696.97
н318	405626.69	1518238.39	н110	405589.20	1518697.51
н317	405648.82	1518257.10	н116	405590.06	1518664.27
н316	405650.22	1518258.28	н364	405604.14	1518664.61
н200	405656.87	1518263.92	н107	405605.45	1518613.13
н160	405668.27	1518273.54	н106	405605.87	1518607.78
н161	405696.14	1518297.10	н21	405615.45	1518608.89
н342	405703.21	1518303.08	66:36:1501018:3Y21		
н360	405730.86	1518307.27	н366	405748.32	1518743.08
н359	405752.22	1518317.66	н367	405743.98	1518772.77
н358	405775.61	1518361.88	н368	405683.62	1518763.95
н345	405781.88	1518375.54	н365	405687.96	1518734.26
66:36:1501016:3Y32			н366	405748.32	1518743.08
н372	405765,21	1518611,78	66:36:1501018:3Y20		
н49	405765,37	1518585,86	н321	405582,65	1518771,69
н370	405765,40	1518580,40	н380	405564,39	1518770,21
н371	405787,86	1518580,40	н377	405564,40	1518759,32
н48	405787,85	1518585,89	н376	405564,39	1518746,68
н373	405787,81	1518611,78	н375	405582,44	1518746,74
н372	405765,21	1518611,78	:3Y1		
н372	405765,21	1518611,78	н13	405411,30	1518812,49
Изм 2.11	66:36:1501016:3Y27		н14	405406,78	1518812,69
н23	405934,05	1518609,13	н15	405406,57	1518821,33

н7	405935,19	1518624,14	н16	405359,87	1518824,53
н13	405918,07	1518623,99	н17	405354,28	1518844,58
н12	405878,36	1518687,16	н18	405352,20	1518862,83
н11	405878,36	1518718,14	н19	405353,26	1518883,78
н17	405878,36	1518758,15	н20	405356,27	1518888,02
н16	405865,44	1518758,27	н21	405368,67	1518897,33
н22	405764,80	1518757,89	н22	405384,72	1518897,67
н24	405764,80	1518743,71	н23	405421,90	1518899,06
н25	405815,52	1518743,98	н24	405468,38	1518901,17
н26	405820,34	1518743,70	н5	405467,84	1518888,48
н27	405845,46	1518744,17	н6	405416,73	1518887,58
н28	405866,25	1518744,24	н25	405367,54	1518888,06
н29	405866,28	1518694,87	н26	405367,20	1518831,87
н5	405866,32	1518680,11	н27	405383,85	1518825,44
н4	405866,29	1518644,69	н9	405411,95	1518825,52
н3	405866,32	1518608,53	н10	405412,35	1518817,44
н2	405871,23	1518608,57	н13	405411,30	1518812,49
н1	405892,68	1518608,83	:3Y3		
н23	405934,05	1518609,13	н1	405463,80	1518829,93
:3Y2			н2	405465,24	1518845,00
н1	405463,80	1518829,93	н3	405463,46	1518845,39
н2	405465,24	1518845,00	н4	405465,92	1518872,90
н3	405463,46	1518845,39	н5	405467,84	1518888,48
н4	405465,92	1518872,90	н24	405468,38	1518901,17
н5	405467,84	1518888,48	н23	405421,90	1518899,06
н6	405416,73	1518887,58	н22	405384,72	1518897,67
н7	405416,27	1518853,68	н21	405368,67	1518897,33
н8	405412,15	1518839,02	н20	405356,27	1518888,02
н9	405411,95	1518825,52	н19	405353,26	1518883,78
н10	405412,35	1518817,44	н18	405352,20	1518862,83
н11	405414,40	1518830,47	н17	405354,28	1518844,58
н12	405417,52	1518830,43	н16	405359,87	1518824,53
н1	405463,80	1518829,93	н15	405406,57	1518821,33
			н14	405406,78	1518812,69
			н13	405411,30	1518812,49
			н10	405412,35	1518817,44
			н11	405414,40	1518830,47
			н12	405417,52	1518830,43
			н1	405463,80	1518829,93
Номер X Y Номер X Y					
:3Y4			:3Y7		
н30	405 495,29	1 518 870,37	н43	405 548,63	1 518 876,71
н31	405 495,29	1 518 914,60	н44	405 530,44	1 518 929,05
н46	405 468,95	1 518 914,72	н45	405 531,94	1 518 934,25
н24	405 468,38	1 518 901,17	н38	405 470,22	1 518 944,73
н5	405 467,84	1 518 888,48	н33	405 457,63	1 518 935,13
н4	405 465,92	1 518 872,90	н32	405 463,14	1 518 914,75
н3	405 463,46	1 518 845,39	н46	405 468,95	1 518 914,72
н2	405 465,24	1 518 845,00	н31	405 495,29	1 518 914,60
н1	405 463,80	1 518 829,93	н46	405 519,35	1 518 914,60
н28	405 477,39	1 518 829,78	н47	405 533,25	1 518 874,60
н29	405 477,36	1 518 850,69	н43	405 548,63	1 518 876,71
н30	405 495,29	1 518 870,37	:3Y8		
:3Y5			н23	405 421,96	1 518 899,22
н37	405 463,84	1 518 969,48	н24	405 468,38	1 518 901,17
н38	405 470,22	1 518 944,73	н46	405 468,95	1 518 914,72
н33	405 457,63	1 518 935,13	н32	405 463,14	1 518 914,75
н39	405 460,69	1 518 945,95	н33	405 457,63	1 518 935,13

н37	405 463,84	1 518 969,48	н34	405 453,27	1 518 923,16
:ЗУ6			н35	405 446,27	1 518 910,93
н35	405 446,27	1 518 910,93	н36	405 423,15	1 518 904,62
н34	405 453,27	1 518 923,16	н24	405 468,38	1 518 901,17
н33	405 457,63	1 518 935,13	н46	405 468,95	1 518 914,72
н39	405 460,69	1 518 945,95	н23	405 421,96	1 518 899,22
н37	405 463,84	1 518 969,48			
н40	405 451,15	1 519 019,14			
н41	405 448,90	1 519 021,45			
н42	405 448,72	1 519 020,68			
н36	405 423,15	1 518 904,62			
н35	405 446,27	1 518 910,93			
Изм.4.4					
:ЗУ1			:ЗУ3		
н1	405 364,60	1 518 824,21	н20	405 421,96	1 518 899,22
н2	405 359,62	1 518 884,97	н6	405 422,09	1 518 894,56
н3	405 367,33	1 518 888,10	н7	405 464,39	1 518 896,47
н4	405 370,90	1 518 889,55	н21	405 463,14	1 518 914,75
н5	405 380,64	1 518 893,22	н33	405 457,63	1 518 935,13
н6	405 422,09	1 518 894,56	н34	405 453,27	1 518 923,16
н7	405 464,39	1 518 896,47	н35	405 446,27	1 518 910,93
н8	405 465,13	1 518 829,92	н36	405 423,15	1 518 904,62
н9	405 416,17	1 518 830,45	н20	405 421,96	1 518 899,22
н10	405 414,40	1 518 830,47	:ЗУ4		
н11	405 414,38	1 518 821,15	н30	405 495,29	1 518 870,37
н12	405 406,57	1 518 821,33	н31	405 495,29	1 518 914,60
н1	405 364,60	1 518 824,21	н46	405 468,95	1 518 914,72
:ЗУ2			н21	405 463,14	1 518 914,75
н1	405 364,60	1 518 824,21	н7	405 464,39	1 518 896,47
н13	405 359,87	1 518 824,53	н8	405 465,13	1 518 829,92
н14	405 354,28	1 518 844,58	н28	405 477,39	1 518 829,78
н15	405 352,20	1 518 862,83	н29	405 477,36	1 518 850,69
н16	405 353,26	1 518 883,78	н30	405 495,29	1 518 870,37
н17	405 356,27	1 518 888,03			
н18	405 368,67	1 518 897,33			
н19	405 384,72	1 518 897,67			
н20	405 421,96	1 518 899,22			
н6	405 422,09	1 518 894,56			
н5	405 380,64	1 518 893,22			
н4	405 370,90	1 518 889,55			
н3	405 367,33	1 518 888,10			
н2	405 359,62	1 518 884,97			
н1	405 364,60	1 518 824,21			

Ранее принятые решения (Изменение № 2 и 3) в отношении земельных участков :ЗУ1, :ЗУ2, :ЗУ3, :ЗУ8 отменяются данным проектом межевания территории.

Проектом предложено изменение границ земельных участков с кадастровыми номерами:

Таблица 4

Перечень кадастровых номеров земельных участков, планируемых к изменению

66:36:1501016:1	66:36:1501016:40	66:36:1501019:12
66:36:1501016:12	66:36:1501016:5	66:36:1501019:121
66:36:1501016:16	66:36:1501018:10	66:36:1501019:13

66:36:1501016:2	66:36:1501018:11	66:36:1501019:14
66:36:1501016:22	66:36:1501018:12	66:36:1501019:15
66:36:1501016:23	66:36:1501018:13	66:36:1501019:16
66:36:1501016:24	66:36:1501018:14	66:36:1501019:17
66:36:1501016:25	66:36:1501018:15	66:36:1501019:18
66:36:1501016:26	66:36:1501018:16	66:36:1501019:19
66:36:1501016:27	66:36:1501018:17	66:36:1501019:2
66:36:1501016:28	66:36:1501018:18	66:36:1501019:20
66:36:1501016:29	66:36:1501018:19	66:36:1501019:21
66:36:1501016:3	66:36:1501018:2	66:36:1501019:22
66:36:1501016:30	66:36:1501018:20	66:36:1501019:23
66:36:1501016:31	66:36:1501018:3	66:36:1501019:24
66:36:1501016:32	66:36:1501018:40	66:36:1501019:25
66:36:1501016:33	66:36:1501018:41	66:36:1501019:26
66:36:1501016:34	66:36:1501018:42	66:36:1501019:27
66:36:1501016:35	66:36:1501018:5	66:36:1501019:28
66:36:1501016:36	66:36:1501018:57	66:36:1501019:29
66:36:1501016:37	66:36:1501018:8	66:36:1501019:30
66:36:1501016:38	66:36:1501018:9	66:36:1501019:31
66:36:1501016:39	66:36:1501019:10	66:36:1501019:32
66:36:1501016:4	66:36:1501019:116	66:36:1501019:5
66:36:3102001:21		66:36:1501019:8

ИЗМ 4.5

2.3. Сведения о земельных участках, планируемых под изъятие для государственных или муниципальных нужд

Проектом не предусматривается изъятие земельных участков для государственных или муниципальных нужд.

2.4. Сведения об образуемых земельных участках, которые будут отнесены к территориям общего пользования или имуществу общего пользования

Проектом предусмотрено образование земельных участков, которые будут отнесены к территориям общего пользования или имуществу общего пользования, с видом разрешенного использования:

1) Благоустройство территории, с условными номерами – 66:36:1501019:ЗУ25, 66:36:1501019:ЗУ26, 66:36:0000000:ЗУ7, **:ЗУ4**, :ЗУ5, **:ЗУ3**, 66:36:0000000:ЗУ10, 66:36:0000000:ЗУ11, 66:36:0000000:ЗУ12, 66:36:1501018:ЗУ13, 66:36:1501016:ЗУ22, 66:36:1501018:ЗУ16, 66:36:1501016:ЗУ29; 66:36:1501016:ЗУ32, 66:36:1501018:ЗУ20.

2) Улично-дорожная сеть, с условными номерами – 66:36:1501016:ЗУ25, 66:36:1501016:ЗУ26, 66:36:0000000:ЗУ13, :ЗУ7, 66:36:0000000:ЗУ14, 66:36:1501016:ЗУ27, 66:36:1501016:ЗУ28, 66:36:0000000:ЗУ15, 66:36:0000000:ЗУ16, 66:36:0000000:ЗУ17, 66:36:0000000:ЗУ18.

3) Площадки для занятий спортом с условным номером – 66:36:1501018:ЗУ21.

4) Участок под реконструкцию здания МБУК «ОСК Луч» 66:36:1501016:ЗУ24

5) участок для обеспечения внутреннего правопорядка :ЗУ2

ИЗМ 4.6

2.5. Предложения по установлению сервитутов

Установление публичных сервитутов обеспечивает безвозмездное и беспрепятственное использование частей земельных участков для сквозных проездов и подходом к другим объектам, а также возможность доступа на участок представителей соответствующих служб для ремонта объектов инфраструктуры и других целей. Проектом межевания границы зон действия публичного сервитута установлены для обеспечения проезда к существующим и планируемым многоквартирным жилым домам.

После уточнения границ зон планируемого размещения линейных объектов возможно установление зон действия публичного сервитута на период строительства объектов инженерной инфраструктуры в соответствии с главой V.7. Земельного кодекса Российской Федерации.

Публичный сервитут (право ограниченного пользования чужим земельным участком) устанавливается в соответствии со статьёй 23 Земельного кодекса Российской Федерации.

Проектом межевания даны предложения по установлению границ зон действия публичного сервитута установлены для прохода и проезда через земельный участок к объектам капитального строительства.

Таблица 5

Сведения о зонах действия публичного сервитута на земельных участках

Условный номер земельного участка, на котором планируется установление зоны действия сервитута	Площадь, кв. м	Цель установления сервитута	Номер точки	Координаты точек, м	
				X	Y
66:36:1501016:3У19	307	Проход и (или) проезд через земельный участок	1	405838.60	1518422.66
			2	405838.56	1518431.90
			3	405837.90	1518432.79
			4	405837.49	1518434.49
			5	405837.49	1518464.96
			6	405830.49	1518464.93
			7	405830.49	1518422.61
66:36:0000000:3У13	851	Проход и (или) проезд через земельный участок	1	405838.60	1518422.66
			8	405836.40	1518831.29
			9	405860.17	1518891.97
			10	405867.78	1518908.23
			11	405867.56	1518908.15
			12	405864.45	1518904.83
			13	405855.35	1518903.58
			14	405855.96	1518900.39
			15	405852.83	1518892.39
			16	405847.70	1518894.40
			17	405827.28	1518842.25
66:36:1501016:3У2	249	Проход и (или) проезд через земельный участок	18	405832.40	1518840.24
			19	405831.13	1518837.00
			8	405836.40	1518831.29
			8	405836.40	1518831.29
			19	405831.13	1518837.00
			20	405825.73	1518823.22
			21	405815.37	1518815.77
			22	405809.62	1518815.08

			23	405810.41	1518808.85
			24	405810.44	1518808.12
			25	405818.01	1518809.03
			26	405831.49	1518818.74
			8	405836.40	1518831.29
66:36:1501016:3У3	573	Проход и (или) проезд через земельный участок	23	405810.41	1518808.85
			22	405809.62	1518815.08
			28	405800.22	1518813.94
			29	405797.84	1518815.16
			30	405796.06	1518817.20
			31	405790.62	1518860.10
			32	405791.84	1518862.56
			33	405793.84	1518864.29
			34	405803.16	1518865.55
			35	405802.80	1518868.37
			36	405799.48	1518868.62
			37	405782.76	1518866.44
			38	405790.47	1518805.72
			27	405855.96	1518900.39
			66:36:1501018:3У14	361	Проход и (или) проезд через земельный участок
47	405625.76	1518809.51			
48	405638.42	1518811.03			
49	405636.51	1518826.92			
50	405627.33	1518825.82			
51	405621.83	1518871.53			
39	405618.49	1518871.06			
66:36:1501018:3У19	420	Проход и (или) проезд через земельный участок	47	405625.76	1518809.51
			39	405618.49	1518871.06
			41	405614.88	1518870.57
			42	405615.26	1518867.26
			43	405609.79	1518866.60
			44	405614.11	1518830.88
			45	405619.57	1518831.54
			46	405622.28	1518809.09
66:36:1501018:3У9/чзу1	386	Проход и (или) проезд через земельный участок	47	405625.76	1518809.51
			39	405618.49	1518871.06
			117	405582.22	1518721.87
			53	405582.37	1518739.32
			54	405580.08	1518740.10
			55	405578.46	1518744.07
			56	405578.25	1518746.73
			57	405572.08	1518759.39
			58	405571.87	1518746.60
			59	405570.76	1518726.89
			60	405568.10	1518726.15
			61	405538.79	1518725.56
66:36:1501018:3У8	134	Проход и (или) проезд через земельный участок	118	405538.84	1518721.96
			117	405582.22	1518721.87
			63	405582.17	1518715.27
			52	405582.22	1518721.87
			62	405538.84	1518721.96
			66	405538.89	1518718.57
			67	405578.24	1518719.29
66:36:1501018:3У7	540	Проход и (или) проезд через земельный	68	405580.54	1518717.99
			63	405582.17	1518715.27
			69	405589.20	1518697.51
			70	405582.04	1518697.64
			71	405582.03	1518696.62
			72	405582.07	1518674.05

		участок	73	405581.02	1518672.08
			74	405579.01	1518670.59
			75	405539.59	1518670.65
			76	405539.68	1518664.08
			90	405558.94	1518663.93
			77	405572.65	1518663.82
			78	405590.06	1518664.27
			69	405589.20	1518697.51
66:36:1501018:3У17	268	Проход и (или) проезд через земельный участок	79	405564.80	1518629.50
			80	405571.78	1518630.06
			81	405571.71	1518632.84
			82	405572.43	1518634.42
			83	405573.37	1518635.41
			84	405573.18	1518643.13
			85	405571.44	1518645.43
			86	405571.11	1518659.57
			87	405571.84	1518661.17
			88	405572.70	1518661.97
			77	405572.65	1518663.82
			90	405558.94	1518663.93
			66:36:1501018:3У6	376	Проход и (или) проезд через земельный участок
92	405564.10	1518659.78			
79	405564.80	1518629.50			
95	405581.61	1518576.41			
99	405574.56	1518612.36			
100	405573.96	1518612.34			
101	405573.87	1518615.86			
102	405571.88	1518625.98			
80	405571.78	1518630.06			
79	405564.80	1518629.50			
66:36:1501018:3У5	371	Проход и (или) проезд через земельный участок	105	405564.88	1518625.87
			96	405574.97	1518575.03
			95	405581.61	1518576.41
			93	405585.78	1518520.60
			94	405592.19	1518522.47
66:36:1501019:3У14	341	Проход и (или) проезд через земельный участок	95	405581.61	1518576.41
			96	405574.97	1518575.03
			93	405585.78	1518520.60
			122	405640.43	1518269.665
			123	405645.77	1518274.18
			124	405618.46	1518307.52
			125	405613.25	1518303.16
			126	405617.04	1518298.53
			127	405618.27	1518295.46
			128	405616.80	1518291.29
			129	405621.35	1518285.81
			130	405622.87	1518286.85
66:36:1501019:3У13	559	Проход и (или) проезд через земельный участок	131	405625.85	1518286.60
			132	405628.18	1518284.93
			133	405639.67	1518270.90
			122	405640.43	1518269.66
			106	405615.75	1518310.83
			107	405593.53	1518316.02
			108	405591.56	1518316.94
			109	405561.48	1518360.79
			115	405555.81	1518356.97
			110	405586.10	1518312.84
			111	405587.78	1518311.17
			112	405589.93	1518310.21

			113	405610.00	1518305.36
			114	405611.86	1518304.53
			125	405613.25	1518303.16
			124	405618.46	1518307.52
			106	405615.75	1518310.83
66:36:1501019:3У11	387	Проход и (или) проезд через земельный участок	109	405561.48	1518360.79
			116	405534.17	1518400.63
			135	405522.62	1518392.75
			117	405524.76	1518389.21
			118	405526.13	1518387.22
			119	405527.65	1518388.27
			120	405531.76	1518389.15
			121	405535.29	1518386.87
			115	405555.81	1518356.97
			109	405561.48	1518360.79
66:36:0000000:3У4	774	Проход и (или) проезд через земельный участок	118	405526.13	1518387.22
			117	405524.76	1518389.21
			134	405504.52	1518376.75
			149	405499.27	1518373.41
			150	405501.24	1518370.10
			151	405506.01	1518373.36
			152	405509.77	1518373.84
			153	405512.98	1518373.01
			154	405553.23	1518314.67
			155	405566.41	1518323.76
			156	405557.32	1518336.94
			157	405549.76	1518331.72
			158	405519.06	1518376.28
			159	405518.55	1518380.46
			160	405520.75	1518383.53
			149	405499.27	1518373.41
			150	405501.24	1518370.10
			151	405506.01	1518373.36
			152	405509.77	1518373.84
			153	405512.98	1518373.01
			154	405553.23	1518314.67
			155	405566.41	1518323.76
			156	405557.32	1518336.94
157	405549.76	1518331.72			
158	405519.06	1518376.28			
159	405518.55	1518380.46			
160	405520.75	1518383.53			
118	405526.13	1518387.22			
66:36:1501019:3У19	834	Проход и (или) проезд через земельный участок	117	405524.76	1518389.21
			135	405522.62	1518392.75
			136	405521.39	1518391.91
			137	405497.79	1518431.57
			138	405488.10	1518483.13
			139	405473.68	1518482.92
			140	405474.04	1518476.18
			141	405477.87	1518476.24
			142	405481.07	1518475.29
			143	405483.37	1518471.74
			144	405491.36	1518429.14
			145	405513.10	1518392.63
			146	405513.70	1518388.39
			147	405511.48	1518385.27
			148	405502.92	1518379.42
			134	405504.52	1518376.75

			117	405524.76	1518389.21
66:36:1501019:3У20	587	Проход и (или) проезд через земельный участок	140	405474.04	1518476.18
			139	405473.68	1518482.92
			161	405467.79	1518482.84
			162	405464.60	1518485.31
			163	405463.96	1518490.04
			164	405456.98	1518489.95
			165	405457.95	1518437.30
			166	405473.95	1518437.58
			167	405473.66	1518453.58
			168	405464.30	1518453.42
			169	405464.07	1518470.54
			170	405465.31	1518474.09
			171	405469.51	1518476.12
66:36:1501019:3У7	275	Проход и (или) проезд через земельный участок	186	405499.52	1518506.25
			187	405506.09	1518507.49
			179	405500.37	1518538.00
			178	405493.99	1518536.78
			188	405494.48	1518534.16
			189	405493.61	1518530.03
			190	405490.17	1518527.71
			191	405490.17	1518527.74
			192	405487.13	1518527.17
			193	405488.33	1518520.78
			194	405491.27	1518521.34
			195	405495.00	1518520.72
			196	405497.71	1518516.94
			197	405499.44	1518507.74
			186	405499.52	1518506.25
66:36:1501019:3У6	314	Проход и (или) проезд через земельный участок	178	405493.99	1518536.78
			179	405500.37	1518538.00
			173	405491.46	1518585.49
			172	405485.07	1518584.28
			178	405493.99	1518536.78
66:36:1501019:3У5	262	Проход и (или) проезд через земельный участок	172	405485.07	1518584.28
			173	405491.46	1518585.49
			174	405486.46	1518612.11
			175	405486.48	1518625.20
			176	405479.98	1518624.32
			177	405479.96	1518611.50
			172	405485.07	1518584.28
66:36:1501019:3У4	270	Проход и (или) проезд через земельный участок	175	405486.48	1518625.20
			180	405486.52	1518657.94
			181	405473.10	1518657.96
			182	405472.85	1518651.46
			183	405474.50	1518651.46
			184	405478.39	1518649.85
			185	405480.00	1518645.94
			176	405479.98	1518624.32
			175	405486.48	1518625.20
66:36:1501019:3У3	337	Проход и (или) проезд через земельный участок	217	405488.53	1518681.97
			210	405488.36	1518721.27
			209	405481.36	1518721.23
			212	405481.49	1518692.65
			213	405480.12	1518690.35
			214	405477.83	1518688.98
			215	405473.23	1518688.99
			216	405473.32	1518681.99

			217	405488.53	1518681.97
66:36:1501019:3У2	268	Проход и (или) проезд через земельный участок	209	405481.36	1518721.23
			210	405488.36	1518721.27
			198	405488.19	1518759.56
			211	405481.19	1518759.45
			209	405481.36	1518721.23
66:36:1501019:3У1	464	Проход и (или) проезд через земельный участок	198	405488.19	1518759.56
			199	405488.02	1518814.67
			200	405480.94	1518814.75
			201	405480.96	1518811.27
			202	405479.62	1518809.00
			203	405477.34	1518807.62
			204	405471.58	1518807.60
			205	405471.68	1518800.60
			206	405477.38	1518800.63
			207	405479.30	1518799.59
			208	405481.02	1518797.02
			209	405481.36	1518721.23
			210	405488.36	1518721.27
			211	405481.19	1518759.45

2.6. Сведения о границах территории, в отношении которой подготовлен проект межевания и сведения о изменяемых точках красной линий.

Площадь территории, в отношении которой подготовлен проект межевания, составляет 34,3 га.

Таблица 6

Ведомость координат характерных точек границ территории, в отношении которой подготовлен проект межевания

Система координат МСК-66 зона 1

Номер	X	Y	Номер	X	Y
1	405 957,63	1 518 380,14	21	405 352,47	1 518 726,09
2	405 927,50	1 518 707,69	22	405 359,07	1 518 600,82
3	405 927,50	1 518 892,98	23	405 416,40	1 518 610,45
4	405 872,96	1 518 921,40	24	405 417,67	1 518 452,22
5	405 652,17	1 518 884,53	25	405 408,50	1 518 441,32
6	405 639,53	1 518 934,77	26	405 424,55	1 518 352,41
7	405 577,23	1 518 974,80	27	405 489,34	1 518 352,41
8	405 568,65	1 518 993,67	28	405 515,71	1 518 291,04
9	405 458,00	1 519 062,76	29	405 539,13	1 518 296,83
10	405 421,96	1 518 899,22	30	405 559,23	1 518 286,42
11	405 368,67	1 518 897,33	31	405 588,24	1 518 170,75
12	405 356,27	1 518 888,02	32	405 629,31	1 518 177,23
13	405 353,26	1 518 883,78	33	405 633,82	1 518 171,30
14	405 352,20	1 518 862,83	34	405 724,33	1 518 186,66
15	405 354,28	1 518 844,58	35	405 710,03	1 518 295,33
16	405 359,87	1 518 824,53	36	405 737,27	1 518 300,70
17	405 406,57	1 518 821,33	37	405 782,59	1 518 347,65
18	405 406,78	1 518 812,69	38	405 789,98	1 518 379,11
19	405 412,79	1 518 812,42	39	405 957,63	1 518 380,14
20	405 416,09	1 518 732,08			

Ведомость координат изменяемых точек красных линий.

Таблица 7

Номер	X	Y
62	405417,96	1518701,14
62/1	405416,61	1518736,86
62/2	405414,28	1518778,35
62/3	405141,36	1518815,65
63/1	405141,40	1518830,47
63	405416,17	1518830,45

ИЗМ.4.7

Лист регистрации изменений

**к проекту межевания центральной части поселка Исеть городского округа Верхняя Пышма
ИЗМ.1**

№ изм.	Том	Наименование	Кол-во листов	Локация изменения	Примечание
1	2	3	5	6	8
1	Том.3 Раздел 1. Проект межевания территории. Графическая часть	Проект межевания территории. Графическая часть Чертеж межевания территории	3	Утверждаемая часть	См. изменение 1.1 (лист 1.1) и изменение 1.2 (Лист 1.2)
1	Том.3 Раздел 2	Проект межевания территории Текстовая часть	47	Стр.16	См. облака имз 1.1 - имз 1.2 Изменение площади образуемых земельных участков с условными номерами 66:36:1501016:ЗУ31, 66:36:1501016:ЗУ5
				Стр.19	См. облако изм 1.3 Изменение площади образуемого земельного участка с условным номером 66:36:1501018:ЗУ9
				Стр.26	См. облако изм 1.4 Изменение площади образуемого земельного участка с условным номером 66:36:1501018:ЗУ18
				Стр.28-29	См. облака изм 1.5- изм 1.6 Образование земельных участков с условными номерами 66:36:1501016:ЗУ32, 66:36:1501018:ЗУ20
				Стр.30	См. облака изм 1.7- изм 1.8 Изменение в каталогах координат у образуемых земельных участков с условными номерами 66:36:1501016:ЗУ31,66:36:1501016:ЗУ5
				Стр.32	См. облако изм 1.9 Изменение в каталоге координат у образуемого земельного участка с условным номером 66:36:1501018:ЗУ9
				Стр.37	См. облако изм 1.10 Изменение в каталоге координат у образуемого земельного участка с условным номером 66:36:1501018:ЗУ18
				Стр.40	См. облака изм 1.11- изм 1.12 Добавлены каталоги координат у образуемых земельных участков с условными номерами 66:36:1501016:ЗУ32, 66:36:1501018:ЗУ20
				Стр.41	См. облако изм 1.13 Добавлены образуемые земельные участки с условными номерами 66:36:1501016:ЗУ32, 66:36:1501018:ЗУ20 которые будут отнесены к ВРИ «Благоустройство территории»
				Стр.43	См. облако изм 1.14 Изменены сведения о зонах действия публичного сервитута на земельный участок с условным номером 66:36:1501018:ЗУ9/чзу1

Лист регистрации изменений

**к проекту межевания центральной части поселка Исеть городского округа Верхняя Пышма
ИЗМ.2**

№ изм.	Том	Наименование	Кол-во листов	Локация изменения	Примечание
1	2	3	5	6	8
2	Том.3 Раздел 1. Проект межевания территории. Графическая часть	Проект межевания территории. Графическая часть Чертеж межевания территории	5	Утверждаемая часть	См. изменение 2.1 (лист 1.3) и изменение 2.2 (Лист 1.4)
2	Том.3 Раздел 2	Проект межевания территории Текстовая часть	52	Стр.8	См. облако изм 2.1 Описание внесенных изменений
				Стр.14-15	См. облако изм 2.2 Добавлены сведения о существующих земельных участках
				Стр.25	См. облако изм 2.3 Изменение площади образуемого земельного участка с условным номером 66:36:0000000:ЗУ9
				Стр.27	См. облако изм 2.4 Изменение площади образуемого земельного участка с условным номером 66:36:1501016:ЗУ22
				Стр.28	См. облако изм 2.5 Изменение площади образуемого земельного участка с условным номером 66:36:1501016:ЗУ24
				Стр.29	См. облако изм 2.6 Изменение площади образуемых земельных участков с условными номерами 66:36:1501016:ЗУ27 66:36:1501016:ЗУ29
				Стр.31	См. облако изм 2.7 Добавлено описание образуемых земельных участков с условными номерами :ЗУ1, :ЗУ2, :ЗУ3
				Стр.37	См. облака изм 2.8 Изменен каталог координат образуемого земельного участка с условным номером 66:36:0000000:ЗУ9
				Стр.38	См. облака изм 2.9 Изменены каталоги координат образуемых земельных участков с условными номерами 66:36:1501016:ЗУ22 66:36:1501016:ЗУ24
				Стр.40	См. облака изм 2.10 Изменен каталог координат образуемого земельного участка с условным номером 66:36:1501016:ЗУ29
Стр.41	См. облака изм 2.11 Добавлены каталоги координат образуемых земельных участков с условными номерами 66:36:1501016:ЗУ27 :ЗУ1, :ЗУ2, :ЗУ3				

Лист регистрации изменений

**к проекту межевания центральной части поселка Исеть городского округа Верхняя Пышма
ИЗМ.3**

№ изм.	Том	Наименование	Кол-во листов	Локация изменения	Примечание
1	2	3	5	6	8
3	Том.3 Раздел 1. Проект межевания территории. Графическая часть	Проект межевания территории. Графическая часть Чертеж межевания территории	6	Лист 1	См. изменение 3.1 (лист 1.5)
				Лист 1.5	Изм.3. Нов
3	Том.3 Раздел 2	Проект межевания территории Текстовая часть	54	Стр.9	См. облако изм 3.1 Описание внесенных изменений
				Стр.14	См. облако изм 3.2 Добавлены сведения о существующих земельных участках
				Стр.30	См. облако изм 3.3 Уточнение вида разрешенного использования участков :ЗУ1,;ЗУ2,;ЗУ3. См. облако изм.3.4 Информация о необходимости получения муниципальной услуги «Предоставление разрешения на условно разрешенный вид использования земельного участка или объекта капитального строительства».
				Стр.31	См. облако изм 3.5 Добавлено описание образуемых земельных участков с условными номерами :ЗУ4, :ЗУ5, :ЗУ6, :ЗУ7, :ЗУ8
				Стр.43	См. облако изм 3.6 Добавлены каталоги координат образуемых земельных участков с условными номерами :ЗУ4, :ЗУ5, :ЗУ6; :ЗУ7; :ЗУ8
				Стр.44-45	См. облако изм 3.7 Изменены сведения об образуемых земельных участках, которые будут отнесены к территориям общего пользования или имуществу общего пользования

Лист регистрации изменений

**к проекту межевания центральной части поселка Исеть городского округа Верхняя Пышма
ИЗМ.4**

№ изм.	Том	Наименование	Кол-во листов	Локация изменения	Примечание
1	2	3	5	6	8
4	Том.3 Раздел 1. Проект межевания территории. Графическая часть	Проект межевания территории. Графическая часть. Чертеж межевания территории	6	Лист 1	См. изменение 4.1 (лист 1.6)
				Лист 1.6	Изм.4. Нов
4	Том.3 Раздел 2	Проект межевания территории. Текстовая часть	58	Стр.9-10	См. изм 4.1 Описание внесенных изменений
				Стр.11	См. изм 4.2 Сведения об изменении красной линии
				Стр.32-34	См. изм 4.3 Уточнение вида разрешенного использования, способа образования площади участков с условными номерами :ЗУ1, :ЗУ2, :ЗУ3, :ЗУ4. Удалено формирование участок с условным номером :ЗУ8
				Стр.45	См. изм 4.4 Изменены каталоги координат образуемых земельных участков с условными номерами :ЗУ1, :ЗУ2, :ЗУ3, :ЗУ4
				Стр.46	См. изм 4.5 Добавлен перечень кадастровых номеров земельных участков, планируемых к изменению
				Стр.46	См. изм 4.6 Изменены сведения об образуемых земельных участках, которые будут отнесены к территориям общего пользования или имуществу общего пользования
				Стр. 53	См. изм 4.7 Добавлена ведомость координат изменяемых точек красных линий



**АДМИНИСТРАЦИЯ ГОРОДСКОГО ОКРУГА
Верхняя Пышма
ПОСТАНОВЛЕНИЕ**

от 08.10.2025 № 1405

г. Верхняя Пышма

О подготовке внесения изменений в документацию по планировке территории «Проект планировки и проект межевания территории центральной части поселка Исеть городского округа Верхняя Пышма»

Руководствуясь частью 1 статьи 45, частью 1 статьи 46 Градостроительного кодекса Российской Федерации, пунктом 19 части 7 статьи 25 Устава городского округа Верхняя Пышма Свердловской области, Генеральным планом городского округа Верхняя Пышма, утвержденным Решением Думы городского округа Верхняя Пышма от 26.02.2010 № 16/1, пунктом 14.1 Административного регламента предоставления муниципальной услуги «Подготовка и утверждение документации по планировке территории», утвержденного постановлением администрации городского округа Верхняя Пышма от 30.12.2022 № 1657, в целях обеспечения устойчивого развития территорий, выделения элементов планировочной структуры (кварталов, микрорайонов, иных элементов), установления границ земельных участков, на которых расположены объекты капитального строительства, администрация городского округа Верхняя Пышма

ПОСТАНОВЛЯЕТ:

1. Принять решение о подготовке внесения изменений в документацию по планировке территории «Проект планировки и проект межевания территории центральной части поселка Исеть городского округа Верхняя Пышма» (далее – Проект).

2. Утвердить техническое задание на разработку Проекта на 9 л. 1 экз. (прилагается).

3. Утвердить задание на выполнение инженерных изысканий, необходимых для разработки Проекта на 2 л. в 1 экз. (прилагается).


4. Проектной организации, выполняющей документацию по планировке территории, выбранной инициатором в соответствии с требованиями действующего законодательства Российской Федерации, подготовить и представить в управление архитектуры и градостроительства администрации городского округа Верхняя Пышма выполненный в

соответствии с заданием, указанным в пункте 2 настоящего постановления, требованиями главы 5 Градостроительного кодекса Российской Федерации Проект в срок до 30.12.2025.

5. Контроль за исполнением настоящего постановления возложить на заместителя главы администрации по строительству и развитию территории городского округа Верхняя Пышма Преснецова С.Н.

6. Опубликовать настоящее постановление в газете «Красное знамя», на официальном интернет-портале правовой информации городского округа Верхняя Пышма (www.верхняяпышма-право.рф), на официальном сайте городского округа Верхняя Пышма (www.movp.ru) в разделе «Градостроительство и землепользование» - «Проекты планировок и проекты межевания» – «Проекты планировок и проекты межевания территорий».

Исполняющий полномочия
Главы городского округа



М.С. Ряжкина

УТВЕРЖЕНО

постановлением администрации

городского округа Верхняя Пышма

от 08.10.2025 № 1405

ТЕХНИЧЕСКОЕ ЗАДАНИЕ

на разработку внесения изменений в документацию по планировке территории
«Проект планировки и проект межевания территории центральной части поселка
Исеть городского округа Верхняя Пышма»

№ п/п	Перечень и наименование основных позиций	Содержание основных позиций
1	2	3
I. ОБЩИЕ ТРЕБОВАНИЯ		
1.	Основание для разработки документации	<p>Заявление Местной православной религиозной организации приход во имя апостола Андрея Первозванного г. Екатеринбург Свердловской области Екатеринбургской епархии Русской Православной Церкви (Московский Патриархат) от 19.09.2025 № 3397 о принятии решения по подготовке внесения изменений в документацию по планировке территории.</p> <p>Генеральный план городского округа Верхняя Пышма применительно к населенному пункту поселок Исеть, утвержденный Решением Думы городского округа Верхняя Пышма от 26.02.2010 № 16/1 (в действующей редакции).</p> <p>Административный регламент предоставления муниципальной услуги «Подготовка и утверждение документации по планировке территории», утвержденный постановлением администрации городского округа Верхняя Пышма от 30.12.2022 № 1657.</p>
2.	Инициатор подготовки документации по планировке территории	Местная православная религиозная организация приход во имя апостола Андрея Первозванного г. Екатеринбург Свердловской области Екатеринбургской епархии Русской Православной Церкви (Московский Патриархат)
3.	Исполнитель работ	Проектная организация, выполняющая документацию по планировке территории, выбирается Инициатором в соответствии с требованиями действующего законодательства Российской Федерации.
4.	Источник финансирования работ по	Средства Местной православной

	подготовке документации по планировке территории	религиозной организации приход во имя апостола Андрея Первозванного г. Екатеринбург Свердловской области Екатеринбургской епархии Русской Православной Церкви (Московский Патриархат)
5.	Вид разрабатываемой документации по планировке территории	Проект межевания территории (изменение № 4)
6.	Сроки разработки документации по планировке территории	30.12.2025
7.	Вид и наименование планируемого к размещению объекта капитального строительства, его основные характеристики	Размещение объектов капитального строительства*: Строительство объекта религиозного назначения в границах земельного участка с кадастровым номером 66:36:3102001:21 и на неразграниченных землях в кадастровом квартале 66:36:1501019. * характеристики объектов капитального строительства определяются в ходе подготовки документации по планировке территории
8.	Цель подготовки документации	Определение местоположения границ, образуемых и изменяемых путем перераспределения земельных участков.
9.	Нормативные документы и требования нормативного и регулятивного характера, включая назначение территории и требования к ее развитию, установленные документами территориального планирования и правовыми актами	<ul style="list-style-type: none"> – Градостроительный кодекс Российской Федерации (в действующей редакции); – Земельный кодекс Российской Федерации (в действующей редакции); – Приказ Минэкономразвития России от 01.09.2014 № 540 «Об утверждении классификатора видов разрешенного использования земельных участков»; – Генеральный план городского округа Верхняя Пышма применительно к населенному пункту поселок Исеть, утвержденный Решением Думы городского округа Верхняя Пышма от 26.02.2010 № 16/1 (в действующей редакции); – Правила землепользования и застройки на территории городского округа Верхняя Пышма, утвержденные Решением Думы городского округа Верхняя Пышма от 31.10.2019 № 15/4 (в действующей редакции); – Нормативы градостроительного проектирования городского округа Верхняя Пышма, утвержденные Решением Думы городского округа Верхняя Пышма от

		<p>25.02.2016 № 40/5 (в действующей редакции);</p> <ul style="list-style-type: none"> – Административный регламент предоставления муниципальной услуги «Подготовка и утверждение документации по планировке территории», утвержденный постановлением администрации городского округа Верхняя Пышма от 30.12.2022 № 1657; – СП 42.13330.2016. Свод правил. Градостроительство. Планировка и застройка городских и сельских поселений. (в действующей редакции); – РДС 30-201-98 «Инструкция о порядке проектирования и установления красных линий в городах и других поселениях Российской Федерации». – ГОСТ 21.204-2020 «Система проектной документации для строительства. Условные графические обозначения и изображения элементов генеральных планов и сооружений транспорта»; – Действующие государственные регламенты, нормы, правила, стандарты, а также исходные данные, технические условия и требования, выданные органами государственного надзора и заинтересованными организациями; <p>Иные действующие государственные регламенты, нормы, правила, стандарты, а также исходные данные, технические условия и требования, выданные органами государственного надзора и заинтересованными организациями.</p>
II. СОСТАВ И СОДЕРЖАНИЕ РАБОТ		
10.	Требования к выполнению инженерных изысканий	Требуются проведение инженерно-геодезических изысканий в объеме, необходимом для выполнения работ по разработке документации по планировке территории в соответствии с Задаaniem на выполнение инженерных изысканий.
11.	Состав исходных данных для разработки документации по планировке территории	<p>Сбор исходных данных для подготовки документации по планировке территории осуществляется самостоятельно Исполнителем работ.</p> <p>Состав исходных данных:</p> <ol style="list-style-type: none"> 1. Данные государственного кадастра недвижимости (кадастровый план территории); 2. Выписки из Единого государственного

		<p>реестра недвижимости;</p> <p>3. Выписки из государственного лесного реестра;</p> <p>4. Генеральный план городского округа Верхняя Пышма применительно к населенному пункту поселок Исеть, утвержденный Решением Думы городского округа Верхняя Пышма от 26.02.2010 № 16/1 (в действующей редакции);</p> <p>5. Правила землепользования и застройки на территории городского округа Верхняя Пышма, утвержденные Решением Думы городского округа Верхняя Пышма от 31.10.2019 № 15/4 (в действующей редакции);</p> <p>6. Материалы ранее утвержденной документации по планировке территории:</p> <ul style="list-style-type: none"> – Проект межевания территории улично-дорожной сети поселка Исеть городского округа Верхняя Пышма, утвержденный постановлением администрации городского округа Верхняя Пышма от 25.12.2020 № 1067; – Документация по планировке территории «Проект планировки и проект межевания территории центральной части поселка Исеть городского округа Верхняя Пышма», утвержденная постановлением администрации городского округа Верхняя Пышма от 30.11.2021 № 1004 (с изменениями от 20.08.2024 № 1095, от 21.04.2025 № 515). <p>Состав исходных данных может быть расширен либо сокращен при выполнении работ по подготовке документации по планировке территории.</p>
12.	Требования к выполнению документации по планировке территории	<p>Документацию по планировке территории выполнить в системе координат МСК-66.</p> <p>Состав и требования к документации по планировке территории определен действующим законодательством Российской Федерации – гл. 5 Градостроительного кодекса РФ, Административным регламентом предоставления муниципальной услуги «Подготовка и утверждение документации по планировке территории», утвержденный постановлением администрации городского округа Верхняя Пышма от 30.12.2022 № 1657.</p>

		<p>Проект межевания территории в обязательном порядке должен соответствовать требованиям гл. I.1., V.4. Земельного кодекса РФ.</p> <p>Состав документации по планировке территории соответствует документации по планировке территории «Проект планировки и проект межевания территории центральной части поселка Исеть городского округа Верхняя Пышма», утвержденной постановлением администрации городского округа Верхняя Пышма от 30.11.2021 № 1004 (с изменениями от 20.08.2024 № 1095, от 21.04.2025 № 515), и может быть дополнен при необходимости.</p> <p>Внести изменения в планировочные решения документации по планировке территории (графические и текстовые материалы), в материалы проекта межевания территории в части образования земельных участков, в целях размещения объектов капитального строительства*:</p> <ul style="list-style-type: none"> - Строительство объекта религиозного назначения в границах земельного участка с кадастровым номером 66:36:3102001:21 и на неразграниченных землях в кадастровом квартале 66:36:1501019. <p>* характеристики объектов капитального строительства определяются в ходе подготовки документации по планировке территории.</p>
III. ПОРЯДОК ПОДГОТОВКИ И ВЫПОЛНЕНИЯ МАТЕРИАЛОВ ПРОЕКТА		
13.	Этапы разработки документации по планировке территории	<p>Документацию по планировке территории подготовить в I этап:</p> <ul style="list-style-type: none"> - Сбор и систематизация исходных данных. Анализ существующего состояния территории, в том числе комплексные инженерно-геодезические изыскания, для разработки проекта планировки и межевания территории. - Получение информации о возможности подключения (технологического присоединения) объектов капитального строительства к сетям инженерно-технического обеспечения (за исключением сетей электроснабжения), предусмотренной законодательством Российской Федерации

		<p>о градостроительной деятельности (получение технических условий на перенос, подключение к инженерным сетям);</p> <p>– Разработка проекта межевания территории: утверждаемая часть и обосновывающая часть.</p> <p>– Согласование документации по планировке территории с организациями эксплуатирующими инженерные сети.</p> <p>– Передача документации на согласование. Корректировка материалов по замечаниям согласующих организаций в максимально короткие сроки для последующего согласования.</p>
14.	Согласование документации по планировке территории	<p>Документация по планировке территории в полном объеме подлежит согласованию с Управлением архитектуры и градостроительства администрации городского округа Верхняя Пышма.</p>
15.	Основные требования к содержанию, количеству и форме предоставляемых материалов по этапам разработки документации по планировке территории, последовательность и сроки выполнения работ	<p>Документы и материалы предоставляются на электронном и бумажном носителе в соответствии с приложением № 4 административного регламента предоставления муниципальной услуги «Подготовка и утверждение документации по планировке территории», утвержденный постановлением администрации городского округа Верхняя Пышма от 30.12.2022 № 1657.</p> <p>Материалы проекта межевания территории дополнительно должны быть представлены в соответствии с требованиями Приказа Федеральной службы государственной регистрации, кадастра и картографии от 02.12.2024 № П/0384/24 «XML-схема, используемая для формирования XML-документов, направляемых в форме электронного документа в орган регистрации прав органами государственной власти, органами местного самоуправления в порядке межведомственного взаимодействия в части сведений о границах, зонах, территориях, для внесения в реестр границ единого государственного реестра недвижимости».</p> <p>В целях ведения государственной ИСОГД Свердловской области материалы</p>

		<p>документации по планировке территории, в соответствии со структурой, представленной на сайте Минстроя СО (https://minstroy.midural.ru/article/show/id/10072) формируются:</p> <ul style="list-style-type: none"> - Проект межевания в форматах .tab, .shp, .mid/.mif; - Границы проектирования координатным описанием территории в формате CSV. <p>Структуру адресов (образованных земельных участков) выполнить в соответствии с Постановлением Правительства Российской Федерации от 19.11.2014 № 1221.</p> <p>Для описания земельных участков должна быть предоставлена информация в виде учетного номера земельного участка, ранее присвоенного учетного номера (при наличии), площади образуемого и изменяемого земельных участков и их частей, а также площади образуемых земельных участков, которые после образования будут относиться к территориям общего пользования или имуществу общего пользования, разрешенного использования образуемых земельных участков в соответствии с проектом планировки территории в случаях, предусмотренных Градостроительным кодексом Российской Федерации.</p>
16.	<p>Публичные слушания или общественные обсуждения</p>	<p>Требуется* проведение общественных обсуждений, публичных слушаний в соответствии с Положением о порядке организации и проведения общественных обсуждений, публичных слушаний в городском округе Верхняя Пышма, утвержденным Решением Думы городского округа Верхняя Пышма от 28.05.2020 № 22/12 (в действующей редакции).</p> <p>Исполнитель работ по подготовке документации по планировке территории принимает участие в проведении общественных обсуждений, публичных слушаний, подготавливает экспозицию материалов выполненной документации по планировке территории, выступает с докладом в защиту подготовленной</p>

		<p>документации по планировке территории. В случае получения замечаний, предложений в ходе проведения публичных слушаний, общественных обсуждений, исполнитель работ, выполнивший документацию по планировке территории, в срок, установленный Заказчиком, выполняет корректировку документации по планировке территории.</p> <p>Размер одного файла, подлежащего опубликованию, не должен превышать 50 Мб.</p> <p>* с учетом Постановлением Правительства Свердловской области от 28.04.2022 № 302-ПП «Об установлении на территории Свердловской области отдельных случаев утверждения органами местного самоуправления муниципальных образований, расположенных на территории свердловской области, генеральных планов поселений, генеральных планов муниципальных округов, генеральных планов городских округов, правил землепользования и застройки, документации по планировке территории и внесения в них изменений без проведения в 2022, 2023, 2024 и 2025 годах общественных обсуждений или публичных слушаний по проектам указанных документов».</p>
17.	Особые условия	Отсутствуют
IV. СХЕМА ГРАНИЦ ДЕЙСТВИЯ ДОКУМЕНТАЦИИ ПО ПЛАНИРОВКЕ ТЕРРИТОРИИ (границ проектирования *)		

18.



18. Координаты границ проектирования *

1 * соответствуют границам установленным документацией по планировке территории «Проект планировки и проект межевания территории центральной части поселка Исеть городского округа Верхняя Пышма», утвержденной постановлением администрации городского округа Верхняя Пышма от 30.11.2021 № 1004 (с изменениями от 20.08.2024 № 1095, от 21.04.2025 № 515).

УТВЕРЖДЕНО

постановлением администрации


городского округа Верхняя Пышма

от 08.10.2025 № 1405

ЗАДАНИЕ

на выполнение инженерных изысканий, необходимых для разработки внесения изменений в документацию по планировке территории «Проект планировки и проект межевания территории центральной части поселка Исеть городского округа Верхняя Пышма»

№ п/п	Перечень и наименование основных позиций	Содержание основных позиций
1	2	3
1.	Границы территории, в отношении которой осуществляется подготовка документации по планировке территории	Территория центральной части п. Исеть
2.	Наименование объектов капитального строительства, которые планируется разместить на данной территории	Строительство объекта религиозного назначения в границах земельного участка с кадастровым номером 66:36:3102001:21 и на неразграниченных землях в кадастровом квартале 66:36:1501019.
3.	Основные требования к результатам инженерных изысканий	Результаты инженерных изысканий должны быть достоверными и достаточными для установления характеристик о природных условиях, рельефе и условиях местности для территории, в отношении которой осуществляются инженерные изыскания. Расчетные данные в составе результатов инженерных изысканий должны быть обоснованы лицом, выполняющим инженерные изыскания. Результат работ оформляется в виде отчета.
4.	Границы территории, на которой проводятся инженерные изыскания*	Территория центральной части п. Исеть в границах размещения планируемых объектов капитального строительства в границах земельного участка с кадастровым номером 66:36:3102001:21 и на неразграниченных землях в кадастровом квартале 66:36:1501019.
5.	Виды инженерных изысканий	Инженерно-геодезические изыскания
6.	Границы территории выполнения инженерных изысканий (границы проектирования *)	

		
7.	<p>Координаты характерных точек изменения границы проектирования*</p> <p>* соответствуют границам установленным документацией по планировке территории «Проект планировки и проект межевания территории центральной части поселка Исеть городского округа Верхняя Пышма», утвержденной постановлением администрации городского округа Верхняя Пышма от 30.11.2021 № 1004 (с изменениями от 20.08.2024 № 1095, от 21.04.2025 № 515)</p>	
8.	<p>Инициатор разработки инженерных изысканий</p>	<p>Местная православная религиозная организация приход во имя апостола Андрея Первозванного г. Екатеринбург Свердловской области Екатеринбургской епархии Русской Православной Церкви (Московский Патриархат)</p>
9.	<p>Источник финансирования работ</p>	<p>Средства Местной православной религиозной организации приход во имя апостола Андрея Первозванного г. Екатеринбург Свердловской области Екатеринбургской епархии Русской Православной Церкви (Московский Патриархат)</p>