








УСЛОВНЫЕ ОБОЗНАЧЕНИЯ

Административные границы

-  Граница городского округа
-  Граница населенного пункта







Территориальные зоны

-  Ж-1 - Зона индивидуальной жилой застройки
-  ОД - Общественно-деловая зона
-  МЦ - Многоцелевая зона
-  Р-1 - Зона парков и особых природных территорий
-  Р-2 - Зона рекреационного назначения

Земли, для которых градостроительные регламенты не устанавливаются

-  ЗППВ - Земли, покрытые поверхностными водами

Зоны с особыми условиями использования территории

-  Прибрежные защитные полосы
-  Водоохранные зоны
-  Зона затопления 1 %
-  Зона сильного подтопления
-  Зона умеренного подтопления
-  Зона слабого подтопления

Зоны действия иных ограничений использования земельных участков и объектов капитального строительства

-  Береговые полосы
-  Зоны с особыми условиями использования территории по данным ЕГРН



21	846	ИЗМ.	15/4	Верхняя Пышма	10.25	Городской округ Верхняя Пышма			
Изм.	Кол.ч.	Лист	Ведом.	Подп.	Дата	Правила землепользования и застройки	Страница	Лист	Листов
Разраб.	Верхогурцева				07.19		ПЗЗ		1
Проверил	Федосов				07.19	Фрагмент карты градостроительного зонирования применительно к п. Нагорный, М 1:5000	ООО "КОПТИС"		
Н. контр.	Ширяев				07.19				
Ген. дир.	Рычков				07.19				